

इसे वेबसाईट www.govtpressmp.nic.in से भी डाउन लोड किया जा सकता है.



मध्यप्रदेश राजपत्र

प्राधिकार से प्रकाशित

क्रमांक 8]

भोपाल, शुक्रवार, दिनांक 22 फरवरी 2019—फाल्गुन 3, शक 1940

विषय-सूची

भाग 1.—(1) राज्य शासन के आदेश, (2) विभाग प्रमुखों के आदेश, (3) उच्च न्यायालय के आदेश और अधिसूचनाएं, (4) राज्य शासन के संकल्प, (5) भारत शासन के आदेश और अधिसूचनाएं, (6) निर्वाचन आयोग, भारत की अधिसूचनाएं, (7) लोक-भाषा परिशिष्ट.

भाग 2.—स्थानीय निकाय की अधिसूचनाएं.

भाग 3.—(1) विज्ञापन और विविध सूचनाएं, (2) सांख्यिकीय सूचनाएं.

भाग 4.—(क) (1) मध्यप्रदेश विधेयक, (2) प्रवर समिति के प्रतिवेदन, (3) संसद् में पुरःस्थापित विधेयक, (ख) (1) अध्यादेश, (2) मध्यप्रदेश अधिनियम, (3) संसद् के अधिनियम, (ग) (1) प्रारूप नियम, (2) अंतिम नियम.

भाग १

राज्य शासन के आदेश

गृह विभाग

मंत्रालय, वल्लभ भवन, भोपाल

भोपाल, दिनांक 8 फरवरी 2019

क्र. एफ-1 (ए) 152-1993-ब-2-दो.—राज्य शासन द्वारा श्री मनीष शंकर शर्मा, भापुसे, अति. पुलिस महानिदेशक, आपदा प्रबंधन, मध्यप्रदेश को दिनांक 11 फरवरी 2019 से दिनांक 2 मार्च 2019 तक बीस दिवस अर्जित अवकाश एवं दिनांक 9-10 फरवरी 2019 व 3-4 मार्च 2019 के विज्ञप्त अवकाश के लाभ के साथ स्वीकृति प्रदान करता है.

(2) श्री मनीष शंकर शर्मा, भापुसे, के अवकाश अवधि में इनका चालू कार्य श्री राजेश चावला, भापुसे, अति. पुलिस महानिदेशक, होमगार्ड एवं नागरिक सुरक्षा, मध्यप्रदेश, जबलपुर द्वारा अपने कार्य के साथ-साथ सम्पादित किया जावेगा.

(3) अवकाश से लौटने पर श्री मनीष शंकर शर्मा, भापुसे, को अस्थाई रूप से आगामी आदेश तक स्थानापन्न अति. पुलिस महानिदेशक, आपदा प्रबंधन, मध्यप्रदेश के पद पर पुनः पदस्थ किया जाता है.

(4) श्री मनीष शंकर शर्मा, भापुसे, द्वारा अपना कार्यभार ग्रहण करने पर कंडिका-2 में अतिरिक्त कार्यभार हेतु निर्देशित अधिकारी स्वमेव कार्यभार से मुक्त होंगे.

(5) अवकाशकाल में श्री मनीष शंकर शर्मा, भापुसे, को अवकाश वेतन एवं भत्ता उसी प्रकार देय होगा जो उन्हें अवकाश पर जाने के पूर्व मिलता था.

(6) प्रमाणित किया जाता है कि यदि श्री मनीष शंकर शर्मा, भापुसे, उक्त अवकाश पर नहीं जाते तो अपने पद पर बने रहते.

क्र. एफ 1(ए) 165-1994-ब-2-दो.—राज्य शासन श्री अनिल कुमार गुप्ता, भापुसे, अति. पुलिस महानिदेशक (सामुदायिक पुलिसिंग), पु.मु. भोपाल को दिनांक 28-29 तथा 31 दिसम्बर 2018 के आकस्मिक अवकाश, एवं दिनांक 30 दिसम्बर 2018 के विज्ञप्त अवकाश के लाभ के साथ खण्डवर्ष 2014-17 के विस्तार वर्ष 2017 में (पूर्व खण्ड वर्ष को आगामी खण्ड वर्ष 2018-21 में केरीफार्वड करते हुए) में जयपुर (राजस्थान) की अवकाश यात्रा सुविधा परिवार के निम्नलिखित सदस्यों के साथ स्वीकृति प्रदान की जाती है :-

1. श्री अनिल कुमार गुप्ता — स्वयं
2. श्रीमती वैशाली गुप्ता — पत्नि
3. श्री वासु गुप्ता — पुत्र
4. श्री देव गुप्ता — पुत्र

(2) अवकाश से लौटने पर श्री अनिल कुमार गुप्ता, भापुसे, को अस्थायी रूप से आगामी आदेश तक, अति. पुलिस महानिदेशक (सामुदायिक पुलिसिंग), पु. मु., भोपाल के पद पर पुनः पदस्थ किया जाता है.

(3) अवकाशकाल में श्री अनिल कुमार गुप्ता, भापुसे, को अवकाश वेतन एवं भत्ता उसी प्रकार देय होगा जो उन्हें अवकाश पर जाने के पूर्व मिलता था.

(4) प्रमाणित किया जाता है कि यदि श्री अनिल कुमार गुप्ता, भापुसे, अवकाश पर नहीं जाते तो अपने पद पर बने रहते.

क्र. एफ-1 (ए) 176-1997-ब-2-दो.—राज्य शासन द्वारा श्री के. पी. वेंकटेश्वर राव, भापुसे, पुलिस महानिरीक्षक बालाघाट जोन बालाघाट को दिनांक 4 से 10 जनवरी 2019 तक सात दिवस अर्जित अवकाश की कार्योत्तर स्वीकृति एवं दिनांक 12 से 21 फरवरी 2019 तक दस दिवस अर्जित अवकाश की स्वीकृति प्रदान करता है.

(2) श्री के. पी. वेंकटेश्वर राव, भापुसे, के अवकाश अवधि में इनका चालू कार्य श्री विवेक शर्मा, भापुसे, पुलिस महानिरीक्षक, जबलपुर, जोन जबलपुर द्वारा अपने कार्य के साथ-साथ संपादित किया जावेगा.

(3) अवकाश से लौटने पर श्री के. पी. वेंकटेश्वर राव, भापुसे, को अस्थाई रूप से आगामी आदेश तक स्थानापन्न पुलिस महानिरीक्षक बालाघाट जोन, बालाघाट के पद पर पुनः पदस्थ किया जाता है.

(4) श्री के. पी. वेंकटेश्वर राव, भापुसे, द्वारा अपना कार्यभार ग्रहण करने पर कंडिका (2) में अतिरिक्त कार्य भार हेतु निर्देशित अधिकारी स्वमेव कार्यभार से मुक्त होंगे.

(5) अवकाशकाल में श्री के. पी. वेंकटेश्वर राव, भापुसे, को अवकाश वेतन एवं भत्ता उसी प्रकार देय होगा जो उन्हें अवकाश पर जाने के पूर्व मिलता था.

(6) प्रमाणित किया जाता है कि यदि श्री के. पी. वेंकटेश्वर राव, भापुसे, उक्त अवकाश पर नहीं जाते तो अपने पद पर बने रहते.

भोपाल, दिनांक 13 फरवरी 2019

क्र. एफ 1 (ए) 24-2016-ब-2-दो.—राज्य शासन, श्री गुरूकरण सिंह, भापुसे, अति. पुलिस अधीक्षक, भिण्ड को दिनांक 4 से 16 फरवरी 2019 तक कुल तेरह दिवस अर्जित अवकाश एवं दिनांक 3 तथा 17 फरवरी 2019 के विज्ञप्त अवकाश के लाभ के साथ खण्ड वर्ष 2018-21 के विस्तार वर्ष 2018 में परिवार सहित गोवा और कर्नाटक की अवकाश यात्रा सुविधा की अनुमति प्रदान की जाती है.

(2) श्री गुरूकरण सिंह, भापुसे का चालू कार्य श्री आलोक शर्मा, रापुसे, नगर पुलिस अधीक्षक, जिला भिण्ड द्वारा अपने कार्य के साथ-साथ सम्पादित किया जावेगा.

(3) अवकाश से लौटने पर श्री गुरूकरण सिंह, भापुसे, को अस्थायी रूप से आगामी आदेश तक, अति. पुलिस अधीक्षक, भिण्ड के पद पर पुनः पदस्थ किया जाता है.

(4) श्री गुरूकरण सिंह, भापुसे, के कार्यभार ग्रहण करने पर उक्त कंडिका (2) में अतिरिक्त कार्यभार संपादित करने हेतु निर्देशित अधिकारी स्वमेव अतिरिक्त कार्यभार से मुक्त होंगे.

(5) अवकाश काल में श्री गुरूकरण सिंह, भापुसे, को अवकाश वेतन एवं भत्ता उसी प्रकार देय होगा जो उन्हें अवकाश पर जाने के पूर्व मिलता था.

(6) प्रमाणित किया जाता है कि यदि श्री गुरूकरण सिंह, भापुसे, अवकाश पर नहीं जाते तो अपने पद पर बने रहते.

मध्यप्रदेश के राज्यपाल के नाम से तथा आदेशानुसार,
डी. एस. मुकाती, अवर सचिव.

विधि और विधायी कार्य विभाग

भोपाल, दिनांक 6 फरवरी 2019

फा. क्रमांक 3(ए) 2017-इक्कीस-ब (एक).—740, (प्रतीक्षा सूची क्रमांक 04), राज्य शासन श्री दीपेन्द्र मालू पुत्र श्री दिलीप मालू को मध्यप्रदेश न्यायिक सेवा में सिविल न्यायाधीश वर्ग-2 (प्रवेश स्तर) के पद पर, दो वर्ष की परिवीक्षा पर अथवा अन्य आदेश होने तक अस्थायी रूप से, उनके द्वारा कार्यभार ग्रहण करने के दिनांक से कनिष्ठ वेतनमान रुपये 27700-770-33090-920-40450-1080-44770 में एतद्वारा नियुक्त करता है।

अभ्यर्थी का गृह जिला देवास (मध्यप्रदेश) है। उसकी जन्मतिथि 2 सितम्बर, 1984 है।

भोपाल, दिनांक 7 फरवरी 2019

फा. क्रमांक 786-2019-इक्कीस-ब (एक).—राज्य शासन, मध्यप्रदेश औद्योगिक न्यायालय, इंदौर में रजिस्ट्रार के पद पर वेतनमान 51,500-1,230-58,930-1,380-63,070/- (प्रवेश स्तर) पर उच्च न्यायिक सेवा के अधिकारी श्री मसूद अहमद खॉन, प्रथम अतिरिक्त जिला न्यायाधीश, रतलाम की सेवाएं, उनके द्वारा कार्यभार ग्रहण करने के दिनांक से प्रतिनियुक्ति पर एक वर्ष के लिये अस्थायी रूप से, आगामी आदेश होने तक, एतद्वारा, मध्यप्रदेश शासन श्रम विभाग, मंत्रालय, भोपाल को सौंपता है।

भोपाल, दिनांक 8 फरवरी 2019

फा. क्रमांक 3 (ए) 2017-इक्कीस-ब (एक) 819.—म. प्र. उच्च न्यायालय द्वारा मध्यप्रदेश न्यायिक सेवा परीक्षा 2017 की चयन सूची दिनांक 21-11-2017 में जिला न्यायाधीश (प्रवेश स्तर) परीक्षा 2017, बार से सीधी भर्ती के पद पर चयनित अभ्यर्थी श्री राजीव कुमार जैन पुत्र स्व. श्री राजकुमार जैन (प्रतीक्षा सूची से चयनित) को नियुक्ति के लिये अपात्र पाए जाने के कारण, राज्य शासन, एतद्वारा, श्री राजीव कुमार जैन पुत्र स्व. श्री राजकुमार जैन का नाम चयनित जिला न्यायाधीश (प्रवेश स्तर) बार से सीधी भर्ती की प्रतीक्षा सूची क्रमांक 07 से विलोपित कर उनका चयन का अधिकार समाप्त करता है।

फा. क्र. 831-2019-इक्कीस-ब (एक).—राज्य शासन, मध्यप्रदेश राज्य उपभोक्ता विवाद प्रतितोषण आयोग, भोपाल में रजिस्ट्रार के पद पर प्रतिनियुक्ति पर पदस्थ किये जाने के संबंध में उच्च न्यायिक सेवा के अधिकारी श्री राजीव आपटे, प्रधान न्यायाधीश, परिवार न्यायालय, राजगढ़ की सेवाएं, उनके द्वारा कार्यभार ग्रहण करने के दिनांक से, अस्थायी रूप से, आगामी आदेश होने तक, एतद्वारा, मध्यप्रदेश शासन खाद्य, नागरिक आपूर्ति एवं उपभोक्ता संरक्षण विभाग, मंत्रालय, भोपाल को सौंपता है।

भोपाल, दिनांक 11 फरवरी 2019

फा. क्रमांक 502-2019-21-ब (एक).—राज्य शासन, धर्मशास्त्र राष्ट्रीय विश्वविद्यालय जबलपुर में रजिस्ट्रार के पद पर उच्च न्यायिक

सेवा के अधिकारी श्री आनंद कुमार तिवारी, विशेष न्यायाधीश, एस.सी./एस.टी. (पी.ए) एकट, नरसिंहपुर की सेवाएं उनके द्वारा कार्यभार ग्रहण करने के दिनांक से प्रतिनियुक्ति पर एक वर्ष के लिये अस्थायी रूप से आगामी आदेश होने तक, एतद्वारा, मध्यप्रदेश शासन उच्च शिक्षा विभाग, मंत्रालय को सौंपता है।

भोपाल, दिनांक 12 फरवरी 2019

फा. क्र. 1-2-90-इक्कीस-ब (एक) 199-2019.—अनुसूचित जातियां और अनुसूचित जनजातियां (अत्याचार निवारण) अधिनियम, 1989 (1989 का 33) की धारा 14 की उपधारा (1) द्वारा प्रदत्त शक्तियों को प्रयोग में लाते हुए, राज्य शासन, मध्यप्रदेश उच्च न्यायालय के मुख्य न्यायाधिपति की सहमति से, एतद्वारा, नीचे सारणी दी गई सारणी के कॉलम (3) में उल्लिखित अपर सेशन न्यायाधीशों को, कॉलम (2) में उल्लेखित जिलों के लिए, उक्त अधिनियम के अधीन अपराधों का विचारण करने के लिये विशेष न्यायाधीश के रूप में नियुक्त करता है, अर्थात् :—

सारणी

क्रमांक (1)	जिला (2)	सेशन न्यायालय (3)
1.	डिण्डोरी	श्री राम सिंह कनोजिया, प्रथम अपर सेशन न्यायाधीश, डिण्डोरी.
2.	उमरिया	श्री सुरेन्द्र कुमार, प्रथम अपर सेशन न्यायाधीश, उमरिया."

F. No. 1-2-90-XXI-B (1)-199-2019.—In exercise of the powers conferred by sub-section (1) of Section 14 of the Scheduled Castes and Scheduled Tribes (Prevention of Atrocities) Act, 1989 (No. 33 of 1989), the State Government, with the concurrence of the Chief Justice of the High Court of Madhya Pradesh, hereby, appoints the Additional sessions Judges mentioned in column (3), as special Judges for districts mentioned in column (2) of the table given below to try the offences under the said Act, namely :—

TABLE

S. No. (1)	Districts (2)	Sessions Court (3)
1.	Dindori	Shri Ram Singh Kanojia, I st Additional Sessions Judge, Dindori.
2.	Umaria	Shri Surendra Kumar, I st Additional Sessions Judge, Umaria."

मध्यप्रदेश के राज्यपाल के नाम से तथा आदेशानुसार,
सत्येन्द्र कुमार सिंह, प्रमुख सचिव.

भोपाल, दिनांक 31 जनवरी 2019

फा. क्र.-784, 1568-इक्कीस-ब (दो).—राज्य शासन, माननीय उच्च न्यायालय, जबलपुर में विशेष पुलिस स्थापना लोकायुक्त संगठन, भोपाल, मध्यप्रदेश के लंबित प्रकरणों एवं दाण्डिक प्रकरणों, अपील पुनरीक्षण तथा विविध दाण्डिक प्रकरणों में विशेष पुलिस स्थापना (लोकायुक्त संगठन) भोपाल की ओर से पैरवी करने हेतु श्री पंकज दुबे, अधिवक्ता, जबलपुर के स्थान पर श्री अभिजीत अवस्थी, अधिवक्ता, जबलपुर को विशेष शासकीय अधिवक्ता तथा धारा 24(8) दण्ड प्रक्रिया संहिता के अधीन विशेष लोक अभियोजक, मासिक पारिश्रमिक राशि 55,000/- (पचपन हजार रुपये) पर आदेश के दिनांक से एक वर्ष की अवधि के लिये नियुक्त करता है। इसके अलावा वे संबंधित प्रकरण का स्टेशनरी आदि का अनुषांगिक व्यय पा सकेंगे। फीस का भुगतान लोकायुक्त संगठन भोपाल द्वारा किया जायेगा।

मध्यप्रदेश के राज्यपाल के नाम से तथा आदेशानुसार,
गोपाल श्रीवास्तव, सचिव.

भोपाल, दिनांक 7 फरवरी 2019

पंजी. क्र. 3492-2018-इक्कीस-ब (दो).—राज्य शासन जिला भोपाल में नियुक्त नोटरियों, श्री खलील उल्ला खान का दिनांक 22 जनवरी 2018 एवं श्रीमती प्रतिभा आष्टना का दिनांक 24 जनवरी 2018 को स्वर्गवास होने के फलस्वरूप उनके नोटरी नियुक्ति आदेश दिनांक 10 जुलाई 1997 एवं 10 जुलाई 2002 तथा नवीनीकरण आदेश दिनांक 8 फरवरी 2012 एवं 10 जुलाई 2012 को अपास्त करते हुए श्री खलील उल्ला खान एवं श्रीमती प्रतिभा आष्टना का नाम शासन द्वारा संधारित नोटरी पंजी से विलोपित करता है।

पंजी. क्र. 4362-2018-21-ब (दो).—राज्य शासन तहसील बैरसिया, जिला भोपाल में नियुक्त नोटरी, श्री सुरेशचन्द्र साहू का दिनांक 20 जनवरी 2018 को स्वर्गवास होने के फलस्वरूप उनके नोटरी नियुक्ति आदेश दिनांक 5 जून 1998 एवं नवीनीकरण आदेश दिनांक 5 जून 2013 को अपास्त करते हुए, श्री सुरेशचन्द्र साहू का नाम शासन द्वारा संधारित नोटरी पंजी से विलोपित करता है।

भोपाल, दिनांक 8 फरवरी 2019

पंजी. क्र. 1186-2018-इक्कीस-ब (दो).—राज्य शासन तहसील सोहागपुर, जिला शहडोल में नियुक्त नोटरी, श्री विश्वनाथ सोनी का दिनांक 4 अगस्त 2017 को स्वर्गवास होने के फलस्वरूप उनके नोटरी नियुक्ति आदेश दिनांक 20 दिसम्बर 1994 एवं नवीनीकरण आदेश दिनांक 20 दिसम्बर 2013 को अपास्त करते हुए, श्री विश्वनाथ सोनी का नाम शासन द्वारा संधारित नोटरी पंजी से विलोपित करता है।

पंजी. क्र. 2783-2018-इक्कीस-ब (दो).—राज्य शासन तहसील बागली, जिला देवास में नियुक्त नोटरी, श्री कमलचंद कांठेड का दिनांक 16 मई 2018 को स्वर्गवास होने के फलस्वरूप उनके नोटरी नियुक्ति आदेश दिनांक 6 मार्च 2000 एवं नवीनीकरण आदेश दिनांक 6 फरवरी 2013 को अपास्त करते हुए, श्री कमलचंद कांठेड का नाम शासन द्वारा संधारित नोटरी पंजी से विलोपित करता है।

पंजी. क्र. 1098-2018-21-ब (दो).—राज्य शासन तहसील तेन्दूखेड़ा, जिला दमोह में नियुक्त नोटरी, श्री श्रीकांत वर्मा का दिनांक 15 नवम्बर 2017 को स्वर्गवास होने के फलस्वरूप उनके नोटरी नियुक्ति आदेश दिनांक 3 नवम्बर 1992 एवं नवीनीकरण आदेश दिनांक 1 फरवरी 2017 को अपास्त करते हुए, श्री श्रीकांत वर्मा का नाम शासन द्वारा संधारित नोटरी पंजी से विलोपित करता है।

मध्यप्रदेश के राज्यपाल के नाम से तथा आदेशानुसार,
एस. पी. शुक्ल, अपर सचिव.

विधि और विधायी कार्य विभाग

भोपाल, दिनांक 8 फरवरी 2019

क्र. 1033-इक्कीस-ब (दो).—

सामान्य प्रशासन विभाग

(अधीक्षण शाखा)

मंत्रालय, वल्लभ भवन, भोपाल

भोपाल, दिनांक 5 जनवरी 2019

क्र. एफ 20-03-2016-12-एक-52फर्नी.—एतद्वारा निम्नानुसार विन्ध्याचल भवन, भोपाल में विधि और विधायी कार्य विभाग को संलग्न मानचित्र में उल्लेखित अनुसार स्थान अस्थाई रूप से आगामी आदेश तक आवंटित किया जाता है :-

क्र.	विवरण	पूर्व आवंटित स्थान	नवीन आवंटित स्थान
(1)	(2)	(3)	(4)
01	विन्ध्याचल भवन, भू-तल, स्थित डिस्पेंसरी.	संलग्न मानचित्र में चिन्हित 'अ'	संलग्न मानचित्र में चिन्हित 'ब'
02	विन्ध्याचल भवन, भू-तल, स्थित राजधानी परियोजना प्रशासन कार्यालय.	संलग्न मानचित्र में चिन्हित 'अ'	संलग्न मानचित्र में चिन्हित 'स'
03	मध्यप्रदेश माध्यस्थम अधिकरण, भोपाल.	—	संलग्न मानचित्र में चिन्हित 'अ'

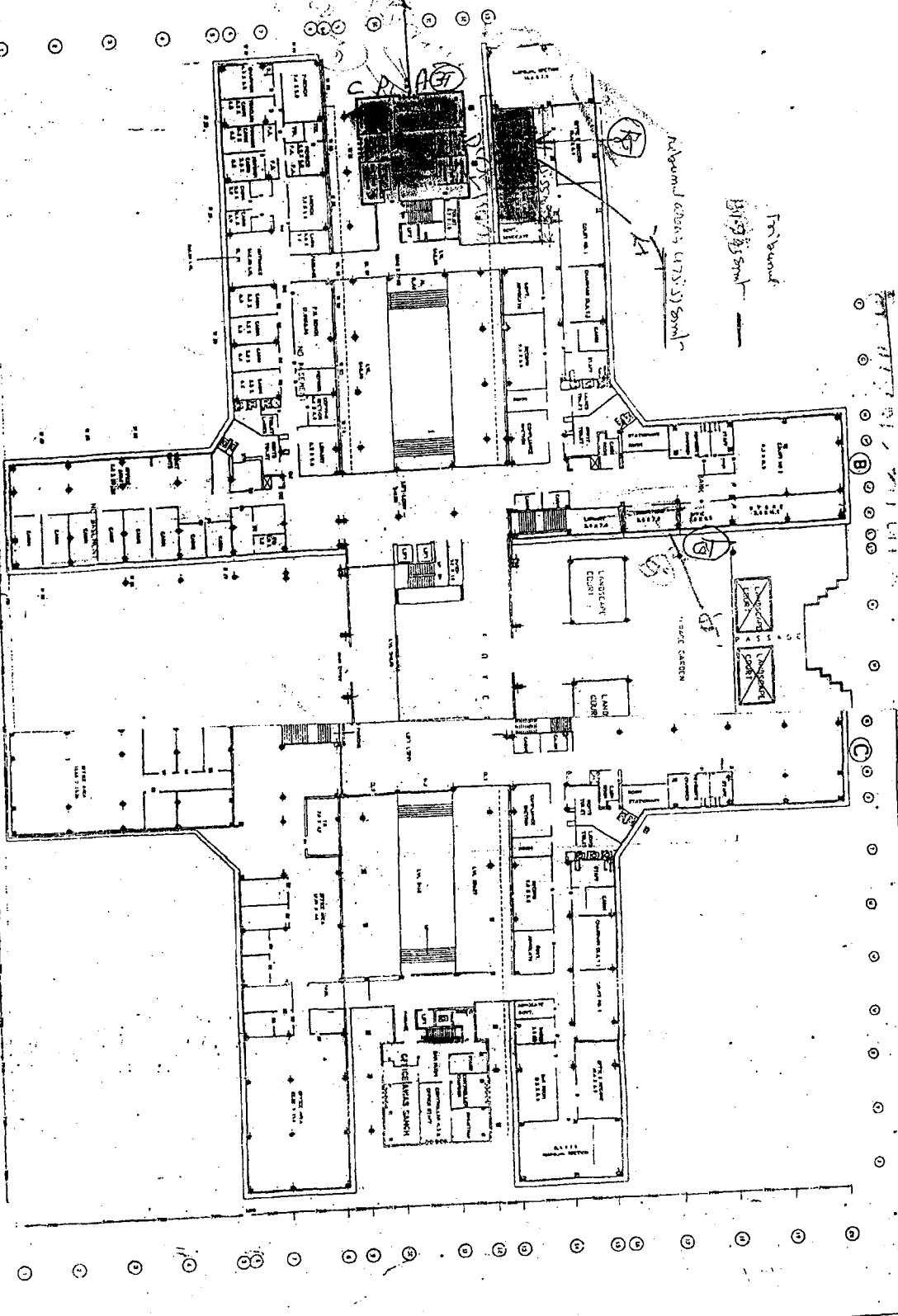
GROUND FLOOR PLAN FOR VINDHAYACHAL BHAWAN, BHOPAL
SHOWING DISTRIBUTION OF AREAS FOR VARIOUS DEPARTMENTS.

LE
1:200.

OFFICER
CONSUB. DIV. NO. 1
C.P.A., BHOPAL

EXECUTIVE ENGINEER
CON. DIV. NO. 2
C.P.A., BHOPAL

S.E.
C.P.A., BHO



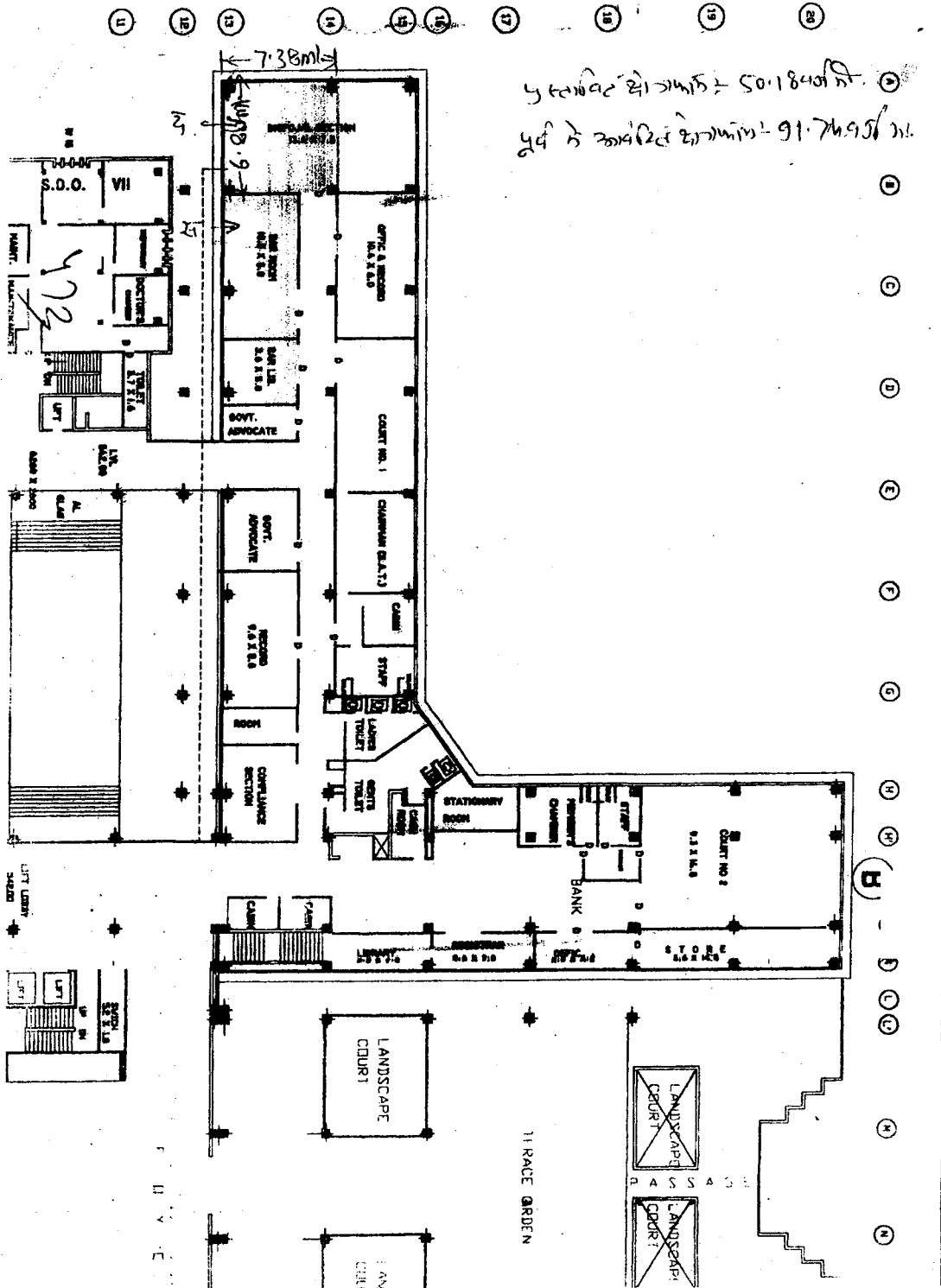
DESIGNED AT: UNIVERSAL INSTITUTE OF CREATIVE DESIGNING 112, ZONE II M.P. NAGAR, M-04, JAIDEEP COMPLEX, BHOPAL-461006

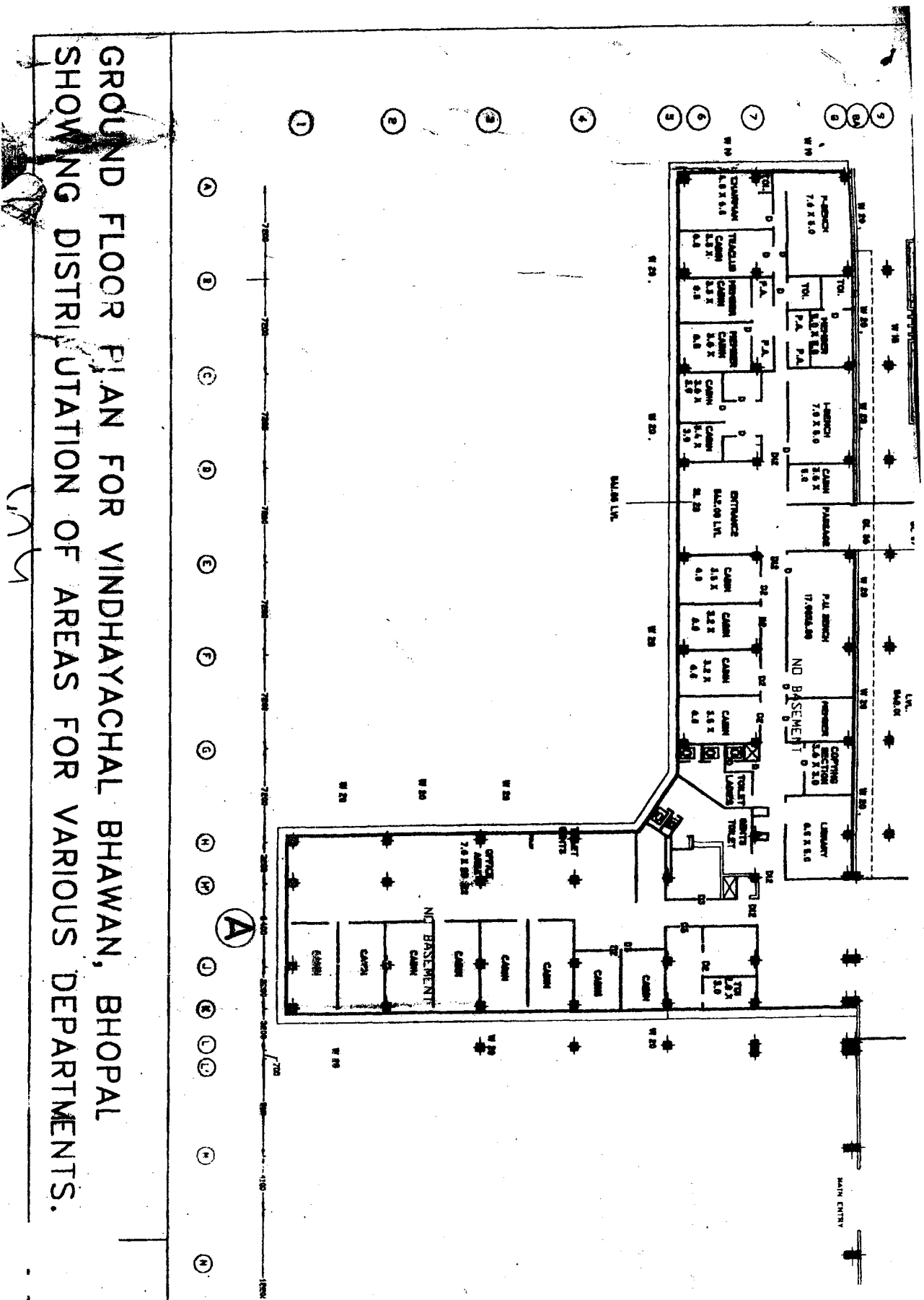
भोपाल, दिनांक 1 फरवरी 2019

क्र. एफ 20-03-2016-12-एक-फर्नी-249.—एतद्वारा इस विभाग के समसंख्यक आदेश दिनांक 5 जनवरी 2019 के द्वारा विधि एवं विधायी कार्य विभाग को विन्ध्यांचल भवन में स्थान आवंटित किया गया था. इस आदेश में आंशिक संशोधन करते हुए संलग्न मानचित्र अनुसार स्थान अस्थायी रूप से, आगामी आदेश तक आवंटित किया जाता है.

आदेशानुसार,

आर. एन. चौहान, अवर सचिव (अधीक्षण).





GROUND FLOOR PLAN FOR VINHDYACHAL BHAWAN, BHOPAL
SHOWING DISTRIBUTION OF AREAS FOR VARIOUS DEPARTMENTS.

औद्योगिक नीति एवं निवेश प्रोत्साहन विभाग

मंत्रालय, वल्लभ भवन, भोपाल

भोपाल, दिनांक 4 फरवरी 2019

क्र. एफ 16-01-2019-ए-ग्यारह.—बॉयलर्स एक्ट 1923 की धारा 34(2) द्वारा प्रदत्त शक्तियों का प्रयोग करते हुए राज्य शासन मेसर्स मध्यप्रदेश पावर जनरेटिंग कंपनी लि. सारणी जिला बैतूल को वाष्पयंत्र क्रमांक एमपी/3534 को निम्नलिखित शर्तों पर उक्त अधिनियम की धारा 6(सी) के प्रवर्तन से दिनांक 20-6-2019 तक की अवधि हेतु छूट प्रदाय करता है :—

1. संदर्भाधीन बॉयलर को पहुंचने वाली किसी भी हानि की सूचना भारतीय बायलर्स अधिनियम 1923 की धारा 18(1) की अपेक्षानुसार तत्काल संचालक बॉयलर मध्यप्रदेश भोपाल को दी जावेगी एवं दुर्घटना होने के दिनांक से छूट की मान्यता समाप्त समझी जावेगी.

2. उपर्युक्त अधिनियम की धारा 12 तथा 13 की अपेक्षानुसार संचालक बॉयलर मध्यप्रदेश के पूर्वानुमोदन के बिना संदर्भाधीन बॉयलर में किसी प्रकार का संरचनात्मक परिवर्तन अथवा नवीनीकरण नहीं किया जावेगा.

3. संदर्भाधीन बॉयलर का सरसरी दृष्टि से निरीक्षण किये जाने पर यदि यह खतरनाक स्थिति में पाया गया तो यह छूट समाप्त हो जावेगी.

4. नियत कालिक सफाई और नियमित रूप से तलछूट निकालने (रेग्युलर ब्लोडाउन) का कार्य किया जावेगा और उसका अभिलेख रखा जावेगा.

5. भारतीय बॉयलर विनियम 1950 के विनियम 385-क के अपेक्षानुसार संदर्भाधीन बॉयलर के संबंध में वार्षिक निरीक्षण शुल्क अग्रिम दी जावेगी.

6. यदि राज्य शासन आवश्यक समझे तो प्रश्नांकित छूट में संशोधन कर सकता है अथवा उसे वापस ले सकता है.

उक्त आदेश को "मध्यप्रदेश राजपत्र" में प्रकाशित किया जाये.

मध्यप्रदेश के राज्यपाल के नाम से तथा आदेशानुसार,
डॉ. के. बरोनिया, उपसचिव.

नगरीय विकास एवं आवास विभाग

मंत्रालय, वल्लभ भवन, भोपाल

भोपाल, दिनांक 6 फरवरी 2019

क्र. एफ-3-10-2019-अठारह-5.—एतद्वारा मध्यप्रदेश नगर तथा ग्राम निवेश अधिनियम 1973 की धारा 17-क (1) के अंतर्गत अलीराजपुर विकास योजना 2011 हेतु मध्यप्रदेश शासन, आवास एवं पर्यावरण विभाग के आदेश क्रमांक एफ-3-8/2007/32 दिनांक

27 सितम्बर 2007 को निरस्त करते हुए अलीराजपुर विकास योजना 2031 हेतु निम्नानुसार समिति का पुनर्गठित किया जाता है. यह समिति अधिनियम की धारा 17-क(2) में उल्लेखित प्रावधानों के अनुसार कार्य करेगी :—

अधि- नियम की धारा	पद नाम	संस्था का नाम/पता	समिति में पद
17-क(1) की उपधारा			
	(1)	(2)	(3)
	क	अध्यक्ष	नगर पालिका परिषद, अलीराजपुर
	ख	अध्यक्ष	जिला पंचायत, अलीराजपुर
	ग	लोकसभा सदस्य	संसदीय क्षेत्र रतलाम/झाबुआ
	घ	विधायक	विधान सभा क्षेत्र, अलीराजपुर
	ङ	प्राधिकारी न होने से	नगर तथा ग्राम निवेश प्राधिकारी/ विकास प्राधिकरण.
	च	अध्यक्ष	जनपद पंचायत, अलीराजपुर
	छ	1. सरपंच	ग्राम पंचायत (हरसवाट)
		2. सरपंच	ग्राम पंचायत गड्डात
		3. सरपंच	ग्राम पंचायत रामसिंह की चौकी
		4. सरपंच	ग्राम पंचायत चिचलगुड़ा
	ज	1. प्रतिनिधि	काउन्सिल ऑफ आर्किटेक्चर, नई दिल्ली.
		2. प्रतिनिधि	इंस्टीट्यूट ऑफ टाउन प्लानर, नई दिल्ली.
		3. प्रतिनिधि	इंस्टीट्यूट ऑफ इंजीनियर्स, (इंडिया नई दिल्ली).
		4. प्रतिनिधि	कलेक्टर जिला अलीराजपुर
		5. प्रतिनिधि	वन मण्डलाधिकारी, अलीराजपुर
		6. प्रतिनिधि	कार्यपालन यंत्री, लोक निर्माण विभाग, अलीराजपुर.
		7. प्रतिनिधि	कार्यपालन यंत्री, लोक स्वास्थ्य यांत्रिकी.
		8. प्रतिनिधि	महा प्रबंधक, जिला व्यापार एवं उद्योग केन्द्र, अलीराजपुर.
झ	समिति का संजोयक.	संयुक्त संचालक, नगर तथा ग्राम निवेश, जिला कार्यालय इन्दौर (म. प्र.).	संयोजक

नोट.—अतः यह समिति अधिनियम की धारा 17क (2) में उल्लेखित प्रावधानों के अनुसार आपेक्षित दायित्वों का निवेदन करेगी.

मध्यप्रदेश के राज्यपाल के नाम से तथा आदेशानुसार,
शुभाशीष बैनर्जी, उपसचिव.

नर्मदा घाटी विकास विभाग

मंत्रालय, वल्लभ भवन, भोपाल

भोपाल, दिनांक 15 फरवरी 2019

क्र. एफ-31-1-2019-सत्ताईस-एक.—राज्य शासन, एतद्द्वारा, मध्यप्रदेश सिंचाई प्रबंधन में कृषकों की भागीदारी अधिनियम, 1999 (क्रमांक 23 सन् 1999) की धारा 2 की उपधारा (1) के खण्ड (क) सहपठित मध्यप्रदेश राजपत्र, असाधारण क्रमांक 554, दिनांक 01 दिसम्बर 2014 द्वारा प्रकाशित नियम 3 के उपनियम (10) में प्रदत्त शक्तियों को प्रयोग में लाते हुए नीचे दी गई सारणी के कॉलम (5) में विनिर्दिष्ट कृषक संगठनों के लिए इस सारणी के कॉलम (3) तथा कॉलम (4) में विनिर्दिष्ट कार्यक्षेत्र अधिसूचित करता है:—

सारणी

स. क्र.	जल उपभोक्ता संथा का नाम	कार्य का कमाण्ड क्षेत्र		
		प्रादेशिक निर्वाचन क्षेत्र की संख्या	विस्तार क्षेत्र (हेक्टेयर में)	कृषक संगठनों की संख्या
(1)	(2)	(3)	(4)	(5)
1	कुटरी	12	1264.796	1
2	इमलिया	12	1620.953	1
3	बेदू	12	1366.252	1
4	गुंदरई	12	2666.12	1
5	बम्हनी	12	2116.09	1
6	मगरधा	12	2211.094	1
7	बेलखेडा	12	1697.593	1
8	लुरहेटा	12	2853.967	1
9	झगरहाई	12	1772.978	1
10	सुरजगांव	12	1300.728	1
11	नंदवारा	12	1197.697	1
12	नवलगांव	12	2376.034	1
13	मैनावारी	12	2147.394	1

मध्यप्रदेश के राज्यपाल के नाम से तथा आदेशानुसार,
प्रतिभा ढोरे, उपसचिव.

कार्यालय, कुलाधिपति, विक्रम विश्वविद्यालय, उज्जैन, मध्यप्रदेश

राजभवन, भोपाल, दिनांक 7 फरवरी 2019

क्र. एफ-1-2-19-रा.स.-यू.ए. 1-274.—प्रो. एस. एस. पांडेय, कुलाधिपति, विक्रम विश्वविद्यालय, उज्जैन द्वारा दिनांक 7 फरवरी 2019 को प्रस्तुत त्यागपत्र तत्काल प्रभाव से स्वीकृत किया जाता है.

2. अतः, डॉ. बालकृष्ण शर्मा, संकायाध्यक्ष, कला संकाय, विक्रम विश्वविद्यालय, उज्जैन आगामी आदेश तक उक्त विश्वविद्यालय के पद का कार्य संपादित करेंगे.

आनंदीबेन पटेल, कुलाधिपति.

कार्यालय, कुलाधिपति, महर्षि पाणिनी संस्कृत एवं वैदिक विश्वविद्यालय, उज्जैन, मध्यप्रदेश

राजभवन, भोपाल, दिनांक 11 फरवरी 2019

क्र. एफ-1-1-2014-रा.स.-यू.ए. 1-283.—आदेश क्र. एफ-1-1-2014-रा.स.-यू.ए. 1-168, दिनांक 9 फरवरी 2015 के द्वारा प्रो. रमेश चन्द्र पण्डा को पदभार ग्रहण करने की दिनांक से 04 वर्ष की कालावधि के लिये महर्षि पाणिनी संस्कृत एवं वैदिक विश्वविद्यालय, उज्जैन का कुलपति नियुक्त किया गया था. इनके द्वारा दिनांक 12 फरवरी 2015 को कुलपति पद का पदभार ग्रहण किया गया. इनका 04 वर्ष का कार्यकाल दिनांक 11 फरवरी 2019 को समाप्त हो रहा है एवं विश्वविद्यालय के नियमित कुलपति की नियुक्ति प्रक्रिया अभी जारी है.

2. अतः, प्रो. आशा शुक्ला, कुलपति, डॉ. बी. आर. अंबेडकर सामाजिक विज्ञान विश्वविद्यालय, महु, जिला इन्दौर आगामी आदेश तक उनके पदीय दायित्वों के साथ-साथ महर्षि पाणिनी संस्कृत एवं वैदिक विश्वविद्यालय, उज्जैन के कुलपति के पद का कार्य संपादित करेंगी.

आनंदीबेन पटेल, कुलाधिपति.

कार्यालय, कलेक्टर, जिला दमोह, मध्यप्रदेश

दमोह, दिनांक 9 जनवरी 2019

क्र. क-स.व.लि.-2019-97.—मध्यप्रदेश शासन, सामान्य प्रशासन विभाग, मंत्रालय, भोपाल की अधिसूचना क्रमांक एम-3-2-1999-1-4, भोपाल, दिनांक 30 मार्च, 1999 के पालन में, सामान्य पुस्तक परिपत्र भाग-2 के अनुक्रमांक 04 के नियम 08 के अधीन प्रदत्त शक्तियों का प्रयोग करते हुए, मैं, नीरज कुमार सिंह, कलेक्टर, दमोह वर्ष 2019 के लिए निम्नलिखित दिनाकों के लिए स्थानीय अवकाश घोषित करता हूँ:—

क्र. (1)	जिला (2)	अवकाश दिनांक (3)	दिन (4)	पर्व (5)
1	दमोह	25 मार्च 2019	सोमवार	रंगपंचमी
2	दमोह	28 सितम्बर 2019	शनिवार	पितृमोक्ष अमावस्या
3	दमोह	29 अक्टूबर 2019	मंगलवार	भाई दोज

(2) उपरोक्त स्थानीय अवकाश कोषागारों/उपकोषागारों एवं बैंकों को छोड़कर जिले में स्थित सभी शासकीय कार्यालयों/संस्थाओं में लागू होंगे.

नीरज कुमार सिंह, कलेक्टर.

कार्यालय, कलेक्टर, जिला सागर, मध्यप्रदेश एवं पदेन उपसचिव, मध्यप्रदेश शासन, राजस्व विभाग

क्र. 10अ-82-18-19-666.—

सागर, दिनांक 24 जनवरी 2019

चूँकि समुचित सरकार को यह प्रतीत होता है कि अनुसूची-1 में वर्णित भूमि की, राज्य शासन के जल संसाधन विभाग संभाग क्रमांक-1 सागर जिला सागर को चितौरा जलाशय योजना के नहर निर्माण हेतु सार्वजनिक प्रयोजन के लिये आवश्यकता है अथवा आवश्यकता पढ़ने की संभावना है। परियोजना के निर्माण से लगभग 445 हे भूमि सिंचित होना है एवं परियोजना के निर्माण से व्यापक लोकहित निहित है। अतः भूमि अर्जन पुनर्वासन और पुनर्व्यवस्थापन में उचित प्रतिकर और पारदर्शिता का अधिकार अधिनियम 2013 की धारा 11 की उपधारा (1) के उपबंधों के अनुसार इस सार्वजनिक सूचना के जरिये सभी संबंधित व्यक्तियों को इस आशय की सूचना दी जाती है कि इसके द्वारा उक्त परियोजना हेतु निम्नानुसार भूमि का अर्जन किया जाता है:-

1	परियोजना का नाम	पिपरिया जसराज जलाशय परियोजना
2	भूमि का विवरण	
3	जिला	सागर
4	तहसील	सागर
5	ग्राम	चितौरा
6	पट.ह.नं.-	56
7	अर्जित भूमि का क्षेत्रफल	1.62 हे.

:: अनुसूची-1 ::

1	अभिलिखित धारक का नाम व पिता/पति का नाम	स्वामित्व का प्रकार	खसरा क्रमांक	क्षेत्रफल कुल रकबा हेक्टे में	अर्जित भूमि (रकबा हे.में)	भूमि का प्रकार
1	2	3	4	5	6	7
1	मदन सिंह वल्द रमेश पता सा.देह भूमि स्वामी	भूमिस्वामी	657/1	0.35	0.04	
2	रमेश वल्द धीरा लोधी पता सा.देह भूमि स्वामी	भूमिस्वामी	657/2	0.20		
3	माधव सींग पिता धीरज सींग पता सा.देह भूमि स्वामी	भूमिस्वामी	656/1	1.15	0.13	
4	सीताराम पत्नि गनेश पता निवासी ग्राम भूमि स्वामी	भूमिस्वामी	656/2	0.14		
5	नरेन्द्र सिंह पिता बहादुर सिंह लोधी पता निवासी ग्राम भूमि स्वामी	भूमिस्वामी	648	0.93	0.15	
6	चन्द्ररानी पति माधवसिंह लोधी पता सा.देह भूमि स्वामी	भूमिस्वामी	649/1	0.05	0.07	
7	नन्धी बाई बेबा दुरगसींग डाली रामवती ना0वा पुत्री खुमेर वली आजी नन्धी पता निवासी ग्राम भूमि स्वामी	भूमिस्वामी	649/2	0.10		
8	भगवानदास खन्जू पिता मनकू रामसखी पुत्री मनकू पता सा.देह भूमि स्वामी	भूमिस्वामी	651	1.36	0.14	
9	नीलू पत्नि गोपाल पता निवासी ग्राम भूमि स्वामी	भूमिस्वामी	691/1	0.50	0.05	
10	गोपाल वल्द सीताराम पता सा.देह भूमि स्वामी	भूमिस्वामी	691/2	0.06		
11	बसंती पत्नि गोपाल सिंह पता निवासी ग्राम भूमि स्वामी	भूमिस्वामी	691/3	0.65		
12	गोपाल वल्द सीताराम पता सा.देह भूमि स्वामी	भूमिस्वामी	690	1.21	0.06	
13	मोहित वल्द गोपाल श्रीवास्तव पता सा.देह भूमि स्वामी	भूमिस्वामी	689	1.30	0.07	
14	बंसत कुमार वल्द सीताराम पता सा.देह भूमि स्वामी	भूमिस्वामी	688/1	0.01	0.04	
15	चन्द्रेश वल्द लखनलाल पता सा.देह भूमि स्वामी	भूमिस्वामी	688/2	0.66		
16	चन्द्रेश वल्द लखनलाल पता सा.देह भूमि स्वामी	भूमिस्वामी	688/3	0.22		

17	बहादुर पत्नि गोपाल सिंह पता निवासी ग्राम भूमि स्वामी	भूमिस्वामी	688/4	0.40		
18	चन्द्रभान पिता परमानंद पता सा.देह भूमि स्वामी	भूमिस्वामी	687/1	0.86	0.03	
19	बहादुर वल्द परमानंद नाई पता सा.देह भूमि स्वामी	भूमिस्वामी	687/2	0.86		
20	चन्द्रभान पिता परमानंद पता सा.देह भूमि स्वामी	भूमिस्वामी	687/3/1	0.10		
21	बहादुर वल्द परमानंद नाई पता सा.देह भूमि स्वामी	भूमिस्वामी	687/3/2	0.19		
22	दीपक दीपेश रामसीग पिस शिवदीन संतोष रानी बेबा शिवदीन भूमि स्वामी	भूमिस्वामी	701/1	1.68	0.13	
23	सियारानी पत्नि नन्हेभाई पता निवासी ग्राम भूमि स्वामी	भूमिस्वामी	701/2	0.22		
24	नन्ने भाई पिता मुल्ला पता निवासी ग्राम भूमि स्वामी	भूमिस्वामी	701/3	0.26		
25	नन्ने भाई पिता मुल्ला पता निवासी ग्राम भूमि स्वामी	भूमिस्वामी	703	0.14	0.04	
26	जयदीप अमरदीप पिस दिनेश कुमार जैन सा कटरावाई सागर भूमि स्वामी	भूमिस्वामी	592	3.86	0.12	
27	लालसीग वल्द हल्का लोधी पता सा.देह भूमि स्वामी	भूमिस्वामी	590	2.18	0.17	
28	गजाधर बल्द रामेश्व प्रसाद सुहागरानी बेबा रामेश्वर पता सा.देह भूमि स्वामी	भूमिस्वामी	591	1.18	0.12	
29	दौलतसिंह पिता मोहन सिंह पता सा.देह भूमि स्वामी	भूमिस्वामी	588	1.08	0.10	
30	कमदसीग वल्द हल्का लोधी पता सा.देह भूमि स्वामी	भूमिस्वामी	586	1.07	0.07	
31	दयाली भरत वल्द ग्यारसी गेंदानीरी वेवा ग्यारसी पता सा.देह भूमि स्वामी	भूमिस्वामी	585	0.09	0.02	
32	वितनवाई पत्नि मुन्नालाल पता निवासी शाहगढ़ भूमि स्वामी	भूमिस्वामी	562	0.95	0.07	
योग:-किता			32	24.01	1.62	

राज्य सरकार की अधिसूचना क्रमांक-एफ 16-15-(7)-2014-सात-शा, 2ए भोपाल, दिनांक 29/9/2014 जिसका मध्य प्रदेश राजपत्र दिनांक 3/10/14 के पृष्ठ क्रमांक-2895 पर प्रकाशन किया गया है के द्वारा प्रत्येक जिले में कलेक्टर कार्यालय की भू-अर्जन शाखा के प्रभारी अधिकारी को, जो डिप्टी कलेक्टर से अनिम्न श्रेणी का होगा और उसके सेवकों, कर्मचारों या उसके निर्देशों के अधीन कार्य करने वाले किसी अन्य व्यक्ति को उस जिले के भीतर अधिनियम की धारा 12 के उपबंधों को क्रियान्वित करने के लिए प्राधिकृत किया गया है। अतः उक्त अधिसूचना के परिपालन में प्रभारी अधिकारी, भू-अर्जन शाखा सागर को अधिनियम की धारा 12 द्वारा दी गई शक्तियों का प्रयोग करने के लिये निर्देशित किया जाता है। अनुविभागीय अधिकारी, (राजस्व) सागर एवं कार्यपालन यंत्री, जल संसाधन संभाग क्रमांक-1 सागर जिला सागर प्रभारी अधिकारी, भू-अर्जन शाखा जिला सागर के निर्देशन में कार्य करते हुये आवश्यक सहयोग प्रदान करेंगे।

राज्य सरकार की अधिसूचना क्र.- एफ 16-15-(8)-2014-सात-शा, 2ए भोपाल, दिनांक 29/10/14 जिसका मध्य प्रदेश राजपत्र दिनांक 3/10/14 के पृष्ठ क्रमांक-2895 पर प्रकाशन किया गया है के द्वारा अधिनियम की धारा 43 की उपधारा (1) के तहत भू-अर्जन शाखा के प्रभारी अधिकारी को, जो डिप्टी कलेक्टर से अनिम्न श्रेणी का होगा को पुनर्वासन और पुनर्व्यवस्थापन प्रशासक के रूप में नियुक्त किया गया है। अतः प्रभारी अधिकारी, भू-अर्जन शाखा जिला सागर अधिनियम की धारा 16 के तहत पुनर्वासन और पुनर्व्यवस्थापन स्कीम तैयार कर प्रस्तुत करेंगे। इस कार्य में अनुविभागीय अधिकारी, (राजस्व) सागर, एवं कार्यपालन यंत्री, जल संसाधन संभाग क्रमांक-1 सागर जिला सागर समुचित सहयोग करेंगे एवं प्रशासक के निर्देशानुसार कार्यवाही करते हुये निर्धारित समयसीमा में कार्य पूर्ण करेंगे।

अधिनियम की धारा 11(4) के अधीन कोई भी व्यक्ति कलेक्टर के पूर्व अनुमोदन के बिना ऐसी अधिसूचना के प्रकाशन की तारीख से भूमि का कोई भी संव्यवहार नहीं करेगा या कोई भी संव्यवहार नहीं होने देगा अर्थात्, क्रय विक्रय आदि नहीं करेगा या ऐसी भूमि पर कोई भी विल्लंगम सृजित नहीं करेगा।

अधिनियम की धारा 15(1) के अधीन यथा उपबंधित इस सूचना के प्रकाशन की तारीख से 60 (साठ) दिनों के भीतर किसी भी इच्छुक व्यक्ति द्वारा भूमि अर्जन के बारे में कलेक्टर के समक्ष (कार्यालय अनुविभागीय अधिकारी (राजस्व) सागर में) आक्षेप यदि कोई हो, फाईल किए जा सकेंगे।

भूमि का नक्शा (प्लान) का निरीक्षण अनुविभागीय अधिकारी, (राजस्व) सागर एवं कार्यपालन यंत्री, जल संसाधन संभाग क्रमांक-1 सागर, जिला सागर के कार्यालय में किया जा सकता है।

क्र. 8अ-82-18-19-668.—

चूँकि समुचित सरकार को यह प्रतीत होता है कि अनुसूची-1 में वर्णित भूमि की, राज्य शासन के जल संसाधन विभाग संभाग क्रमांक-1 सागर जिला सागर को काली पठार जलाशय योजना के डूब क्षेत्र हेतु सार्वजनिक प्रयोजन के लिये आवश्यकता है अथवा आवश्यकता पढ़ने की संभावना है। परियोजना के निर्माण से लगभग 445 है। भूमि सिंचित होना है एवं परियोजना के निर्माण से व्यापक लोकहित निहित है। अतः भूमि अर्जन पुनर्वासन और पुनर्व्यवस्थापन में उचित प्रतिकर और पारदर्शिता का अधिकार अधिनियम 2013 की धारा 11 की उपधारा (1) के उपबंधों के अनुसार इस सार्वजनिक सूचना के जरिये सभी संबंधित व्यक्तियों को इस आशय की सूचना दी जाती है कि इसके द्वारा उक्त परियोजना हेतु निम्नानुसार भूमि का अर्जन किया जाता है:-

(1) परियोजना का नाम	काली पठार जलाशय परियोजना
(2) भूमि का विवरण	
1. जिला	: सागर
2. तहसील	: जैसीनगर
3. ग्राम	: काली पठार
4. पट.ह.नं.-	: 162
5. अर्जित भूमि का क्षेत्रफल	: 13.78 है.

:: अनुसूची-1 ::

स.क्र.	अभिलिखित धारक का नाम व पिता/पति का नाम	स्वामित्व का प्रकार	खसरा क्रमांक	क्षेत्रफल कुल रकवा हेक्टे.में	अर्जित भूमि (रकवा हे.में)	भूमि का
1	2	3	4	5	6	7
1	गजराज प्रेमनारायण नदकिशोर पिस.बलीराम पता सा.देह भूमि स्वामी	भूमिस्वामी	119/1	2.72	0.72	
2	रघुवीर सिंह पिता बलराम पता सा. बेरखेरी सुवेंश भूमि स्वामी	भूमिस्वामी	119/2	1.64		
3	हीरालाल बल्द घनश्याम पता सा.देह भूमि स्वामी	भूमिस्वामी	119/3	1.54		
4	गजराज प्रेमनारायण नदकिशोर पिस.बलीराम पता सा.देह भूमि स्वामी	भूमिस्वामी	119/4	2.00		
5	भगवानसींग बल्द रामप्रसाद पता निवासी ग्राम भूमि स्वामी	भूमिस्वामी	119/5	1.00		
6	हीरालाल बल्द घनश्याम पता सा.देह भूमि स्वामी	भूमिस्वामी	119/6	1.00		
7	गजराज प्रेमनारायण नदकिशोर पिस.बलीराम पता सा.देह भूमि स्वामी	भूमिस्वामी	119/7	0.75		
8	रघुवीर सिंह पिता बलराम पता सा. बेरखेरी सुवेंश भूमि स्वामी	भूमिस्वामी	119/8	0.54		
9	हीरालाल बल्द घनश्याम पता सा.देह भूमि स्वामी	भूमिस्वामी	119/9	0.5		
10	नदकिशोर पिता.बलीराम पता सा.देह भूमि स्वामी	भूमिस्वामी	120	1.77	1.05	
11	नदकिशोर पिता.बलीराम पता सा.देह भूमि स्वामी	भूमिस्वामी	121	1.77	1.65	
12	मुन्ना पिता दुर्गाप्रसाद पता सा.देह भूमि स्वामी	भूमिस्वामी	123	0.32	0.32	
13	मुन्ना पिता दुर्गाप्रसाद पता सा.देह भूमि स्वामी	भूमिस्वामी	124	0.20	0.20	

14	सुभा पिता दुर्गाप्रसाद पता सा.देह भूमि स्वामी	भूमिस्वामी	125	0.32	0.32	
15	राकेश पिता भैयालाल कस्तूरीबाई चेंद्रबती पु०भैयालाल पता सा.देह भूमि स्वामी	भूमिस्वामी	126	1.00	1.00	
16	अमरसींग भागीरथ पि.दुर्जन बडी बहू बेवा दुर्जन पता निवासी ग्राम भूमि स्वामी	भूमिस्वामी	127	0.84	0.84	
17	राजकुमार बल्द कुदन पता सा.देह भूमि स्वामी	भूमिस्वामी	129	1.25	1.25	
18	बैजनाथ पिता.गुजेश पता सा.देह भूमि स्वामी	भूमिस्वामी	130	2.08	2.08	
19	शोभारामणि ठाकुरदास पता सा देह भूमि स्वामी	भूमिस्वामी	131	1.15	1.15	
20	मुन्ना वल्द छत्तरसींग उर्फरूपसींग पता सा.सागौनी खुद्र भूमि स्वामी	भूमिस्वामी	133/1	0.55		0.85
21	जुझारसींग वल्द छत्तरसींग उर्फ रूपसींग पता सा.सागौनीखुद्र भूमि स्वामी	भूमिस्वामी	133/2	0.30		
22	जुझारसींग वल्द छत्तरसींग उर्फ रूपसींग पता सा.सागौनीखुद्र भूमि स्वामी	भूमिस्वामी	135/1	0.32		0.07
23	मुन्ना वल्द छत्तरसींग उर्फरूपसींग पता सा.सागौनी खुद्र भूमि स्वामी	भूमिस्वामी	135/2	0.63		
24	जुझारसींग वल्द छत्तरसींग उर्फ रूपसींग पता सा.सागौनीखुद्र भूमि स्वामी	भूमिस्वामी	137	0.86		
25	जुझारसींग वल्द छत्तरसींग उर्फ रूपसींग पता सा.सागौनीखुद्र भूमि स्वामी	भूमिस्वामी	138/1	0.83		
26	जगदीश पिता रामप्रसाद पता.सा.देह भूमि स्वामी	भूमिस्वामी	138/2	0.80		0.42
27	नरेश पि.कडोरी पता निवासी ग्राम भूमि स्वामी	भूमिस्वामी	138/3	0.83		
28	मुन्ना वल्द छत्तरसींग उर्फरूपसींग पता सा.सागौनी खुद्र भूमि स्वामी	भूमिस्वामी	138/4	0.40		
29	अशोक जगदीश विष्णु कृष्णकॉत पिसरान धीरजसींग राधारानी बेबा धीरजसींग पता सा.सागौनी खुद्र भूमि स्वामी	भूमिस्वामी	139	1.72	0.20	
30	जुझारसींग वल्द छत्तरसींग उर्फ रूपसींग पता सा.सागौनीखुद्र भूमि स्वामी	भूमिस्वामी	142	0.41	0.02	
31	बालचंद वल्द मौजीलाल कमलरानी पत्नि बालचंद पता सा.देह भूमि स्वामी	भूमिस्वामी	143/2	1.00	1.00	
32	गुलाव वल्द मौजीलाल राजरानी पत्नि गुलाव पता सा.देह भूमि स्वामी	भूमिस्वामी	143/3	1.00	0.52	
	योग—		32	32.04	13.78	

राज्य सरकार की अधिसूचना क्रमांक-एफ 16-15-(7)-2014-सात-शा, 2ए भोपाल, दिनांक 29/9/2014 जिसका मध्य प्रदेश राजपत्र दिनांक 3/10/14 के पृष्ठ क्रमांक-2895 पर प्रकाशन किया गया है के द्वारा प्रत्येक जिले में कलेक्टर कार्यालय की भू-अर्जन शाखा के प्रभारी अधिकारी को, जो डिप्टी कलेक्टर से अनिम्न श्रेणी का होगा और उसके सेवकों, कर्मकारों या उसके निर्देशों के अधीन कार्य करने वाले किसी अन्य व्यक्ति को उस जिले के भीतर अधिनियम की धारा 12 के उपबंधों को क्रियान्वित करने के लिए प्राधिकृत किया गया है। अतः उक्त अधिसूचना के परिपालन में प्रभारी अधिकारी, भू-अर्जन शाखा सागर को अधिनियम की धारा 12 द्वारा दी गई शक्तियों का प्रयोग करने के लिये निर्देशित किया जाता है। अनुविभागीय अधिकारी, (राजस्व) सागर एवं कार्यपालन यंत्री, जल संसाधन संभाग क्रमांक-1 सागर जिला सागर प्रभारी अधिकारी, भू-अर्जन शाखा जिला सागर के निर्देशन में कार्य करते हुये आवश्यक सहयोग प्रदान करेंगे।

राज्य सरकार की अधिसूचना क्र.- एफ 16-15-(8)-2014-सात-शा, 2ए भोपाल, दिनांक 29/10/14 जिसका मध्य प्रदेश राजपत्र दिनांक 3/10/14 के पृष्ठ क्रमांक-2895 पर प्रकाशन किया गया है के द्वारा अधिनियम की धारा 43 की उपधारा (1) के तहत भू-अर्जन शाखा के प्रभारी अधिकारी को, जो डिप्टी कलेक्टर से अनिम्न श्रेणी का होगा को पुनर्वासन और पुनर्व्यवस्थापन प्रशासक के रूप में नियुक्त किया गया है। अतः प्रभारी अधिकारी, भू-अर्जन शाखा जिला सागर अधिनियम की धारा 16 के तहत पुनर्वासन और पुनर्व्यवस्थापन स्कीम तैयार कर प्रस्तुत करेंगे। इस कार्य में अनुविभागीय अधिकारी, (राजस्व) सागर एवं कार्यपालन यंत्री, जल संसाधन संभाग क्रमांक-1 सागर जिला सागर समुचित सहयोग करेंगे एवं प्रशासक के निर्देशानुसार कार्यवाही करते हुये निर्धारित समयसीमा में कार्य पूर्ण करेंगे।

अधिनियम की धारा 11(4) के अधीन कोई भी व्यक्ति कलेक्टर के पूर्व अनुमोदन के बिना ऐसी अधिसूचना के प्रकाशन की तारीख से भूमि का कोई भी संव्यवहार नहीं करेगा या कोई भी संव्यवहार नहीं होने देगा अर्थात्, क्रय विक्रय आदि नहीं करेगा या ऐसी भूमि पर कोई भी विल्लंगम सृजित नहीं करेगा।

अधिनियम की धारा 15(1) के अधीन यथा उपबंधित इस सूचना के प्रकाशन की तारीख से 60 (साठ) दिनों के भीतर किसी भी इच्छुक व्यक्ति द्वारा भूमि अर्जन के बारे में कलेक्टर के समक्ष (कार्यालय अनुविभागीय अधिकारी (राजस्व) सागर में) आक्षेप यदि कोई हो, फाईल किए जा सकेंगे।

भूमि का नक्शा (प्लान) का निरीक्षण अनुविभागीय अधिकारी, (राजस्व) सागर एवं कार्यपालन यंत्री, जल संसाधन संभाग क्रमांक-1 सागर जिला सागर के कार्यालय में किया जा सकता है।

क्र. 9अ-82-18-19-669.—

चूँकि समुचित सरकार को यह प्रतीत होता है कि अनुसूची-1 में वर्णित भूमि की, राज्य शासन के जल संसाधन विभाग संभाग क्रमांक-1 सागर जिला सागर को पड़रिया कला जलाशय योजना के डूब क्षेत्र हेतु सार्वजनिक प्रयोजन के लिये आवश्यकता है अथवा आवश्यकता पढ़ने की संभावना है। परियोजना के निर्माण से लगभग 445 हे. भूमि सिंचित होना है एवं परियोजना के निर्माण से व्यापक लोकहित निहित है। अतः भूमि अर्जन पुनर्वासन और पुनर्व्यवस्थापन में उचित प्रतिकर और पारदर्शिता का अधिकार अधिनियम 2013 की धारा 11 की उपधारा (1) के उपबंधों के अनुसार इस सार्वजनिक सूचना के जरिये सभी संबंधित व्यक्तियों को इस आशय की सूचना दी जाती है कि इसके द्वारा उक्त परियोजना हेतु निम्नानुसार भूमि का अर्जन किया जाता है:-

- 1 परियोजना का नाम पड़रिया कला जलाशय परियोजना
 2 भूमि का विवरण
 3 जिला : सागर
 4 तहसील : जैसीनगर
 5 ग्राम : पड़रिया कला
 6 पट.ह.नं.- : 165
 7 अर्जित भूमि का क्षेत्रफल : 16.72 है.

:: अनुसूची-1 ::

स.क्र.	अभिलिखित धारक का नाम व पिता/पति का नाम	स्वामित्व का प्रकार	खसरा क्रमांक	क्षेत्रफल कुल रकबा हेक्टे.में	अर्जित भूमि रकबा हे.में	भूमि का प्रकार
1	2	3	4	5	6	7
1	भैयाराम वलीराम पि.नरेमा पता सा.देह भूमि स्वामी	भूमिस्वामी	21	2.15	1.57	
2	रामनरेश पिता सीताराम पता सा.करहद भूमि स्वामी	भूमिस्वामी	22	0.74	0.60	
3	रघुवीर पि.कलू पता सा.करहद भूमि स्वामी भू-राजस्व	भूमिस्वामी	23	1.44	0.90	
4	रघुवीर पि.कलू पता सा.करहद भूमि स्वामी	भूमिस्वामी	24	0.80	0.62	
5	फदाली पि.पंचा रामवतीबाई जो.फदाली पता सा.करहद भूमि स्वामी	भूमिस्वामी	26	0.51	0.26	
6	फदाली पि.पंचा रामवतीबाई जो.फदाली पता सा.करहद भूमि स्वामी	भूमिस्वामी	27/1	0.40	0.40	
7	गंधर्व पि.बुदे मीराबाई जो गंधर्व पता.सा.देह भूमि स्वामी	भूमिस्वामी	27/2	0.77	0.77	
8	तुलसी पिता बुध्देभागवाई जोजे तुलसी पता सा.देह भूमि स्वामी	भूमिस्वामी	27/3	0.18	0.18	
9	सीताराम पि.रगवीर पता सा.करहद भूमि स्वामी	भूमिस्वामी	28	1.31	1.31	
10	ओमकार पि.बाबूलाल पता सा.देह भूमि स्वामी भू-राजस्व	भूमिस्वामी	29	0.66	0.66	
11	ओमकार पि.बाबूलाल पता सा.देह भूमि स्वामी	भूमिस्वामी	31	0.15	0.15	
12	सीताराम पि.बालमुकुन्द पता सा.देह भूमि स्वामी	भूमिस्वामी	42	1.03	1.03	
13	तुलसी पिता बुध्दे पता सा.देह भूमि स्वामी	भूमिस्वामी	43	0.68	0.68	
14	रामनरेश पि.ओमकारसिंह पता सा.देह भूमि स्वामी	भूमिस्वामी	44	0.82	0.82	
15	ओमकार पि.बाबूलाल पता सा.देह भूमि स्वामी	भूमिस्वामी	45	0.40	0.40	
16	तुलसीराम पिता बुध्देभागवाई जोजे तुलसी पता सा.देह भूमि स्वामी	भूमिस्वामी	46/1	0.74	0.64	
17	प्रीतम पि.खिलान मीराबाई जो.प्रीतम पता सा.देह भूमि स्वामी	भूमिस्वामी	46/3	0.93	0.93	
18	कोमल पि.मनसे फुलरानी जो.कोमल पता सा.देह भूमि स्वामी	भूमिस्वामी	46/4	0.92	0.92	
19	गंधर्व पि.बुर्दे मीराबाई जो गंधर्व पता सा.देह भूमि स्वामी	भूमिस्वामी	46/5	0.18	0.18	

20	सोत्तम खतसींग भगवानदास पि.मथराप्रसाद पता सा.देह भूमि स्वामी	भूमिस्वामी	47	2.02	0.56	
21	प्रभाबाई पि. जेन्द्रसिंह पता सा.देह भूमि स्वामी	भूमिस्वामी	48	1.67	0.23	
22	गौदिर श्रीदेवबालाजी बाकतोडातरकदार मुह, रघुवीरसींग पि.फदालीसींग प्रबधक कलेक्टर महोदय सागर पता सा.तोड़ा भूमि स्वामी	भूमिस्वामी	85	4.36	1.35	
23	रामदयाल बल्द गनपत पता सा.बन्नाद भूमि स्वामी	भूमिस्वामी	86	1.69	1.16	
24	अभिषेक वल्द नन्हेलाल पता सा.देह भूमि स्वामी	भूमिस्वामी	89	0.40	0.40	
योग:-				23.45	16.72	

राज्य सरकार की अधिसूचना क्रमांक-एफ 16-15-(7)-2014-सात-शा, 2ए भोपाल, दिनांक 29/9/2014 जिसका मध्य प्रदेश राजपत्र दिनांक 3/10/14 के पृष्ठ क्रमांक-2895 पर प्रकाशन किया गया है के द्वारा प्रत्येक जिले में कलेक्टर कार्यालय की भू-अर्जन शाखा के प्रभारी अधिकारी को, जो डिप्टी कलेक्टर से अनिम्न श्रेणी का होगा और उसके सेवकों, कर्मचारों या उसके निर्देशों के अधीन कार्य करने वाले किसी अन्य व्यक्ति को उस जिले के भीतर अधिनियम की धारा 12 के उपबंधों को क्रियान्वित करने के लिए प्राधिकृत किया गया है। अतः उक्त अधिसूचना के परिपालन में प्रभारी अधिकारी, भू-अर्जन शाखा सागर को अधिनियम की धारा 12 द्वारा दी गई शक्तियों का प्रयोग करने के लिये निर्देशित किया जाता है। अनुविभागीय अधिकारी, (राजस्व) सागर एवं कार्यपालन यंत्री, जल संसाधन संभाग क्रमांक-1 सागर जिला सागर प्रभारी अधिकारी, भू-अर्जन शाखा जिला सागर के निर्देशन में कार्य करते हुये आवश्यक सहयोग प्रदान करेंगे।

राज्य सरकार की अधिसूचना क्र.- एफ 16-15-(8)-2014-सात-शा, 2ए भोपाल, दिनांक 29/10/14 जिसका मध्य प्रदेश राजपत्र दिनांक 3/10/14 के पृष्ठ क्रमांक-2895 पर प्रकाशन किया गया है के द्वारा अधिनियम की धारा 43 की उपधारा (1) के तहत भू-अर्जन शाखा के प्रभारी अधिकारी को, जो डिप्टी कलेक्टर से अनिम्न श्रेणी का होगा को पुनर्वासन और पुनर्व्यवस्थापन प्रशासक के रूप में नियुक्त किया गया है। अतः प्रभारी अधिकारी, भू-अर्जन शाखा जिला सागर अधिनियम की धारा 16 के तहत पुनर्वासन और पुनर्व्यवस्थापन स्कीम तैयार कर प्रस्तुत करेंगे। इस कार्य में अनुविभागीय अधिकारी, (राजस्व) सागर एवं कार्यपालन यंत्री, जल संसाधन संभाग क्रमांक-1 सागर जिला सागर समुचित सहयोग करेंगे एवं प्रशासक के निर्देशानुसार कार्यवाही करते हुये निर्धारित समयसीमा में कार्य पूर्ण करेंगे।

अधिनियम की धारा 11(4) के अधीन कोई भी व्यक्ति कलेक्टर के पूर्व अनुमोदन के बिना ऐसी अधिसूचना के प्रकाशन की तारीख से भूमि का कोई भी संव्यवहार नहीं करेगा या कोई भी संव्यवहार नहीं होने देगा अर्थात्, क्रय विक्रय आदि नहीं करेगा या ऐसी भूमि पर कोई भी विल्लंगम सृजित नहीं करेगा।

अधिनियम की धारा 15(1) के अधीन यथा उपबंधित इस सूचना के प्रकाशन की तारीख से 60 (साठ) दिनों के भीतर किसी भी इच्छुक व्यक्ति द्वारा भूमि अर्जन के बारे में कलेक्टर के समक्ष (कार्यालय अनुविभागीय अधिकारी (राजस्व) सागर में) आक्षेप यदि कोई हो, फाईल किए जा सकेंगे।

भूमि का नक्शा (प्लान) का निरीक्षण अनुविभागीय अधिकारी, (राजस्व) सागर एवं कार्यपालन यंत्री, जल संसाधन संभाग क्रमांक-1 सागर जिला सागर के कार्यालय में किया जा सकता है।

क्र. 12अ-82-18-19-670.—

चूंकि समुचित सरकार को यह प्रतीत होता है कि अनुसूची-1 में वर्णित भूमि की, राज्य शासन के जल संसाधन विभाग संभाग क्रमांक-1 सागर जिला सागर की पिपरिया जसराज जलाशय योजना के नहर निर्माण हेतु सार्वजनिक प्रयोजन के लिये आवश्यकता है अथवा आवश्यकता पढ़ने की संभावना है। परियोजना के निर्माण से लगभग 445 हे भूमि सिंचित होना है एवं परियोजना के निर्माण से व्यापक लोकहित निहित है। अतः भूमि अर्जन पुनर्वासन और पुनर्व्यवस्थापन में उचित प्रतिकर और पारदर्शिता का अधिकार अधिनियम 2013 की धारा 11 की उपधारा (1) के उपबंधों के अनुसार इस सार्वजनिक सूचना के जरिये सभी संबंधित व्यक्तियों को इस आशय की सूचना दी जाती है कि इसके द्वारा उक्त परियोजना हेतु निम्नानुसार भूमि का अर्जन किया जाता है:-

- 1 परियोजना का नाम : पिपरिया जसराज जलाशय परियोजना
- 2 भूमि का विवरण :
- 3 जिला : सागर
- 4 तहसील : सागर
- 5 ग्राम : पिपरिया रामवन
- 6 पट.ह.नं.- : 57
- 7 अर्जित भूमि का क्षेत्रफल : 3.24 हे.

:: अनुसूची-1 ::

स.क्र.	अभिलिखित धारक का नाम व पिता/पति का नाम	स्वामित्व का प्रकार	खसरा क्रमांक	क्षेत्रफल कुल रकबा हेक्टे.में	अर्जित भूमि (रकबा हे.में)	भूमि का प्रकार
1	2	3	4	5	6	7
1	लालसागर सागर तल्का पत्ता सा.चितौरा भूमि स्वामी	भूमिस्वामी	69	4.02	0.32	
2	सुहागसानी देवा रामेश्वर गजाधर पिता रामेश्वर गोविन्द पिता जगदीश प्रसाद लक्ष्मीबाई पिता जगदीश पता सा.चितौरा भूमि स्वामी	भूमिस्वामी	68/1	1.20	0.25	
3	रामगोपाल पिता भागीरथ पता सा.चितौरा भूमि स्वामी	भूमिस्वामी	12/1	1.77	0.18	
4	देवराज कुंज लक्ष्मीराम लक्ष्मी लोधी पता सागर सागर मध्य प्रदेश सम्पूर्ण भाग भूमि स्वामी	भूमिस्वामी	12/9	0.90	0.07	
5	पारब्रह्म कर्क प्रमेन्द्र पिता भागीरथ पता सा.चितौरा भूमि स्वामी	भूमिस्वामी	12/7	0.90	0.07	
6	महेन्द्रसिंग पिता लखन पता 124 पिपरिया रामवन सागर सागर मध्य प्रदेश सम्पूर्ण भाग भूमि स्वामी	भूमिस्वामी	12/6	0.34	0.08	
7	सुनील कुमार बन्धु गोरीशंकर पता सा.चितौरा भूमि स्वामी	भूमिस्वामी	12/3	1.00	0.12	
8	निर्मय पिता लक्ष्मीराम पता सा.चितौरा भूमि स्वामी	भूमिस्वामी	12/5	0.40		
9	बलराम पिता लक्ष्मीराम पता सा.चितौरा भूमि स्वामी	भूमिस्वामी	13	1.62	0.22	
10	कुंजन लक्ष्मीराम बन्धु बलराम पता सा.चितौरा भूमि स्वामी	भूमिस्वामी	14	1.26	0.06	
11	तुलसाबाई देवा कन्हैयालाल भरोसी बन्धु कन्हैयालाल राधा रानी देवा गोपाल मुरारी बन्धु गोपाल पता सा.चितौरा भूमि स्वामी	भूमिस्वामी	15	2.00	0.07	
12	रामेती बन्धु लक्ष्मीराम पता सा.चितौरा भूमि स्वामी	भूमिस्वामी	16/1	1.39	0.15	
13	गोरीशंकर बन्धु लक्ष्मीराम पता निवासी चितौरा भूमि स्वामी	भूमिस्वामी	16/2	1.00	0.12	
14	गोमती बन्धु लक्ष्मीराम पता सा.चितौरा भूमि स्वामी	भूमिस्वामी	21/1	0.50	0.06	
15	गोरीशंकर बन्धु लक्ष्मीराम पता निवासी चितौरा भूमि स्वामी	भूमिस्वामी	21/2	1.21	0.08	

16	पुष्पादेवी पत्नि शलिगराम पता सा.देह भूमि स्वामी	भूमिस्वामी	56	1.68	0.09	
17	बलराम पिता परसराम पता 124 पिपरिया रामवन सागर सागर मध्य प्रदेश सम्पूर्ण भाग भूमि स्वामी	भूमिस्वामी	54/1	0.05	0.07	
18	सुधीर पिता कड़ोरी पता सा.देह भूमि स्वामी	भूमिस्वामी	54/2	0.15		
19	संजय वल्द प्रेमप्रकाश पता सा.देह भूमि स्वामी	भूमिस्वामी	53	0.80	0.01	
20	कड़ोरी वल्द रामेश्वर पता सा.देह भूमि स्वामी	भूमिस्वामी	52/1	2.11		
21	संजय वल्द प्रेमप्रकाश पता सा.देह भूमि स्वामी	भूमिस्वामी	52/2	0.79		
22	विजय कुमार पिता प्रेम प्रकाश पता सा.देह भूमि स्वामी	भूमिस्वामी	52/3	1.36	0.10	
23	सतीश कुमार वल्द बलराम पता सा.देह भूमि स्वामी	भूमिस्वामी	52/4	0.40		
24	साहित्य पिता प्रेमप्रकाश पता सा.देह भूमि स्वामी	भूमिस्वामी	52/5	0.69		
25	गुलाबराणी बेवा उमाशंकर शिशु राजाराम मथुरा अमय पिस उमाशंकर मालती श्याम बाई उर्मिला शांति रामेती अबिता सविता पुत्री उमाशंकर पता सा.देह भूमि स्वामी	भूमिस्वामी	108/1	1.53	0.12	
26	महेन्द्र पित्त अवधनारायण पता निवासी ग्राम भूमि स्वामी	भूमिस्वामी	111/3	0.56	0.08	
27	लता पत्नि मुकेश मिश्रा पता सा.देह भूमि स्वामी	भूमिस्वामी	133/1	1.60	0.16	
28	सीमान्तकुमार पिता दयाशंकर पता सा.दाना भूमि स्वामी	भूमिस्वामी	133/2	0.40		
29	हाकमसिंह वल्द शारदा प्रसाद लोधी सा0जसराज पता निवासी ग्राम भूमि स्वामी	भूमिस्वामी	153	0.70	0.03	
30	मुकेश वल्द शारदा प्रसाद लोधी सा0जसराज पता निवासी ग्राम भूमि स्वामी	भूमिस्वामी	154	0.75	0.03	
31	प्रमोद पित्त जगदेवप्रसाद पता सा.देह भूमि स्वामी	भूमिस्वामी	156/1	0.62		
32	मनोज पित्त जगदेव प्रसाद पता निवासी ग्राम भूमि स्वामी	भूमिस्वामी	156/2	0.20	0.09	
33	अमित पित्त जगदेव प्रसाद पता निवासी ग्राम भूमि स्वामी	भूमिस्वामी	156/3	0.20		
34	कृष्णा प्रसाद शम्भुप्रसाद भूमि स्वामी	भूमिस्वामी	160/1	1.46		
35	अनिल पित्त शम्भुप्रसाद पता सा.देह भूमि स्वामी	भूमिस्वामी	160/2	1.34	0.14	
36	शालकराम पित्त शम्भुप्रसाद पता निवासी ग्राम भूमि स्वामी	भूमिस्वामी	160/3	0.44		
37	कृष्णा प्रसाद शम्भुप्रसाद भूमि स्वामी	भूमिस्वामी	169	1.21	0.07	
38	सिद्धावल्द शालकराम पता सा.देह भूमि स्वामी	भूमिस्वामी	168/1	0.60		
39	ओमप्रकाश पित्त रामकृपाल पता सा.दाना भूमि स्वामी	भूमिस्वामी	168/2	0.78	0.11	
40	अवनीश पित्त श्रीलालकुमार पता सा.देह भूमि स्वामी	भूमिस्वामी	168/3	0.40		
41	मथुराप्रसाद पित्त प्रेमप्रकाश पिस.रामकृपाल पता सा.दाना भूमि स्वामी	भूमिस्वामी	165	0.81	0.02	
42	मनसुख वल्द गोकल मालतीबाई बेबा गोकल पता सा.देह भूमि स्वामी	भूमिस्वामी	166	1.18	0.12	
43	पुष्पाबाई पत्नि रामवरण पता सा.दाना भूमि स्वामी	भूमिस्वामी	172	0.12	0.02	
44	पुष्पाबाई पत्नि रामवरण मनोज मनीष मंजू आराधना कल्पना उपासना भावना ईसानी पित्त रामवरण पता सा.दाना भूमि स्वामी	भूमिस्वामी	173	2.18	0.09	
45	सुमाष पित्त अमनोहर कमलेश सुनील अनिल पिस.विष्णुप्रसाद भूरीबाई बेबा विष्णुप्रसाद पता सा.दाना भूमि स्वामी	भूमिस्वामी	174	2.72	0.04	
योग:-			45	47.34	3.24	

जल संसाधन की अधिसूचना क्रमांक-एफ 16-15-(7)-2014-सात-शा, 2ए भोपाल, दिनांक 29/9/2014 जिसका मध्य प्रदेश राजपत्र दिनांक 29/9/2014 के पृष्ठ क्रमांक-2895 पर प्रकाशन किया गया है के द्वारा प्रत्येक जिले में कलेक्टर कार्यालय की भू-अर्जन शाखा के प्रभारी अधिकारी को, जो डिप्टी कलेक्टर से अनिम्न श्रेणी का होगा और उसके सेवकों, कर्मकारों या उसके निर्देशों के अधीन कार्य करने के लिये उस व्यक्ति को उस जिले के भीतर अधिनियम की धारा 12 के उपबंधों को क्रियान्वित करने के लिए प्राधिकृत किया गया है। इस सूचना अधिसूचना के परिपालन में प्रभारी अधिकारी, भू-अर्जन शाखा सागर को अधिनियम की धारा 12 द्वारा दी गई शक्तियों का प्रयोग करने के लिये निर्देशित किया जाता है। अनुविभागीय अधिकारी, (राजस्व) सागर एवं कार्यपालन यंत्री, जल संसाधन संभाग, सागर द्वारा जिला सागर प्रभारी अधिकारी, भू-अर्जन शाखा जिला सागर के निर्देशन में कार्य करते हुये आवश्यक सहयोग प्रदान करेंगे।

सागर जिले की अधिसूचना क्र.- एफ 16-15-(8)-2014-सात-शा, 2ए भोपाल, दिनांक 29/10/14 जिसका मध्य प्रदेश राजपत्र दिनांक 29/10/14 के पृष्ठ क्रमांक-2895 पर प्रकाशन किया गया है के द्वारा अधिनियम की धारा 43 की उपधारा (1) के तहत भू-अर्जन शाखा के प्रभारी अधिकारी को, जो डिप्टी कलेक्टर से अनिम्न श्रेणी का होगा को पुनर्वासन और पुनर्व्यवस्थापन प्रशासक के रूप में नियुक्त किया गया है। जल संसाधन अधिनियम भू-अर्जन शाखा जिला सागर अधिनियम की धारा 16 के तहत पुनर्वासन और पुनर्व्यवस्थापन स्कीम तैयार कर प्रस्तुत करेगा। इस कार्य में अनुविभागीय अधिकारी, (राजस्व) सागर, एवं कार्यपालन यंत्री, जल संसाधन संभाग क्रमांक-1 सागर जिला सागर समुचित सहयोग करेंगे एवं प्रशासक के निर्देशानुसार कार्यवाही करते हुये निर्धारित समयसीमा में कार्य पूर्ण करेंगे।

अधिनियम की धारा 11(4) के अधीन कोई भी व्यक्ति कलेक्टर के पूर्व अनुमोदन के बिना ऐसी अधिसूचना के प्रकाशन की तारीख से भूमि का कोई भी संव्यवहार नहीं करेगा या कोई भी संव्यवहार नहीं होने देगा अर्थात्, क्रय विक्रय आदि नहीं करेगा या ऐसी भूमि पर कोई भी दियोग सृजित नहीं करेगा।

अधिनियम की धारा 15(1) के अधीन यथा उपबंधित इस सूचना के प्रकाशन की तारीख से 60 (साठ) दिनों के भीतर किसी भी इच्छुक व्यक्ति तथा भूमि अर्जन के बारे में कलेक्टर के समक्ष (कार्यालय अनुविभागीय अधिकारी (राजस्व) सागर में) आक्षेप यदि कोई हो, फाईल किए जा सकेंगे।

भूमि का नक्शा (प्लान) का निरीक्षण अनुविभागीय अधिकारी, (राजस्व) सागर, एवं कार्यपालन यंत्री, जल संसाधन संभाग क्रमांक-1 सागर जिला सागर के कार्यालय में किया जा सकता है।

क्र. 11अ-82-18-19-671.—

चूँकि समुचित सरकार को यह प्रतीत होता है कि अनुसूची-1 में वर्णित भूमि की, राज्य शासन के जल संसाधन विभाग संभाग क्रमांक-1 सागर जिला सागर को जसराज जलाशय योजना के डूब क्षेत्र हेतु सार्वजनिक प्रयोजन के लिये आवश्यकता है अथवा आवश्यकता पढ़ने की संभावना है। परियोजना के निर्माण से लगभग 445 हे भूमि सिंचित होना है एवं परियोजना के निर्माण से व्यापक लोकहित निहित है। अतः भूमि अर्जन पुनर्वासन और पुनर्व्यवस्थापन में उचित प्रतिकर और पारदर्शिता का अधिकार अधिनियम 2013 की धारा 11 की उपधारा (1) के उपबंधों के अनुसार इस सार्वजनिक सूचना के जरिये सभी संबंधित व्यक्तियों को इस आशय की सूचना दी जाती है कि इसके द्वारा उक्त परियोजना हेतु निम्नानुसार भूमि का अर्जन किया जाता है:-

- 1 परियोजना का नाम : पिपरिया जसराज जलाशय परियोजना
- 2 भूमि का विवरण
- 3 जिला : सागर
- 4 तहसील : सागर
- 5 ग्राम : जसराज
- 6 पट.ह.नं.- : 57
- 7 अर्जित भूमि का क्षेत्रफल : 24.41 है.

:: अनुसूची-1 ::

स.क्र.	अभिलिखित धारक का नाम व पिता/पति का नाम	स्वामित्व का प्रकार	खसरा क्रमांक	क्षेत्रफल कुल रकबा हेक्टे.में	अर्जित भूमि (रकबा हे.में)	भूमि का प्रकार
1	2	3	4	5	6	7
1	कड़ोरी पिता थोबन पता सा.देह भूमि स्वामी	भूमिस्वामी	2/1	0.43	0.43	
2	सुखदेव पिता थोबन पता निवासी ग्राम भूमि स्वामी	भूमिस्वामी	2/2	0.40	0.40	
3	अनंतराम बलराम पिस.लच्छू लल्लोबाई रामकुमारी नन्ही बाई पूनाबाई पुत्री लच्छू पता सा.देह भूमि स्वामी	भूमिस्वामी	3/1	0.50	0.50	
4	ग्यादीन ना.बा.बल्द बाबली जयसिंह बल्द नारायण पता निवासी ग्राम भूमि स्वामी	भूमिस्वामी	3/2	0.40	0.40	
5	महेन्द्र नावा बल्द ववली गोपी पता निवासी ग्राम भूमि स्वामी	भूमिस्वामी	3/3	0.10	0.10	
6	सूरतसींग पिता गोरेलाल पता सा.देह भूमि स्वामी	भूमिस्वामी	4	0.31	0.31	
7	नारायण वल्द रूपसींग पता सा.देह भूमि स्वामी	भूमिस्वामी	5	2.08	1.63	
8	कड़ारी पिता छिदू पता सा.देह भूमि स्वामी	भूमिस्वामी	6	0.51	0.51	
9	कन्छेदी पिता गोरेलाल पता सा.देह भूमि स्वामी	भूमिस्वामी	7	0.81	0.81	
10	अनंतराम बल्द लच्छू पता सा.देह भूमि स्वामी	भूमिस्वामी	8	0.15	0.15	
11	कुंजी राजा माखन पिता रामनाथ नर्मदा बाई सीता पुत्री रामनाथ कोसा बाई प्रेमबाई पुत्ती बाई मथराबाई पुत्री मुलू पता सा.देह भूमि स्वामी	भूमिस्वामी	9	2.16	2.16	
12	अनंतराम वल्द लच्छू पता सा.देह भूमि स्वामी	भूमिस्वामी	10	0.39	0.39	
13	अनंतराम वल्द लच्छू पता सा.देह भूमि स्वामी	भूमिस्वामी	11	0.40	0.40	
14	गोरेलाल पिता हरौराम पता सा.देह भूमि स्वामी	भूमिस्वामी	12	0.89	0.89	
15	अनंतराम वल्द लच्छू पता सा.देह भूमि स्वामी	भूमिस्वामी	13	0.09	0.09	
16	बलराम वल्द लच्छू पता सा.देह भूमि स्वामी	भूमिस्वामी	14	0.66	0.66	

17	बाबूलाल पिता गोरेलाल पता सा.देह भूमि स्वामी	भूमिस्वामी	15	0.50	0.50
18	अनंतराम बल्द लच्छू पता सा.देह भूमि स्वामी	भूमिस्वामी	16	0.24	0.24
19	गोरेलाल पिता हरीराम पता सा.देह भूमि स्वामी	भूमिस्वामी	17	0.49	0.49
20	हल्काई पिता मुलू पता सा.देह भूमि स्वामी	भूमिस्वामी	18	0.91	0.91
21	डेलन मथरा वा.नंदू संतोषना.वा.पिस.रामप्रसाद पा.व खुद मां जगरानी बेवा रामप्रसाद भूमि स्वामी	भूमिस्वामी	19	0.73	0.73
22	अमोल वल्छ प्यारेलाल पता सा.देह भूमि स्वामी	भूमिस्वामी	20/1	0.43	0.70
23	नंदन ना.बा.बल्द.बावली सुक्के पता सा.देह भूमि स्वामी	भूमिस्वामी	20/2	0.40	
24	कड़ोरी पिता छिदू पता सा.देह भूमि स्वामी	भूमिस्वामी	21	0.67	0.46
25	गुलाबरानी बेवा गुलाब भूपेन्द्र पिता गुलाब पिंकी मनीषा मीरा पुत्री गुलाब पता सा.देह भूमि स्वामी	भूमिस्वामी	22	0.47	0.36
26	नारायण वल्द रूपसींग पता सा.देह भूमि स्वामी	भूमिस्वामी	24	0.63	0.53
27	सूरतसींग पिता गोरेलाल पता सा.देह भूमि स्वामी	भूमिस्वामी	25	0.54	0.54
28	बलराम वल्द लच्छू पता सा.देह भूमि स्वामी	भूमिस्वामी	26	0.31	0.31
29	डेलन मथरा वा.नंदू संतोषना.वा.पिस.रामप्रसाद पा.व खुद मां जगरानी बेवा रामप्रसाद भूमि स्वामी	भूमिस्वामी	27	0.42	0.32
30	मंदिर श्री महादेवजी मु.अमोल पिता प्यारे लाल शारदा रामप्रकाश प्रदीप चंद्रबिहारी प्र.कले.महो.सागर पता सा.देह भूमि स्वामी	भूमिस्वामी	28	0.33	0.23
31	बलराम वल्द लच्छू पता सा.देह भूमि स्वामी	भूमिस्वामी	29	0.27	0.17
32	संजयसींग ना.वा.वल्दव वली गोविंद पता सा.देह भूमि स्वामी	भूमिस्वामी	49	0.54	0.54
33	गुलाबरानी बेवा गुलाब भूपेन्द्र पिता गुलाब पिंकी मनीषा मीरा पुत्री गुलाब पता सा.देह भूमि स्वामी	भूमिस्वामी	50	0.20	0.20
34	अमोल वल्द प्यारेलाल पता सा.देह भूमि स्वामी	भूमिस्वामी	51	0.84	0.84
35	डेलन मथरा वा.नंदू संतोषना.वा.पिस.रामप्रसाद पा.व खुद मां जगरानी बेवा रामप्रसाद भूमि स्वामी	भूमिस्वामी	52	0.20	0.20
36	डेलन मथरा वा.नंदू संतोषना.वा.पिस.रामप्रसाद पा.व खुद मां जगरानी बेवा रामप्रसाद भूमि स्वामी	भूमिस्वामी	53	0.30	0.30
37	मंदिर श्री महादेवजी मु.अमोल पिता प्यारे लाल शारदा रामप्रकाश प्रदीप चंद्रबिहारी प्र.कले.महो.सागर पता सा.देह भूमि स्वामी	भूमिस्वामी	55	2.41	1.35
38	बल्देवा पिता फदाली गनेशीबेवा टिकईयां पता सा.देह भूमि स्वामी	भूमिस्वामी	98	0.02	0.02
39	बल्देवा पिता फदाली गनेशीबेवा टिकईयां पता सा.देह भूमि स्वामी	भूमिस्वामी	100	0.02	0.02
40	उदेत खुमान पिस.चेतुआ पता सा.देह भूमि स्वामी	भूमिस्वामी	101	0.04	0.02
41	शंकर पिता गोपाल गोमती बाई टीका बाईपुत्री गोपाल पता.सा.देह भूमि	भूमिस्वामी	102	0.03	0.01
42	कूरा पिता दुर्जना रम्मूदमुआं हल्कुवा पिस तुलैया काशीबाई बेवा परसादी मुन्ना तुलसी मुरत भूमि स्वामी पिस.परसादी गुलाब बाई पुत्री .परसादी पता सा.देह भूमि स्वामी भू-राजस्व 0.12	भूमिस्वामी	103	0.01	0.01
43	कड़ोरी पिता हरिया पता सा.देह भूमि स्वामी	भूमिस्वामी	105	0.01	0.01
44	खरगाबाई बेवा गुबन्दी संतोष. वल्द गुबन्दी मल्था बाई रम्बोबाई हन्साबाईपुत्री गुबन्दी भूमि स्वामी जंगली वल्द कुसुम धनश्याम उत्तम हल्ले ना.वा.पिस. नोखेलाल वली व खुद मांभगवतीबाई बेवा नोकेलाल पता सा.देह भूमि स्वामी भू-राजस्व 0.19	भूमिस्वामी	106	0.03	0.01
45	लक्ष्मीबाई पुत्री ईशुरियासीताराम पप्पू पिस हल्कुवा दमयन्ती बाई पुत्री हल्कुवा भूमि स्वामी जानकीबाई हरवोबाई जमुनियापिस.नन्हा पता सा.देह भूमि स्वामी भू-राजस्व 0.06	भूमिस्वामी	107	0.01	0.01

46	कूरा पिता दुर्जना रम्भूदमुआं हल्कुवा पिस तुलैया काशीबाई बेवा परसादी भूमिस्वामी मुन्ना तुलसी मुरत भूमि स्वामी पिस.परसादी गुलाब बाई पुत्री परसादी पता सा.देह भूमि स्वामी	भूमिस्वामी	108	0.01	0.01
47	भगोती बब्बू हीरा पिस.उमराई बेटीबाई बेवा उमराई कनई पिता मेहगू पचोबाई पिता मेहगू पता सा.देह भूमि स्वामी	भूमिस्वामी	119	0.02	0.01
48	भगोती पिता उमराई पता सा.देह भूमि स्वामी	भूमिस्वामी	120	0.03	0.01
49	सूरजसींग पिता लखनलाल लोधी पता सा.देह भूमि स्वामी	भूमिस्वामी	121	0.02	0.01
50	प्यारेलाल मोती गंगू लीलापिस.रगवर खेमाबाई पुत्री रगवर कस्तूरी बाई बेवारगवर पता सा.देह भूमि स्वामी	भूमिस्वामी	122	0.05	0.03
51	मंदिर श्री महादेवजी मु.अमोल पिता प्यारे लाल शारदा रामप्रकाश प्रदीप चंद्रबिहारी प्र.कले.महो.सागर पता सा.देह.भूमि स्वामी	भूमिस्वामी	123	0.87	0.65
52	जगदीश पिता हीरालाल नर्मदा बाई पुत्री दलसींग सुखईया शिब्बा पिस.छौकाड़ा बजरामिहीलाल भूमि स्वामी पूरन पिस.धनगुवा पता.सा.देह भूमि स्वामी	भूमिस्वामी	125	0.03	0.01
53	चन्द्रबिहारी पिता लालसींग पता सा.देह भूमि स्वामी	भूमिस्वामी	168	0.55	0.11
54	कूरा पिता दुर्जना पता सा.देह भूमि स्वामी	भूमिस्वामी	169	0.24	0.20
55	खेतसींग पिता गनेश पता निवासी ग्राम भूमि स्वामी	भूमिस्वामी	171	0.59	0.31
56	धनीराम पिता गनेश पता निवासी ग्राम भूमि स्वामी	भूमिस्वामी	173/1	1.00	0.10
57	खेतसींग पिता गनेश पता निवासी ग्राम भूमि स्वामी	भूमिस्वामी	173/2	0.16	0.03
58	शान्ति पिता टीकाराम पता सा.देह भूमि स्वामी	भूमिस्वामी	174	0.50	0.50
59	करोड़ी पिता हरिया पता सा.देह भूमि स्वामी	भूमिस्वामी	186	0.88	0.33
60	करोड़ी पिता हरिया पता सा.देह भूमि स्वामी	भूमिस्वामी	187/1	0.41	0.10
61	रतन वल्द सीताराम पता सा.देह भूमि स्वामी	भूमिस्वामी	187/2	0.72	0.22
62	शान्ति पिता टीकाराम पता सा.देह भूमि स्वामी	भूमिस्वामी	188	0.08	0.04
63	बब्बू वल्द उमराई पता सा.देह भूमि स्वामी	भूमिस्वामी	190/1	0.16	0.05
64	हीरा वल्द उमराई पता सा.देह भूमि स्वामी	भूमिस्वामी	190/2	0.15	0.08
65	शारदा प्रसाद बल्द मकुन्दी पता सा.देह भूमि स्वामी	भूमिस्वामी	191/1	0.58	1.16
66	रामसहाय पिता मुकुन्दी पता निवासी ग्राम भूमि स्वामी	भूमिस्वामी	191/2	0.59	
67	नन्दे उर्फ नन्दकिशोर पिता मुकुन्दी पता निवासी ग्राम भूमि स्वामी	भूमिस्वामी	191/3	0.59	
68	शारदा प्रसाद बल्द मुकुन्दी ता.सा.देह भूमि स्वामी	भूमिस्वामी	192/1	0.21	0.15
69	रामसहाय पिता मुकुन्दी पता निवासी ग्राम भूमि स्वामी	भूमिस्वामी	192/2	0.20	
70	नन्दे उर्फ नन्दकिशोर पिता मुकुन्दी पता निवासी ग्राम भूमि स्वामी	भूमिस्वामी	192/3	0.20	
71	लखनलाल पिता लालसींग पता सा.देह भूमि स्वामी	भूमिस्वामी	251	0.21	0.14
72	उदलसींग पिता दम्भू पता सा.देह भूमि स्वामी	भूमिस्वामी	258	0.29	0.05

73	उपलरगींग पिडा दामू पता सा.देह भूमि स्वामी	भूमिस्वामी	259	0.42	0.25	
योग:-			73	32.04	24.41	

राज्य सरकार की अधिसूचना क्रमांक-एफ 16-15-(7)-2014-सात-शा, 2ए भोपाल, दिनांक 29/9/2014 जिसका मध्य प्रदेश राजपत्र दिनांक 3/10/14 के पृष्ठ क्रमांक-2895 पर प्रकाशन किया गया है के द्वारा प्रत्येक जिले में कलेक्टर कार्यालय की भू-अर्जन शाखा के प्रभारी अधिकारी को, जो डिप्टी कलेक्टर से अनिम्न श्रेणी का होगा और उसके सेवकों, कर्मचारों या उसके निर्देशों के अधीन कार्य करने वाले किसी अन्य व्यक्ति को उस जिले के भीतर अधिनियम की धारा 12 के उपबंधों को क्रियान्वित करने के लिए प्राधिकृत किया गया है। अतः उक्त अधिसूचना के परिपालन में प्रभारी अधिकारी, भू-अर्जन शाखा सागर को अधिनियम की धारा 12 द्वारा दी गई शक्तियों का प्रयोग करने के लिये निर्देशित किया जाता है। अनुविभागीय अधिकारी, (राजस्व) सागर, एवं कार्यपालन यंत्री, जल संसाधन संभाग क्रमांक-1 सागर जिला सागर प्रभारी अधिकारी, भू-अर्जन शाखा जिला सागर के निर्देशन में कार्य करते हुये आवश्यक सहयोग प्रदान करेंगे।

राज्य सरकार की अधिसूचना क्र.- एफ 16-15-(8)-2014-सात-शा, 2ए भोपाल, दिनांक 29/10/14 जिसका मध्य प्रदेश राजपत्र दिनांक 3/10/14 के पृष्ठ क्रमांक-2895 पर प्रकाशन किया गया है के द्वारा अधिनियम की धारा 43 की उपधारा (1) के तहत भू-अर्जन शाखा के प्रभारी अधिकारी को, जो डिप्टी कलेक्टर से अनिम्न श्रेणी का होगा को पुनर्वासन और पुनर्व्यवस्थापन प्रशासक के रूप में नियुक्त किया गया है। अतः प्रभारी अधिकारी, भू-अर्जन शाखा जिला सागर अधिनियम की धारा 16 के तहत पुनर्वासन और पुनर्व्यवस्थापन रकीम तैयार कर प्रस्तुत करेंगे। इस कार्य में अनुविभागीय अधिकारी, (राजस्व) सागर, एवं कार्यपालन यंत्री, जल संसाधन संभाग क्रमांक-1 सागर जिला सागर समुचित सहयोग करेंगे एवं प्रशासक के निर्देशानुसार कार्यवाही करते हुये निर्धारित समयसीमा में कार्य पूर्ण करेंगे।

अधिनियम की धारा 11(4) के अधीन कोई भी व्यक्ति कलेक्टर के पूर्व अनुमोदन के बिना ऐसी अधिसूचना के प्रकाशन की तारीख से भूमि का कोई भी संव्यवहार नहीं करेगा या कोई भी संव्यवहार नहीं होने देगा अर्थात्, क्रय विक्रय आदि नहीं करेगा या ऐसी भूमि पर कोई भी विल्लिंगम सृजित नहीं करेगा।

अधिनियम की धारा 15(1) के अधीन यथा उपबंधित इस सूचना के प्रकाशन की तारीख से 60 (साठ) दिनों के भीतर इच्छुक व्यक्ति द्वारा भूमि अर्जन के बारे में कलेक्टर के समक्ष (कार्यालय अनुविभागीय अधिकारी (राजस्व) सागर, जल संसाधन संभाग) कोई भी प्रार्थना कि जा सकेंगे।

भूमि का स्वशा (स्वाम) का निरीक्षण अनुविभागीय अधिकारी, (राजस्व) सागर, एवं कार्यपालन यंत्री, जल संसाधन संभाग क्रमांक-1 सागर जिला सागर के कार्यालय में किया जा सकता है।

क्र. 18अ-82-18-19-895.—

सागर, दिनांक 31 जनवरी 2019

चूँकि समुचित सरकार को यह प्रतीत होता है कि अनुसूची -1 में वर्णित भूमि की, राज्य शासन के विभाग जल संसाधन संभाग क्रमांक 1 सागर जिला सागर की बरोदिया चन्द्रापुर जलाशय योजनांतर्गत सार्वजनिक प्रयोजन के लिये आवश्यकता है अथवा आवश्यकता पड़ने की संभावना है। प्रस्तावित भूमि के अर्जन से किसी भी परिवार अथवा व्यक्ति का पुनर्व्यवस्थापन किया जाना अपेक्षित नहीं है तथा योजना के निर्माण से ग्राम बरोदिया चन्द्रापुर एवं झीकनी, की लगभग 160 हे. भूमि सिंचित होना है एवं योजना के निर्माण से व्यापक लोकहित निहित है। अतः भूमि अर्जन पुनर्वासन और पुनर्व्यवस्थापन में उचित प्रतिकर और पारदर्शिता का अधिकार अधिनियम 2013 की धारा 11 की उपधारा (1) के उपबंधों के अनुसार सार्वजनिक सूचना के जरिये सभी संबंधित व्यक्तियों को इस आशय की सूचना दी जाती है कि इसके द्वारा उक्त परियोजना हेतु निम्नानुसार भूमि का अर्जन किया जाता है:-

- (1) परियोजना का नाम : बरोदिया चन्द्रापुर जलाशय योजनांतर्गत शीर्ष कार्य निर्माण हेतु
- (2) भूमि का विवरण :
1. जिला : सागर
 2. तहसील : मालथौन
 3. ग्राम : बरोदिया चन्द्रापुर
 4. पट. ह.नं. : 52
 5. अर्जित भूमि का क्षेत्रफल : 11.252 हे.
 - 6.

::अनुसूची::

सं. क्र.	भूमि स्वामी का नाम/ पिता का नाम	स्वामित्व का प्रकार	खसरा नं.	कुल रकवा (हेक्टर में)	अर्जित रकवा (हेक्टर में)
1	2	3	4	5	6
1	अजुधदी माखन पिता पुन्ना कुसुमरानी वेवा पुन्ना सौर पता सा.देह भूमिस्वामी	भूमि स्वामी	495	2.08	0.40
2	बाबूलाल पिता जुगलकिशोर पता सा.देह भूमिस्वामी	भूमि स्वामी	494/2	4.59	0.32
3	अनूप पिता विजय पाठक पता सा सागर भूमि स्वामी	भूमि स्वामी	497/3	0.40	0.40
4	श्रीमति अंजना पति महेश कुमार पता सा.देह भूमिस्वामी	भूमि स्वामी	488	0.42	0.42
		भूमि स्वामी	484	0.11	0.11
		भूमि स्वामी	463.	1.11	1.11
5	रामसींग पिता श्रीराम भगवती पति रामसींग साकिन देह शासकीय पट्टेदार	शासकीय पट्टेदार	500/8	0.74	0.27
6	कनैया पिता नत्के सुमतरानी वेवा कनैयालाल साकिन देह शासकीय पट्टेदार	शासकीय पट्टेदार	500/9	0.50	0.30
7	रमू पिता मर्दन गुलाबरानी पति रमू साकिन देह शासकीय पट्टेदार	शासकीय पट्टेदार	500/10	0.50	0.27
8	गोविन्द पिता गंगू बडीबहू पति गोविन्द साकिन देह शासकीय पट्टेदार	शासकीय पट्टेदार	500/11	0.50	0.30
9	राजकुमार बल्द सीताराम रामकिशन पिता नन्हेदा सेन साकिन देह शासकीय पट्टेदार	शासकीय पट्टेदार	477	0.22	0.22
		शास.पट्टेदार	469	0.35	0.35
		शास.पट्टेदार	480	1.20	1.20
		शास.पट्टेदार	482	0.23	0.23
		शास.पट्टेदार	467	0.26	0.26
10	सुखलाल रज्जू पिता हरया गुडीबाई पिता बल्दू गैयालाल मल्ला पिता सखीबाई पिता गुमान हल्की बहू वेवा गुमान पता साकिन देह भूमिस्वामी	भूमिस्वामी	474/1	0.09	0.09
		भूमि स्वामी	471/1	0.58	0.58
		भूमि स्वामी	384/1	0.10	0.10

स. क्र.	भूमि स्वामी का नाम/ पिता का नाम	स्वामित्व का प्रकार	खसरा नं.	कुल रकवा (हेक्टर में)	अर्जित रकवा (हेक्टर में)
1	2	3	4	5	6
11	कलू पिता लछमन सौर पता सा टपरा कलरही भूमिस्वामी	भूमिस्वामी	471/2	0.29	0.29
		भूमि स्वामी	474/2	0.04	0.04
		भूमि स्वामी	384/2	0.04	0.04
12	मुकेश वल्लद गौरीशंकर सा. देह भूमिस्वामी	भूमिस्वामी	464	1.12	1.12
13	मगन ना.वा.पि.बाबूलाल रामसेवक ना.वा.वल्लद वली जगन्नाथ भोला ना.वा.पिता पुनू आशाराम ना.वा.वल्लद वली हीरालाल साकिन देह भूमिस्वामी	भूमिस्वामी	462	1.30	0.65
		भूमि स्वामी	491	0.66	0.66
14	दिनेश कुमार राजाराम सुदामा रामकुमार पिता प्रभुदयाल शिवकुमार लखनलाल पिता प्रकाशनारायण, प्रकाशनारायण नर्मदा प्रसाद पिता लक्ष्मीनारायण सा. देह भूमिस्वामी	भूमि स्वामी	465	0.75	0.45
		भूमिस्वामी	390	0.56	0.20
		भूमि स्वामी	389	0.25	0.25
		भूमि स्वामी	466	0.27	0.27
15	महेशकुमार पिता गौरीशंकर साकिन देह भूमिस्वामी	भूमि स्वामी	394	0.17	0.002
16	राजेन्द्रप्रसाद पिता भागीरथ साकिन देह भूमिस्वामी	भूमि स्वामी	392	1.13	0.18
17	जनकरानी पति अम्बिका प्रसाद पता सा. देह भूमिस्वामी	भूमि स्वामी	400/2	0.34	0.17
Total			31	20.9	11.252

राज्य सरकार की अधिसूचना क्रमांक-एफ 16-15-(7)-2014-सात-शा, 2ए भोपाल दिनांक 29.09.2014 जिसका मध्य प्रदेश राजपत्र दिनांक 03.10.2014 के पृष्ठ क्रमांक-2895 पर प्रकाशन किया गया है, के द्वारा प्रत्येक जिले में कलेक्टर कार्यालय की भू-अर्जन शाखा के प्रभारी अधिकारी को, जो डिप्टी कलेक्टर से अनिम्न श्रेणी का होगा और उसके सेवकों, कर्मचारों या उसके निर्देशों के अधीन कार्य करने वाले किसी अन्य व्यक्ति को उस जिले के भीतर अधिनियम की धारा 12 के उपबंधों को क्रियान्वित करने के लिए प्राधिकृत किया गया है। अतः उक्त अधिसूचना के परिपालन में प्रभारी अधिकारी, भू-अर्जन शाखा सागर को अधिनियम की धारा 12 द्वारा दी गई शक्तियों का प्रयोग करने के लिये निर्देशित किया जाता है। अनुविभागीय अधिकारी, (राजस्व) मालथौन एवं कार्यपालन यंत्री जल संसाधन संभाग क्रमांक-1 सागर जिला सागर, प्रभारी अधिकारी, भू-अर्जन शाखा जिला सागर के निर्देशन में कार्य करते हुये आवश्यक सहयोग प्रदान करेंगे।

राज्य सरकार की अधिसूचना क्रमांक-एफ 16-15-(8)-2014-सात-शा, 2ए भोपाल दिनांक 29.09.2014 जिसका मध्य प्रदेश राजपत्र दिनांक 03.10.2014 के पृष्ठ क्रमांक-2895 पर प्रकाशन किया गया है, के द्वारा अधिनियम की धारा 43 की उपधारा (1) के तहत भू-अर्जन शाखा के प्रभारी अधिकारी को, जो डिप्टी कलेक्टर से अनिम्न श्रेणी का होगा को पुर्नवासन और पुनर्व्यवस्थापन प्रशासक के रूप में नियुक्त किया गया है। अतः प्रभारी अधिकारी, भू-अर्जन शाखा जिला सागर अधिनियम की धारा 16 के तहत पुर्नवासन और पुनर्व्यवस्थापन स्कीम तैयार कर प्रस्तुत करेंगे। कार्य में अनुविभागीय अधिकारी, (राजस्व) मालथौन एवं कार्यपालन यंत्री जल संसाधन संभाग क्रमांक-1 सागर जिला सागर, समुचित सहयोग करेंगे, एवं प्रशासक के निर्देशानुसार कार्यवाही करते हुये निर्धारित समयसीमा में कार्य पूर्ण करेंगे।

अधिनियम की धारा 11(4) के अधीन कोई भी व्यक्ति कलेक्टर के पूर्व अनुमोदन के बिना ऐसी अधिसूचना के प्रकाशन की तारीख से भूमि का कोई भी संव्यवहार नहीं करेगा या कोई भी संव्यवहार नहीं होने देगा अर्थात् क्रय विक्रय आदि नहीं करेगा या ऐसी भूमि पर कोई भी विल्लंगम सृजित नहीं करेगा।

अधिनियम की धारा 15(1) के अधीन यथा उपबंधित इस सूचना के प्रकाशन की तारीख से 60 (साठ) दिनों के भीतर किसी भी इच्छुक व्यक्ति द्वारा भूमि अर्जन के बारे में कलेक्टर के समक्ष कार्यालय अनुविभागीय अधिकारी (राजस्व) मालथौन में आक्षेप यदि कोई हो, फाईल किए जा सकेंगे।

भूमि का नदरशा (प्लान) का निरीक्षण अनुविभागीय अधिकारी (राजस्व) मालथौन एवं कार्यपालन यंत्री, जल संसाधन संभाग क्रमांक-1 सागर जिला सागर के कार्यालय में किया जा सकता है।

क्र. 16अ-82-18-19-864.—

चूंकि सिंचित सरकार को यह प्रतीत होता है कि अनुसूची -1 में वर्णित भूमि की, राज्य शासन के विभाग जल संसाधन संभाग क्रमांक 1 सागर जिला सागर की बरोदिया चन्द्रापुर जलाशय योजनांतर्गत सार्वजनिक प्रयोजन के लिये आवश्यकता है अथवा आवश्यकता पडने की संभावना है। प्रस्तावित भूमि के अर्जन से किसी भी परिवार अथवा व्यक्ति का व्यवस्थापन किया जाना अपेक्षित नहीं है तथा योजना के निर्माण से ग्राम बरोदिया चन्द्रापुर, झीकनी, की लगभग 160 हे. भूमि सिंचित होना है एवं योजना के निर्माण से व्यापक लोकहित निहित है। अतः भूमि अर्जन पुनर्वासन और पुनर्व्यवस्थापन में उचित प्रतिकर और प्रदर्शिता का अधिकार अधिनियम 2013 की धारा 11 की उपधारा (1) के उपबंधों के अनुसार सार्वजनिक सूचना के जरिये सभी संबंधित व्यक्तियों को इस आशय की सूचना दी जाती है कि इसके द्वारा उक्त परियोजना हेतु निम्नानुसार भूमि का अर्जन किया जाता है:-

- (1) परियोजना का नाम : बरोदिया चन्द्रापुर जलाशय योजना निर्माण हेतु
 (2) भूमि का विवरण :
1. जिला : सागर
 2. तहसील : मालथौन
 3. ग्राम : झीकनी
 4. पट. ह.नं. : 52
 5. अर्जित भूमि का क्षेत्रफल : 5.661 हे.

::अनुसूची::

स. क्र.	भूमि स्वामी का नाम/ पिता का नाम	स्वामित्व का प्रकार	खसरा नं.	कुल रकवा (हेक्टर में)	अर्जित रकवा (हेक्टर में)
1	2	3	4	5	6
1	आदिवासी पिता हरलाल भूमि स्वामी	भूमि स्वामी	337	0.40	0.26
2	पद्म पिता रतन जाति आदिवासी पता सा. बरोदिया चन्द्रापुर	भूमि स्वामी	336	0.10	0.065
		भूमि स्वामी	335	0.20	0.20
3	आदिवासी माखन पिता पुन्ना कुसुमरानीवेवा पुन्ना सा. बरोदिया भूमि स्वामी	भूमि स्वामी	334	0.16	0.16
4	आदिवासी पिता मुलू पता सा. देह सेवा खसरा नं. 344/2	भूमि स्वामी	344/2	1.43	1.43
5	आदिवासी पिता रामचरण मुडोतिया पता सा. देह भूमि स्वामी	भूमि स्वामी	345	0.40	0.40
		भूमि स्वामी	351	0.40	0.40
6	आदिवासी बाई पति इन्द्रकुमार सुखनंदन पिता रामचरण पता सा. देह भूमि स्वामी	भूमि स्वामी	350	0.80	0.018
7	आदिवासी बाई बेवा बंशीगंगाराम नीमाबाई पिता बंशी पता सा. देह भूमि स्वामी	भूमि स्वामी	347	0.62	0.13
8	आदिवासी पिता वावू लाल भूमि स्वामी	भूमि स्वामी	348	0.21	0.21

स. क्र.	भूमि स्वामी का नाम/ पिता का नाम	स्वामित्व का प्रकार	खसरा नं.	कुल रकवा (हेक्टर में)	अर्जित रकवा (हेक्टर में)
1	2	3	4	5	6
9	हरीराम मोहन हरीबाई बाबूलालपरमाबाई रामकुअर महादेव पता सा.देह भूमि स्वामी	भूमि स्वामी	349	0.40	0.17
10	"उमाशकर विश्वनाथ पिता भगवतशरण	भूमि स्वामी	343	0.30	0.30
11	नाथूराम पिता प्रेमनारायण सा. देह	भूमि स्वामी	342/1	0.23	0.23
12	अभिलेख पिता कुंजबिहारी पता सा0देह भूमि स्वामी	भूमि स्वामी	342/2	0.15	0.15
13	श्यामसुन्दर पिता रामचरण पता सा. देह भूमि स्वामी	भूमि स्वामी	341	0.30	0.30
14	श्यामसुन्दर पिता रामचरण अभिलेख आकाश ओमकार ना-वा-पिता व पालक कुंजबिहारी पिता रामचरण पता सा-देह भूमि स्वामी	भूमि स्वामी	340	1.00	1.00
15	रेखाबाई पिता हरपाल सींग जाति लोधी पता सा.देह भूमि स्वामी	भूमि स्वामी	323/6	0.15	0.15
16	त्रिलोक सींग पि. करनसींग पता सा.देह भूमि स्वामी	भूमि स्वामी	352	1.95	0.088
	Total		10	9.20	5.661

राज्य सरकार की अधिसूचना क्रमांक-एफ 16-15-(7)-2014-सात-शा, 2ए भोपाल दिनांक 29.09.2014 जिसका मध्य प्रदेश राजपत्र दिनांक 03.10.2014 के पृष्ठ क्रमांक-2895 पर प्रकाशन किया गया है, के द्वारा प्रत्येक जिले में कलेक्टर कार्यालय की भू-अर्जन शाखा के प्रभारी अधिकारी को, जो डिप्टी कलेक्टर से अनिम्न श्रेणी का होगा और उसके सेवकों, कर्मकारों या उसके निर्देशों के अधीन कार्य करने वाले किसी अन्य व्यक्ति को उस जिले के भीतर अधिनियम की धारा 12 के उपबंधों को क्रियान्वित करने के लिए प्राधिकृत किया गया है। अतः उक्त अधिसूचना के परिपालन में प्रभारी अधिकारी, भू-अर्जन शाखा सागर को अधिनियम की धारा 12 द्वारा दी गई शक्तियों का प्रयोग करने के लिये निर्देशित किया जाता है। अनुविभागीय अधिकारी, (राजस्व) मालधौन एवं कार्यपालन यंत्री जल संसाधन संभाग क्र 1 सागर जिला सागर, प्रभारी अधिकारी, भू-अर्जन शाखा जिला सागर के निर्देशन में कार्य करते हुये आवश्यक सहयोग प्रदान करेंगे।

राज्य सरकार की अधिसूचना क्रमांक-एफ 16-15-(8)-2014-सात-शा, 2ए भोपाल दिनांक 29.09.2014 जिसका मध्य प्रदेश राजपत्र दिनांक 03.10.2014 के पृष्ठ क्रमांक-2895 पर प्रकाशन किया गया है, के द्वारा अधिनियम की धारा 43 की उपधारा (1) के तहत भू-अर्जन शाखा के प्रभारी अधिकारी को, जो डिप्टी कलेक्टर से अनिम्न श्रेणी का होगा को पुर्नवासन और पुनर्व्यवस्थापन प्रशासक के रूप में नियुक्त किया गया है। अतः प्रभारी अधिकारी, भू-अर्जन शाखा जिला सागर अधिनियम की धारा 16 के तहत पुर्नवासन और पुनर्व्यवस्थापन स्कीम तैयार कर प्रस्तुत करेंगे। कार्य में अनुविभागीय अधिकारी, (राजस्व) मालधौन एवं कार्यपालन यंत्री जल संसाधन संभाग क्र 1 सागर जिला सागर, समुचित सहयोग करेंगे, एवं प्रशासक के निर्देशानुसार कार्यवाही करते हुये निर्धारित समयसीमा में कार्य पूर्ण करेंगे।

अधिनियम की धारा 11(4) के अधीन कोई भी व्यक्ति कलेक्टर के पूर्व अनुमोदन के बिना ऐसी अधिसूचना के प्रकाशन की तारीख से भूमि का कोई भी संव्यवहार नही करेगा या कोई भी संव्यवहार नहीं होने देगा अर्थात् क्रय विक्रय आदि नहीं करेगा या ऐसी भूमि पर कोई भी विल्लंगम सृजित नहीं करेगा।

अधिनियम की धारा 15(1) के अधीन यथा उपबंधित इस सूचना के प्रकाशन की तारीख से 60 (साठ) दिनों के भीतर किसी भी इच्छुक व्यक्ति द्वारा भूमि अर्जन के बारे में कलेक्टर के समक्ष [कार्यालय अनुविभागीय अधिकारी (राजस्व) सागर में] आक्षेप यदि कोई हो, फाईल किए जा सकेंगे.

भूमि का नक्शा (प्लान) का निरीक्षण अनुविभागीय अधिकारी, (राजस्व) सागर एवं कार्यपालन यंत्री, जल संसाधन संभाग क्रमांक-1 सागर, जिला सागर के कार्यालय में किया जा सकता है.

क्र. 13अ-82-18-19.—

चूँकि समुचित सरकार को यह प्रतीत होता है कि अनुसूची-1 में वर्णित भूमि की, राज्य शासन के जल संसाधन विभाग संभाग क्रमांक-1 सागर जिला सागर को पिपरिया जसराज जलाशय योजना के डूब क्षेत्र हेतु सार्वजनिक प्रयोजन के लिये आवश्यकता है अथवा आवश्यकता पढ़ने की संभावना है। परियोजना के निर्माण से लगभग 445 हे भूमि सिंचित होना है एवं परियोजना के निर्माण से व्यापक लोकहित निहित है। अतः भूमि अर्जन पुनर्वासन और पुनर्व्यवस्थापन में उचित प्रतिकर और पारदर्शिता का अधिकार अधिनियम 2013 की धारा 11 की उपधारा (1) के उपबंधों के अनुसार इस सार्वजनिक सूचना के जरिये सभी संबंधित व्यक्तियों को इस आशय की सूचना दी जाती है कि इसके द्वारा उक्त परियोजना हेतु निम्नानुसार भूमि का अर्जन किया जाता है:-

- 1 परियोजना का नाम पिपरिया जसराज जलाशय परियोजना
- 2 भूमि का विवरण
- 3 जिला : सागर
- 4 तहसील : सागर
- 5 ग्राम : पिपरिया रामवन
- 6 पट.ह.नं.- : 57
- 7 अर्जित भूमि का क्षेत्रफल : 16.80 है.

:: अनुसूची-1 ::

स.क्र.	अभिलिखित धारक का नाम व पिता/पति का नाम	स्वामित्व का प्रकार	खसरा क्रमांक	क्षेत्रफल कुल रकबा हेक्टे.में	अर्जित भूमि (रकबा हे.में)	भूमि का प्रकार
1	2	3	4	5	6	7
1	लालसींग पिता हल्का पता सा.चितौरा भूमि स्वामी	भूमिस्वामी	69	4.02	0.83	
2	बन्दीप्रसाद बल्द बैजनाथ पता सा.चितौरा भूमि स्वामी	भूमिस्वामी	70/1	1.03	1.03	
3	दीनदयाल बल्द बैजनाथ पता निवासी चितौरा भूमि स्वामी	भूमिस्वामी	70/2	1.04	1.04	
4	रामदयाल पिता बैजनाथ पता निवासी चितौरा भूमि स्वामी	भूमिस्वामी	70/3	1.04	0.32	
5	सुहागरानी बेवा राममेश्वर गजाधर पिता रामेश्वर गोविन्द पिता जगदीश प्रसाद लक्ष्मीबाई पिता जगदीश पता सा.चितौरा भूमि स्वामी	भूमिस्वामी	71	0.44	0.44	
6	लालसींग पिता हल्का पता सा.चितौरा भूमि स्वामी	भूमिस्वामी	72	0.44	0.44	
7	दोलत सींग बल्द मोहन सींग पता सा.चितौरा भूमि स्वामी	भूमिस्वामी	73	0.44	0.44	
8	ग्याप्रसाद बल्द कम्मोदसींग पता सा.देह भूमि स्वामी	भूमिस्वामी	74	0.44	0.44	
9	राधेलाल बल्द दीपचंद पता सा.चितौरा भूमि स्वामी	भूमिस्वामी	75/1	0.51	0.51	
10	खिम्माबाई जोजे थोवन पता सा.जसराज भूमि स्वामी	भूमिस्वामी	75/2	0.40	0.40	
11	गुलाबरानी बेबादीपचंद भगवानदास राधेलाल पि.दीपचन्द्र भग्गोबाई प्रेमबाई अमिता मुन्डोबाई पुत्री दीपचन्द्र पता सा.चितौरा भूमि स्वामी	भूमिस्वामी	76	1.06	1.06	
12	भगवानदास बल्द दीपचंद पता सा.चितौरा भूमि स्वामी	भूमिस्वामी	78	1.03	1.03	

13	गुलावरानी बेबादीपचंद भगवानदास राधेलाल पि.दीपचन्द्र भग्गोबाई प्रेमबाई जमिता मुन्डोबाई पुत्री दीपचन्द्र पता सा.चितौरा भूमि स्वामी	भूमिस्वामी	79	0.04	0.04	
14	ग्याप्रसाद बल्द कम्मोदसींग पता सा.देह भूमि स्वामी	भूमिस्वामी	80	1.43	1.43	
15	राजकुमार बल्द कम्मोदसींग पता सा.देह भूमि स्वामी	भूमिस्वामी	81	2.77	2.77	
16	दोलत सींग बल्द मोहन सींग पता सा.चितौरा भूमि स्वामी	भूमिस्वामी	82	0.50	0.50	
17	दौलत सींग बल्द मोहन सींग पता सा.चितौरा भूमि स्वामी	भूमिस्वामी	83/1	0.61	0.61	
18	बन्दीप्रसाद बल्द बैजनाथ पता सा.चितौरा भूमि स्वामी	भूमिस्वामी	83/2	0.40	0.40	
19	देवेन्द्र ना वा गनेशसींग ना वा पिता वा पालक दौलत सींग बल्द मोहनसींग पता चितौरा भूमि स्वामी	भूमिस्वामी	83/3	0.20	0.20	
20	कोमलसींग बल्द मोहनसींग पता सा.चितौरा भूमि स्वामी भू-राजस्व 11.31	भूमिस्वामी	84	2.25	2.12	
21	सुहागरानी बेबा रामेश्वर गजाधर पिता रातेश्वर गोविन्द पिता जगदीश प्रसाद लक्ष्मीबाई पिता जगदीश पता सा.चितौरा भूमि स्वामी	भूमिस्वामी	85	0.20	0.14	
22	लालसींग पिता हल्का पता सा.चितौरा भूमि स्वामी	भूमिस्वामी	86	0.20	0.14	
23	दोलत सींग बल्द मोहन सींग पता सा.चितौरा भूमि स्वामी	भूमिस्वामी	87	0.20	0.20	
24	राजकुमार बल्द गुन्नी अहिरवार पता सा.देह भूमि स्वामी	भूमिस्वामी	88/2	1.30	0.25	
25	लखन बल्द मुन्ना पता सा.देह भूमि स्वामी	भूमिस्वामी	88/3	1.30	0.02	
योग:-			25	23.29	16.80	

राज्य सरकार की अधिसूचना क्रमांक-एफ 16-15-(7)-2014-सात-शा, 2ए भोपाल, दिनांक 29/9/2014 जिसका मध्य प्रदेश राजपत्र दिनांक 3/10/14 के पृष्ठ क्रमांक-2895 पर प्रकाशन किया गया है के द्वारा प्रत्येक जिले में कलेक्टर कार्यालय की भू-अर्जन शाखा के प्रभारी अधिकारी को, जो डिप्टी कलेक्टर से अनिम्न श्रेणी का होगा और उसके सेवकों, कर्मकारों या उसके निर्देशों के अधीन कार्य करने वाले किसी अन्य व्यक्ति को उस जिले के भीतर अधिनियम की धारा 12 के उपबंधों को क्रियान्वित करने के लिए प्राधिकृत किया गया है। अतः उक्त अधिसूचना के परिपालन में प्रभारी अधिकारी, भू-अर्जन शाखा सागर को अधिनियम की धारा 12 द्वारा दी गई शक्तियों का प्रयोग करने के लिये निर्देशित किया जाता है। अनुविभागीय अधिकारी, (राजस्व) सागर, एवं कार्यपालन यंत्री, जल संसाधन संभाग क्रमांक-1 सागर जिला सागर प्रभारी अधिकारी, भू-अर्जन शाखा जिला सागर के निर्देशन में कार्य करते हुये आवश्यक सहयोग प्रदान करेंगे।

राज्य सरकार की अधिसूचना क्र.- एफ 16-15-(8)-2014-सात-शा, 2ए भोपाल, दिनांक 29/10/14 जिसका मध्य प्रदेश राजपत्र दिनांक 3/10/14 के पृष्ठ क्रमांक-2895 पर प्रकाशन किया गया है के द्वारा अधिनियम की धारा 43 की उपधारा (1) के तहत भू-अर्जन शाखा के प्रभारी अधिकारी को, जो डिप्टी कलेक्टर से अनिम्न श्रेणी का होगा को पुनर्वासन और पुनर्व्यवस्थापन प्रशासक के रूप में नियुक्त किया गया है। अतः प्रभारी अधिकारी, भू-अर्जन शाखा जिला सागर अधिनियम की धारा 16 के तहत पुनर्वासन और पुनर्व्यवस्थापन प्रक्रिया तैयार कर प्रस्तुत करेंगे। इस कार्य में अनुविभागीय अधिकारी, (राजस्व) सागर, एवं कार्यपालन यंत्री, जल संसाधन संभाग क्रमांक-1 सागर जिला सागर समुचित सहयोग करेंगे एवं प्रशासक के निर्देशानुसार कार्यवाही करते हुये निर्धारित समयसीमा में कार्य पूर्ण करेंगे।

अधिनियम की धारा 11(4) के अधीन कोई भी व्यक्ति कलेक्टर के पूर्व अनुमोदन के बिना ऐसी अधिसूचना के प्रकाशन की तारीख से भूमि का कोई भी संव्यवहार नहीं करेगा या कोई भी संव्यवहार नहीं होने देगा अर्थात्, क्रय विक्रय आदि नहीं करेगा या ऐसी भूमि पर कोई भी वित्तनगम सुविधा नहीं करेगा।

अधिनियम की धारा 15 के अधीन यथा उपबंधित इस सूचना के प्रकाशन की तारीख से 60 (साठ) दिनों के भीतर किसी भी इच्छुक व्यक्ति द्वारा भूमि अर्जन के दूर में कलेक्टर के समक्ष (कार्यालय अनुविभागीय अधिकारी (राजस्व) सागर में) आक्षेप यदि कोई हो, पेश किया जा सकेगा।

भूमि का नक्शा (प्लान) के निर्माण अनुविभागीय अधिकारी, (राजस्व) सागर, एवं कार्यपालन यंत्री, जल संसाधन संभाग क्रमांक-1 सागर जिला सागर को प्रस्तुत किया जा सकता है।

मध्यप्रदेश के राज्यपाल के नाम से तथा आदेशानुसार,

प्रति मैथिल नायक, कलेक्टर एवं पदेन उपसचिव.

कार्यालय, अनुविभागीय अधिकारी (राजस्व) सक्षम प्राधिकारी, भू-अर्जन एवं पुनर्वास,
तहसील मऊगंज, जिला रीवा, मध्यप्रदेश

मऊगंज, दिनांक 1 फरवरी 2019

क्र. 419-भू-अर्जन-कार्य-18-19.—

प्रारूप-ख
(नियम-5 का उपनियम (2) देखिए)

अतएव राज्य सरकार को भूमिगत पाइप लाइन, केबल एवं डक्ट बिछाने के प्रयोजन के लिए यह आवश्यक प्रतीत होता है कि उस भूमि में, जिसमें भूमिगत पाइप लाइन, केबल एवं डक्ट बिछाये जाने का प्रस्ताव है, जो इस अधिसूचना से संलग्न अनुसूची में वर्णित है, उपयोग के अधिकार का अर्जन किया जाए।

अतएव, मध्यप्रदेश भूमिगत पाइप लाइन, केबल एवं डक्ट (भूमि के उपयोक्ता के अधिकारों का अर्जन) अधिनियम, 2013 (क्रमांक 5 सन् 2013) की धारा 3 की उपधारा (1) द्वारा प्रदत्त शक्तियों को प्रयोग में लाते हुए, राज्य सरकार, उसमें उपयोग के अधिकार का अर्जन करने के अपने आशय की घोषणा करती है।

कोई व्यक्ति जो उक्त अनुसूची में वर्णित भूमि में हितबद्ध है, उस तारीख से जिसको उक्त अधिनियम की धारा 3 की उपधारा (1) के अधीन अधिसूचना राजपत्र में प्रकाशित होती है, इक्कीस दिवस के भीतर भूमि के नीचे पाइप लाइन, केबल एवं डक्ट बिछाये जाने के संबंध में किसी को कोई आपत्ति हो तो अनुविभागीय अधिकारी (रा.) एवं सक्षम प्राधिकारी भू-अर्जन एवं पुनर्वास तहसील-नईगढ़ी, जिला-रीवा को लिखित में भेज सकेगा।

अनुसूची

अनुक्रमांक	ग्राम का नाम/पटवारी हल्का क्रमांक	भूमिस्वामी/अधिभोगी का नाम	खसरा क्रमांक	कुल क्षेत्र (हेक्टेयर में)	भूमिगत पाइप लाइन, केबल डक्ट बिछा अधिकार के अपेक्षित * (हेक्टेयर)
1	2	3	4	5	6
1	सिंगटी कला-982 पटवारी हल्का 14 बेला कमोद, रा.नि.म. रामपुर, तहसील-नईगढ़ी	मोतीलाल मिश्रेश्वरराम जाति बा. पता सा.देह सा.देह भूमि स्वामी	60/1	0.073	0.002
2		रामयश,नागेश्वर रामसिया पि.रामानुज जाति बा. पता सा.देह भूमि स्वामी	60/2	0.020	
3		चक्रधर प्रसाद पि.चन्द्रशेखर प्रसाद जाति बा. पता सा.देह भूमि स्वामी	60/3	0.016	
4		राजेन्द्र प्रसाद, गिरीश बैकून्ठ प्रसाद त्रिवेणी प्रसाद पि.जनादेन प्रसाद जाति बा. पता सा.देह सा.देह भूमि स्वामी	60/4	0.061	
5		राजीवलोचन, काशी प्रसाद पि.विन्देश्वरी प्रसाद पवन कुमार देवेन्द्र कुमार पि.योगेश्वर प्रसाद जाति बा. पता सा.देह भूमि स्वामी	60/5	0.206	
6		गोविन्द प्रसाद पि.बल्देव प्रसाद जाति बा. पता पता सा.देह भूमि स्वामी	60/6	0.012	
7		विनोदकुमार पि.रामनिवास जाति बा. पता सा.देह भूमि स्वामी	60/7	0.061	
8		शक्ति पि. त्रियुगोनारायण जाति बा. पता सा.देह भूमि स्वामी	60/8	0.020	
9		तेजेश्वरी पिता बल्देव प्रसाद जाति बा. पता सा.देह भूमि स्वामी	60/9	0.028	
10		छेदीलाल पि.रामधीन जाति बा. पता सा.देह भूमि स्वामी	60/10	0.049	

✓ 11	अम्बिका प्रसाद, विष्णु प्रसाद वैदेही प्रसाद अनिरुद्ध प्रसाद आनन्द कुमार सतानन्द विवेकानन्द पि. गोकल प्रसाद जाति ब्रा. पता सा.देह भूमि स्वामी	60/11	0.061	
12	त्रिवेणी प्रसाद पि.बच्चराम जाति ब्रा. पता सा. कशियार गाव भूमि स्वामी	196/1/62	0.530	0.066
13	त्रिवेणी प्रसाद पि.बच्चराम जाति ब्रा. पता सा. कशियार गाव भूमि स्वामी	196/2/62	0.231	
14	त्रिवेणी प्रसाद पि.बच्चराम जाति ब्रा. पता सा. कशियार गाव भूमि स्वामी	62/1/क	0.169	0.001
15	राजेन्द्र प्रसाद, गिरीश बैकन्ठ प्रसाद त्रिवेणी प्रसाद पि.जनार्दन प्रसाद जाति ब्रा. पता सा.देह सा.देह भूमि स्वामी	62/1/ख	2.162	
16	तेजेश्वरी पिता बलदेव प्रसाद जाति ब्रा. पता सा.देह भूमि स्वामी	62/2	0.97	
	(अ) निजी पट्टे की भूमि का योग-	16 किता	4.670	0.069
1	शासकीय नाला	64	0.174	0.004
2	शासकीय नाला	61	0.866	0.005
3	शासकीय नाला	63	0.757	0.019
	(ब) म. प्र. शासन की भूमि का योग-	3 किता	1.797	0.028
	अ + ब का योग-	कुल 19 किता	6.467	0.097

420-भू-अर्जन-कार्य-18-19.—

प्रारूप-ख
(नियम-5 का उपनियम (2) देखिए)

अतएव राज्य सरकार को भूमिगत पाइप लाइन, केबल एवं डक्ट बिछाने के प्रयोजन के लिए यह आवश्यक प्रतीत होता है कि उस भूमि में, जिसमें भूमिगत पाइप लाइन, केबल एवं डक्ट बिछाये जाने का प्रस्ताव है, जो इस अधिसूचना से संलग्न अनुसूची में वर्णित है, उपयोग के अधिकार का अर्जन किया जाए।

अतएव, मध्यप्रदेश भूमिगत पाइप लाइन, केबल एवं डक्ट (भूमि के उपयोक्ता के अधिकारों का अर्जन) अधिनियम, 2013 (क्रमांक 5 सन् 2013) की धारा 3 की उपधारा (1) द्वारा प्रदत्त शक्तियों को प्रयोग में लाते हुए, राज्य सरकार, उसमें उपयोग के अधिकार का अर्जन करने के अपने आशय की घोषणा करती है।

कोई व्यक्ति जो उक्त अनुसूची में वर्णित भूमि में हितबद्ध है, उस तारीख से जिसको उक्त अधिनियम की धारा 3 की उपधारा (1) के अधीन अधिसूचना राजपत्र में प्रकाशित होती है, इक्कीस दिवस के भीतर भूमि के नीचे पाइप लाइन, केबल एवं डक्ट बिछाये जाने के संबंध में किसी को कोई आपत्ति हो तो अनुविभागीय अधिकारी (रा.) एवं सक्षम प्राधिकारी भू-अर्जन एवं पुनर्वास तहसील-नईगढ़ी, जिला-रीवा को लिखित में भेज सकेगा।

अनुसूची

ग्राम का नाम/पटवारी हल्का क्रमांक	भूमिस्वामी/अधिभोगी का नाम	खसरा क्रमांक	कुल क्षेत्र (हेक्टेयर में)	भूमिगत पाइप लाइन, केबल एवं डक्ट बिछाने के अधिकार के लिये अपेक्षित भूमि (हेक्टेयर में)
2	3	4	5	6
कशियास गांव-100	भुवनेश्वर प्रसाद पि. गभीरराम जाति ब्रा. पता सा. देह भूमि स्वामी	462 /	0.619	0.046
पटवारी हल्का 12 कशियासगांव, रा.नि.म. रामपुर, उदयराज नईगढ़ी	रामनारायण पि.राजेन्द्र प्रसाद जाति ब्रा. पता सा. देह भूमि स्वामी	415 /	0.045	0.002
	रामनारायण पि.राजेन्द्र प्रसाद जाति ब्रा. पता सा. देह भूमि स्वामी	416 /	0.024	0.008
	विन्देश्वरी प्रसाद पि.उदयराज ठाकुरदीन पि. चन्द्रभान राम मंगल प्रसाद पारसनाथ भूमि स्वामी त्रिवेणी प्रसाद पि.चन्द्रभानराम 1/4 भाग भूमि स्वामी कौशल प्रसाद राजमणि पि. सूर्यभान राम रामकृपाल रामलखन वृध्दसेन पि.गिरिजा प्रसाद भूमि स्वामी व.मु.वेवा चन्द्रशेखर प्रसाद 1/4 भाग भूमि स्वामी माधौ प्रसाद ददई प्रसाद राजाराम रोकेश कुमार पि.राधेकृष्ण व राशिरमण शेषमणि पि. केदारराम भूमि स्वामी मु. मुनिया वेवा केदार रामराजरूप पि.कोध कुमार मु. गोधीवाई वेवा कोंधकुमार रामराज भूमि स्वामी पि. राधिका प्रसाद जानकी प्रसाद पि.जमुनाराम मु. रनिया वेवा रामप्रसाद प्राणनाथ पि.रामप्रसाद भूमि स्वामी रमासंकर पि.रामदुलारे 1/4 भाग भूमि स्वामी ठाकुर प्रसाद पि.चन्द्रभान राम जाति ब्रा. पता सा.देह 1/4 भाग भूमि स्वामी	417 /	0.028	0.003
	रामनारायण पि.राजेन्द्र प्रसाद जाति ब्रा. पता सा. देह भूमि स्वामी	418/1 /	0.138	0.025

6	त्रिवेणी प्रसादपि.वच्चू राम जाति ब्रा. पता सा.देह भूमि स्वामी	418/2	0.101	
7	मथुरा प्रसादपि.विशेषर प्रसाद जाति ब्रा. पता सा.देह भूमि स्वामी	418/3	0.202	
8	मथुरा प्रसादपि.विशेषर प्रसाद जाति ब्रा. पता सा.देह भूमि स्वामी	461/1	0.024	0.008
9	त्रिवेणी प्रसादपि.वच्चू राम जाति ब्रा. पता सा.देह भूमि स्वामी	461/2	0.065	
10	मथुरा प्रसादपि.विशेषर प्रसाद जाति ब्रा. पता सा.देह भूमि स्वामी	460/1	0.101	0.004
11	कैलाशपति राजनाथपि.वल्लदेव प्रसाद जाति ब्रा. पता सा.देह भूमि स्वामी	460/2	0.340	
12	त्रिवेणी प्रसादपि.वच्चू राम जाति ब्रा. पता सा.देह भूमि स्वामी	460/3	0.049	
13	चन्द्रभूषण प्रसाद पि.मथुरा प्रसाद जाति ब्रा. पता सा.देह भूमि स्वामी	419	0.061	0.017
14	मथुरा प्रसादपि.विशेषर प्रसाद जाति ब्रा. पता सा.देह भूमि स्वामी	420	0.016	0.006
15	सुरेन्द्र प्रसाद पि. राजेन्द्र प्रसाद जाति ब्रा. पता सा. देह भूमि स्वामी	421	0.077	0.014
16	तीरथ प्रसाद रामदेवाकर गोकुल प्रसाद गोपीनाथ पि.वरमदीन मु.मुन्नी बेवा रमागोविन्द भूमि स्वामीरामकिशोर पि. रमागोविन्द 1/2 भाग भूमि स्वामीव कैलाश पति राजानथ पि.वल्लदेव प्रसाद 1/8 भागभूमि स्वामी मथुरा प्रसाद विनायकप्रसाद हरिवश प्रसाद पि.विशेषर प्रसाद 1/8 भाग भूमिस्वामी वैजनाथ प्रसाद पि.अवधशरण 1/8 भाग भूमि स्वामी त्रिवेणी प्रसाद पि.वच्चू-राम पता सा.देह 1/8 भाग भूमि स्वामी	456	0.279	0.019
17	वैकुण्ठ प्रसादपि.जनादेन प्रसाद जाति ब्रा. पता सा.सिगटी भूमि स्वामी	454	0.174	0.013
18	शशिभूषणपि.वैकुण्ठ प्रसाद जाति ब्रा. पता सा.सिगटी भूमि स्वामी	455	0.162	0.026
19	रामजमणि वृध्दसेनपि.तेज प्रताप जाति ब्रा. पता सा.देह भूमि स्वामी	448	0.081	0.010
20	श्रवण कुमार पि. अरुण कुमार जाति ब्रा. पता सा. देह भूमि स्वामी	531/1	0.077	0.019
21	पारसनाथ पि. चन्द्रभानराम जाति ब्रा. पता सा.देह भूमि स्वामी	531/2	0.028	
22	पारसनाथ पि. चन्द्रभानराम जाति ब्रा. पता सा.देह भूमि स्वामी	531/3	0.045	
23	त्रिवेणी प्रसाद पि.चन्द्रभानराम जाति ब्रा. पता सा.देह भूमि स्वामी	531/4	0.073	
24	राजाराम पि.राघोकृष्ण पता सा.देह भूमि स्वामी	770/1/530	0.101	0.011
25	श्रवण कुमार पि. अरुण कुमार जाति ब्रा. पता सा. देह भूमि स्वामी	770/2/530	0.069	
26	शशिभूषण पि.वैकुण्ठ प्रसाद जाति ब्रा. पता सा.सिगटी भूमि स्वामी	530	0.081	0.003
27	जगदीश प्रसाद पि.,रामसुन्दर 1/4 भाग भूमि स्वामी राजमणि वृध्दसेन पि.तेजप्रताप 3/8 भाग भूमिस्वामी वैजनाथ प्रसाद पि.हृद्वलाल समशिरामणि पि. रामलाल व मु. गेदंडआ बेवा वच्चूराम जाति ब्रा. पता सा.देह 3/8 भाग भूमि स्वामी	537	0.206	0.025
28	मो.हीराकली बेवा त्रिभुवनप्रसाद अश्विन्दकुमार पिता त्रिभुवनप्रसाद रामभुवन संतोषकुमार पिता तीरथप्रसाद जाति ब्रा0 पता सा.देह भूमि स्वामी	539	0.369	0.048

20	मिथिलाप्रसाद पि. ठाकुरदीन जाति ब्रा. पता सा. देह भूमि स्वामी	547/1	0.271	
30	श्रवण कुमार पि. अरुण कुमार जाति ब्रा. पता सा. देह भूमि स्वामी	547/2/1	0.170	
31	पवन कुमार पि. अरुण कुमार जाति ब्रा. पता सा. देह भूमि स्वामी	547/2/2	0.174	
32	पारसनाथ पि. चन्द्रभानराम जाति ब्रा. पता सा. देह भूमि स्वामी	547/3	0.121	0.033
33	मगलप्रसाद पि. चन्द्रभानराम जाति ब्रा. पता सा. देह भूमि स्वामी	547/4	0.065	
34	त्रिवेणीप्रसाद पि. चन्द्रभानराम जाति ब्रा. पता सा. देह भूमि स्वामी	547/5	0.121	
35	विन्धेश्वरीप्रसाद पि. उदयरज जाति ब्रा. पता सा. देह भूमि स्वामी	547/6	0.307	
36	देवशरण पि. वैजनाथ मु. वेदवती वेवा मकरध्वज 1 भाग भूमि स्वामी हरिवंश प्रसाद पि. विशेषर प्रसाद 1 भाग भूमि स्वामी कैलाशपति राजनाथ पि. वल्देव प्रसाद 1 भाग भूमि स्वामी त्रिवेणी प्रसाद पि. वच्चूराम 1 भाग भूमि स्वामी वासुदेव पि. गंगा राम जाति ब्रा. पता सा. देह 1 भाग भूमि स्वामी	542	0.494	0.017
37	वेदेही प्रसाद पि. भुवनेश्वर प्रसाद जाति ब्रा. पता सा. देह भूमि स्वामी	544/1/क	0.271	
38	शासकीय सड़क	544/1/ख	0.004	0.025
39	रामनारायण पि. राजेन्द्र प्रसाद जाति ब्रा. पता सा. देह भूमि स्वामी	544/2	0.275	
40	अयोध्या प्रसाद पि. रामदुलारे जाति ब्रा. पता सा. देह भूमि स्वामी	772/1/क/545	0.077	
41	शासकीय सड़क	772/1/ख/545	0.004	0.021
42	ठाकुरदीन पि. चन्द्रभान राम जाति ब्रा. पता सा. देह भूमि स्वामी	772/2/545	0.081	
43	शिव प्रसाद उग्रसेन पि. तेजगोपाल 1/2 भाग भूमि स्वामी हीरालाल पि. रामसेवक जाति ब्रा. पता सा. दे 1/2 भाग भूमि स्वामी	82/1	0.364	0.014
44	नागेश्वर प्रसाद, पि. हरिवंश प्रसाद मु. हिरीआ वेवा हरिवंश प्रसाद जाति ब्रा. पता सा. देह भूमि स्वामी	82/2	0.462	
45	केशरी प्रसाद पि. हीरामणि 2/3 भाग भूमि स्वामी रामनिधि पि. रामकृष्ण पता सा. देह 1/3 भाग भूमि स्वामी	83/1	0.170	0.011
46	शासकीय सड़क	83/2	0.008	
47	नागेश्वर प्रसाद, पि. हरिवंश प्रसाद मु. हिरीआ वेवा हरिवंश प्रसाद जाति ब्रा. पता सा. देह भूमि स्वामी	92	0.559	0.027
48	भैयासिंह पि. वंशपतीसिंह मु. शकुन्तला वेवा वंशपती जाति सेगर पता सा. देह भूमि स्वामी	93	1.113	0.026
49	कौशल प्रसाद राजमणि पि. सूर्यभान 2/3 भाग भूमि स्वामी रामकृपाल रामलखनवुधसेन पि. गिरजाराम जाति ब्रा. पता सा. देह 2/3 भाग भूमि स्वामी	90	0.943	0.001
50	धमेन्द्र सिंह पि. वल्देवशरण सिंह पता सा. देह भूमि स्वामी	97	0.462	0.033
51	पुष्पेन्द्र सिंह शिवेन्द्र सिंह नागेन्द्र सिंह शैलेन्द्र सिंह पि. विश्वनाथ सिंह पता सा. देह भूमि स्वामी	98	0.737	0.045
52	धमेन्द्र सिंह पि. वल्देवशरण सिंह पता सा. देह भूमि स्वामी	99	0.340	0.023
53	विश्वनाथ सिंह पि. वल्देव शरण सिंह पता सा. देह भूमि स्वामी	123	0.174	0.003

54	पण्पेन्द्र सिंहशिवेन्द्र सिंह नागेन्द्र सिंह शैलेन्द्र सिंहपि.विश्वनाथ सिंह पता सा.देह भूमि स्वामी	127	0.057	0.014
55	धर्मेन्द्र सिंह पि.वल्देवशरण सिंह पता सा.देह भूमि स्वामी	128	0.563	0.005
56	भैयासिंह पि.वशपतीसिंह मु.शकुन्तला वेवा वशपती जाति सेगर पता सा.देह भूमि स्वामी	126	1.740	0.070
57	भैयासिंह पि.वशपतीसिंह मु.शकुन्तला वेवा वशपती जाति सेगर पता सा.देह भूमि स्वामी	153	0.356	0.025
58	भैयासिंह पि.वशपतीसिंह मु.शकुन्तला वेवा वशपती जाति सेगर पता सा.देह भूमि स्वामी	154	0.028	0.003
59	जैप्रताप पि.भगीरथ जाति सिंह पता सा. देह भूमि स्वामी	155	0.833	0.045
60	मगलेश्वर सिंहपि.हरिहर सिंह सेगर पता सा.देह भूमि स्वामी	156	0.057	0.007
61	मगलेश्वर सिंहपि.हरिहर सिंह सेगर पता सा.देह भूमि स्वामी	166	0.097	0.006
62	महाबली सिंह पिता भगीरथ सिंह जाति क्षत्रिय पता सा.देह भूमि स्वामी	158	0.466	0.036
63	महाबली सिंह पिता भगीरथ सिंह जाति क्षत्रिय पता सा.देह भूमि स्वामी	157	0.057	0.003
64	वद्री सिंह वावलाल सिंह पि.छत्रपती सिंह जाति सेगर पता सा.देह भूमि स्वामी	2/1	0.688	0.016
65	जै प्रताप सिंहपि.भगीरथ सिंह पता सा.देह भूमि स्वामी	2/1	0.299	
	(अ) निजी पट्टे की भूमि का योग-	65 किता	16.643	0.816
1	शासकीय रास्ता	1	0.543	0.007
2	शासकीय	468	1.096	0.005
3	शासकीय नाला	464	0.809	0.020
	(ब) म. प्र. शासन की भूमि का योग-	3 किता	2.448	0.032
	अ + ब का योग-	कुल 68 किता	19.091	0.848

क्र. 421-भू-अर्जन-कार्य-18-19.—

प्रारूप-ख

(नियम-5 का उपनियम (2) देखिए)

अतएव राज्य सरकार को भूमिगत पाइप लाइन, केबल एवं डक्ट बिछाने के प्रयोजन के लिए यह आवश्यक प्रतीत होता है कि उस भूमि में, जिसमें भूमिगत पाइप लाइन, केबल एवं डक्ट बिछाये जाने का प्रस्ताव है, जो इस अधिसूचना से संलग्न अनुसूची में वर्णित है, उपयोग के अधिकार का अर्जन किया जाए।

अतएव, मध्यप्रदेश भूमिगत पाइप लाइन, केबल एवं डक्ट (भूमि के उपयोक्ता के अधिकारों का अर्जन) अधिनियम, 2013 (क्रमांक 5 सन् 2013) की धारा 3 की उपधारा (1) द्वारा प्रदत्त शक्तियों को प्रयोग में लाते हुए, राज्य सरकार, उसमें उपयोग के अधिकार का अर्जन करने के अपने आशय की घोषणा करती है।

कोई व्यक्ति जो उक्त अनुसूची में वर्णित भूमि में हितबद्ध है, उस तारीख से जिसको उक्त अधिनियम की धारा 3 की उपधारा (1) के अधीन अधिसूचना राजपत्र में प्रकाशित होती है, इक्कीस दिनों के भीतर भूमि के नीचे पाइप लाइन, केबल एवं डक्ट बिछाये जाने के संबंध में किसी को कोई आपत्ति हो तो अनुविभागीय अधिकारी (रा.) एवं सक्षम प्राधिकारी भू-अर्जन एवं पुनर्वास तहसील-नईगढ़ी, जिला-सीवा को लिखित में भेज सकेगा।

अनुसूची

अनुक्रमांक	ग्राम का नाम/पटवारी हल्का क्रमांक	भूमिस्वामी/अधिभोगी का नाम	खसरा क्रमांक	कुल क्षेत्र (हेक्टेयर में)	भूमिगत पाइप लाइन, केबल एवं डक्ट बिछाने के अधिकार के लिये अपेक्षित भूमि (हेक्टेयर में)
1	2	3	4	5	6
1	बघवा 666	रामावतारपि.परमेश्वर जाति काछी पता सा.देह भूमि स्वामी	384/1	0.225	0.031
2	हल्का	वदीपि. परमेश्वर जाति काछी पता सा. देह भूमि स्वामी	384/2	0.225	
3	कोठार, मिपुर, नईगढ़ी	रामकिशोर पि. रमई राजधर झूठी मुन्नी निचआ पि. रामकशल रामदुलारि पि.ईश्वरदीन जाति काछी पता सा. देह भूमि स्वामी	389/1	0.048	0.014
4		म. वेवा गोमती पति भोला प्रसाद रामगोपाल सुखलाल अनरुध्द पंचराज छठिलाल पि. भोला रामनाथ पि. तुलसी जाति काछी पता सा. देह भूमि स्वामी	389/2	0.146	
5		रामकिशोर पि. रमई राजधर झूठी मुन्नी निचआ पि. रामकशल रामदुलारि पि.ईश्वरदीन जाति काछी पता सा. देह भूमि स्वामी	390/1	0.113	0.011
6		म. वेवा गोमती पति भोला प्रसाद रामगोपाल सुखलाल अनरुध्द पंचराज छठिलाल पि. भोला रामनाथ पि. तुलसी जाति काछी पता सा. देह भूमि स्वामी	390/2	0.349	
7		शकरु उदयमान छठिलाल पि. जग्गू जाति काछी पता सा. देह भूमि स्वामी	383/1/1	0.142	0.031

8	रामकिशोर पि. रमई राजधर झूठी मुन्नी निचुआ पि. रामकशल रामदुलारे पि. ईश्वरदीन जाति काछी पता सा. देह भूमि स्वामी	383/1/2	0.142	
9	मू. देवा गोमती पति भोला प्रसाद रामगोपाल सखलाल अनरुध्द पंचराज छठिलाल पि. भोला रामनाथ पि. तुलसी जाति काछी पता सा. देह भूमि स्वामी	383/1/3	0.137	
10	कमला, रामसेवक, बैसाख पि.सूर्यदीन 1/2 भाग भूमि स्वामी लल्लू, मंगल, सुखदेव, पि.पियारे जाति काछी पता सा.देह 1/2 भाग भूमि स्वामी	383/2	0.138	
11	कमला, रामसेवक, बैसाख पि.सूर्यदीन 1/2 भाग भूमि स्वामी लल्लू, मंगल, सुखदेव, पि. पियारे जाति काछी पता सा.देह 1/2 भाग भूमि स्वामी	380	0.089	0.006
12	मंगल प्रसाद मतई प्रसाद पि. शोभनाथ जाति काछी पता सा.देह भूमि स्वामी	379/1	0.045	0.010
13	मोलई, छोटा, पि.बासदेव जाति काछी पता सा.देह भूमि स्वामी	379/2	0.048	
14	मंगल प्रसाद मतई प्रसाद पि. शोभनाथ जाति काछी पता सा.देह भूमि स्वामी	378/1	0.056	0.012
15	मोलई, छोटा, पि.बासदेव जाति काछी पता सा.देह भूमि स्वामी	378/2	0.057	
16	मंगल प्रसाद मतई प्रसाद पि. शोभनाथ जाति काछी पता सा.देह भूमि स्वामी	400/1	0.121	0.027
17	मोलई, छोटा, पि.बासदेव जाति काछी पता सा.देह भूमि स्वामी	400/2	0.125	
18	बृजमोहन पि. रामजियावन जाति काछी पता सा. देह भूमि स्वामी	401/1/क	0.057	0.008
19	इन्द्रजीत रामपाल हृदयलाल सुरेश पि. बुधसेन जाति वानी पता सा.देह भूमिस्वामी	401/1/ख	0.024	
20	खमभरोषा पि. रामाधीन जाति वानी पता सा. देह भूमि स्वामी	402/1/क/1	0.004	0.009
21	बृजमोहन पि. रामजियावन जाति काछी पता सा. देह भूमि स्वामी	402/1/क/2	0.057	
22	इन्द्रजीत रामपाल हृदयलाल सुरेश पि. बुधसेन जाति वानी पता सा.देह भूमिस्वामी	402/1/ख	0.020	0.012
23	बृजमोहन पि. रामजियावन जाति काछी पता सा. देह भूमि स्वामी	410/1/क	0.093	
24	इन्द्रजीत रामपाल हृदयलाल सुरेश पि. बुधसेन जाति वानी पता सा.देह भूमिस्वामी	410/1/ख	0.032	0.015
25	बृजमोहन पि. रामजियावन जाति काछी पता सा. देह भूमि स्वामी	411/1/क	0.113	
26	इन्द्रजीत रामपाल हृदयलाल सुरेश पि. बुधसेन जाति वानी पता सा.देह भूमिस्वामी	411/1/ख	0.036	0.001
27	रामस्वरूप पि. रामाधीन जाति काछी पता सा. देह भूमि स्वामी	418	0.045	
28	रामस्वरूप पि. रामाधीन जाति काछी पता सा. देह भूमि स्वामी	355/1	0.121	0.020
29	रमई पि. रामाधीन जाति काछी पता सा. देह भूमि स्वामी	355/2	0.029	
30	मीनिवास पि. मंगल काछीमन्द्रिका प्रसाद पि. मंगल काछी जाति काछी पता सा. देह भूमि स्वामी	354	0.097	0.009
31	खमस्वरूप पि. रामाधीन जाति काछी पता सा. देह भूमि स्वामी	353	0.235	0.023

8	रामकिशोर पि. रमई राजधर झूठी मुन्नी निचआ पि. रामकशल रामदलारे पि. ईश्वरदीन जाति काछी पता सा. देह भूमि स्वामी	383/1/2	0.142	
9	म. वेवा गोमती पति भाला प्रसाद रामगोपाल सखलाल अनरुध्द पंचराज छठिलाल पि. भौला रामनाथ पि. तुलसी जाति काछी पता सा. देह भूमि स्वामी	383/1/3	0.137	
10	कमला, रामसेवक, बैसाखू पि. सुर्यदीन 1/2 भाग भूमि स्वामी लल्लू, मंगल, सुखदेव, पि. पियारे जाति काछी पता सा. देह 1/2 भाग भूमि स्वामी	383/2	0.138	
11	कमला, रामसेवक, बैसाखू पि. सुर्यदीन 1/2 भाग भूमि स्वामी लल्लू, मंगल, सुखदेव, पि. पियारे जाति काछी पता सा. देह 1/2 भाग भूमि स्वामी	380	0.089	0.006
12	मंगल प्रसाद मतई प्रसाद पि. शोभनाथ जाति काछी पता सा. देह भूमि स्वामी	379/1	0.045	0.010
13	मोलई, छोटा, पि. बासदेव जाति काछी पता सा. देह भूमि स्वामी	379/2	0.048	
14	मंगल प्रसाद मतई प्रसाद पि. शोभनाथ जाति काछी पता सा. देह भूमि स्वामी	378/1	0.056	0.012
15	मोलई, छोटा, पि. बासदेव जाति काछी पता सा. देह भूमि स्वामी	378/2	0.057	
16	मंगल प्रसाद मतई प्रसाद पि. शोभनाथ जाति काछी पता सा. देह भूमि स्वामी	400/1	0.121	0.027
17	मोलई, छोटा, पि. बासदेव जाति काछी पता सा. देह भूमि स्वामी	400/2	0.125	
18	बृजमोहन पि. रामजियावन जाति काछी पता सा. देह भूमि स्वामी	401/1/क	0.057	0.008
19	इन्द्रजीत रामपाल हृदयलाल सुरेश पि. बुध्दसेन जाति वानी पता सा. देह भूमि स्वामी	401/1/ख	0.024	
20	रामभरोषा पि. रामाधीन जाति वानी पता सा. देह भूमि स्वामी	402/1/क/1	0.004	
21	बृजमोहन पि. रामजियावन जाति काछी पता सा. देह भूमि स्वामी	402/1/क/2	0.057	0.009
22	इन्द्रजीत रामपाल हृदयलाल सुरेश पि. बुध्दसेन जाति वानी पता सा. देह भूमि स्वामी	402/1/ख	0.020	
23	बृजमोहन पि. रामजियावन जाति काछी पता सा. देह भूमि स्वामी	410/1/क	0.093	0.012
24	इन्द्रजीत रामपाल हृदयलाल सुरेश पि. बुध्दसेन जाति वानी पता सा. देह भूमि स्वामी	410/1/ख	0.032	
25	बृजमोहन पि. रामजियावन जाति काछी पता सा. देह भूमि स्वामी	411/1/क	0.113	0.015
26	इन्द्रजीत रामपाल हृदयलाल सुरेश पि. बुध्दसेन जाति वानी पता सा. देह भूमि स्वामी	411/1/ख	0.036	
27	रामस्वरूप पि. रामाधीन जाति काछी पता सा. देह भूमि स्वामी	418	0.045	0.001
28	रामस्वरूप पि. रामाधीन जाति काछी पता सा. देह भूमि स्वामी	355/1	0.121	0.020
29	रजई पि. रामाधीन जाति काछी पता सा. देह भूमि स्वामी	355/2	0.029	
30	श्रीनिवास पि. मंगल काछी मन्दिना प्रसाद पि. मंगल काछी जाति काछी पता सा. देह भूमि स्वामी	354	0.097	0.009
31	रामस्वरूप पि. रामाधीन जाति काछी पता सा. देह भूमि स्वामी	353	0.235	0.023

32	बालगोविन्द, बाल्मीक रामनिधि पि. रामयतन जाति काछी पता सा. देह भूमि स्वामी	343	0.170	0.010
33	कौशल प्रसाद, मुन्ना, विश्राम पि. जमुना, म. वेवा. जमुना जाति काछी पता सा. देह भूमि स्वामी	344	0.077	0.004
34	कौशल प्रसाद, मुन्ना, विश्राम पि. जमुना, म. वेवा. जमुना जाति काछी पता सा. देह भूमि स्वामी	341	0.324	0.034
35	बालगोविन्द, बाल्मीक रामनिधि पि. रामयतन, भगवत, रामरतन, पि. रामकुमार, सम्पति प्रसाद पि. रामजियावन, जाति काछी पता सा. देह भूमि स्वामी	332	0.372	0.026
36	शुकर उदयभान छठिलाल पि. जग्गू जाति काछी पता सा. देह भूमि स्वामी	334	0.121	0.021
37	शुकर उदयभान छठिलाल पि. जग्गू जाति काछी पता सा. देह भूमि स्वामी	208	0.243	0.009
38	रजई पि. रामाधीन जाति काछी पता सा. देह भूमि स्वामी	335	0.125	0.003
39	राधिका, पि. जमुना रामाधार गोविन्द रामसलोन पि. विन्धेश्वरी जाति काछी पता सा. देह भूमि स्वामी	207	0.174	0.022
40	राधिका, पि. जमुना रामाधार गोविन्द रामसलोन पि. विन्धेश्वरी जाति काछी पता सा. देह भूमि स्वामी	206	0.227	0.020
41	राधिका, पि. जमुना रामाधार गोविन्द रामसलोन पि. विन्धेश्वरी जाति काछी पता सा. देह भूमि स्वामी	205	0.202	0.018
42	शुकर उदयभान छठिलाल पि. जग्गू जाति काछी पता सा. देह भूमि स्वामी	204/1	0.049	
43	रामकिशोर पि. रमई राजधर झूठी मुन्नी निचुआ पि. रामकशल रामदलार पि. ईश्वरदीन जाति काछी पता सा. देह भूमि स्वामी	204/2	0.048	0.010
44	शुकर उदयभान छठिलाल पि. जग्गू जाति काछी पता सा. देह भूमि स्वामी	200/1	0.251	0.022
45	शुकर उदयभान छठिलाल पि. जग्गू जाति काछी पता सा. देह भूमि स्वामी	200/2	0.081	
46	सरोजकुमार पि. राजनारायण देवनारायण पि. चन्द्रभान जाति बा. पता सा. देह भूमि स्वामी	201	0.526	0.038
47	गोमती देवी पत्नी इन्द्रमणि जाति बा. पता सा. देह भूमि स्वामी	195	0.510	0.036
48	गोविन्द प्रसाद पि. बलदेव प्रसाद जाति बा. पता सा. देह भूमि स्वामी	1647/1/195	0.595	0.036
49	राजेश्वरी प्रसाद पि. बलदेव प्रसाद जाति बा. पता सा. देह भूमि स्वामी	1647/2/195	0.061	
50	गोविन्द प्रसाद पि. बलदेव प्रसाद जाति बा. पता सा. देह भूमि स्वामी	194/1	0.397	
51	राजेश्वरी प्रसाद पि. बलदेव प्रसाद जाति बा. पता सा. देह भूमि स्वामी	194/2	0.304	0.064
52	रामसुख, पि. चन्द्रशेखर प्रसाद जाति बा. पता सा. सिगटी भूमि स्वामी	194/3/क	0.224	
53	रमाशंकर पि. सकषण प्रसाद जाति बा. पता सा. सिगटी भूमि स्वामी	194/3/ख	0.157	
54	राजेंद्रमणि बैकन्ठ त्रिवेणी गौसप्रसाद पि. जनार्दन प्रसाद जाति बा. पता सा. सिगटी भूमि स्वामी	11/1/क	0.288	0.003

55	छेदीलाल पि.रामदीन जाति ब्रा. पता सा.सिगटी भूमि स्वामी	11/1/ख	0.036	
56	मोतीलाल पि.बिंशेपर राम जाति ब्रा. पता सा.सिगटी भूमि स्वामी	11/2/क	0.202	
57	छेदीलाल पि.रामदीन जाति ब्रा. पता सा.सिगटी भूमि स्वामी	11/2/ख	0.016	
58	छेदीलाल पि.रामदीन जाति ब्रा. पता सा.सिगटी भूमि स्वामी	11/3	0.219	
59	मोतीलाल पि.बिंशेपर राम जाति ब्रा. पता सा.सिगटी भूमि स्वामी	11/4	0.219	
60	राजेश्वरी पि.बन्देवराम जाति ब्रा. पता सा.देह भूमि स्वामी	11/5	0.324	
61	रामसुख, पि.चन्द्रशेखर प्रसाद जाति ब्रा. पता सा.सिगटी भूमि स्वामी	12/1	0.121	
62	माशकर पि. सकषेण प्रसाद जाति ब्रा. पता सा.सिगटी भूमि स्वामी	12/2	0.186	
63	राजीव लोचन काशी प्रसाद पि. विन्धेश्वरी पवन कुमार देवेन्द्र कुमार पि. योगेश्वर प्रसाद जाति ब्रा. पता सा.सिगटी भूमि स्वामी	12/3	0.405	0.100
64	देवीचरण पि. रघुनाथ प्रसाद जाति ब्रा. पता सा.सिगटी भूमि स्वामी	12/4	0.809	
65	देवीचरण पि. रघुनाथ प्रसाद जाति ब्रा. पता सा.सिगटी भूमि स्वामी	12/5	0.355	
66	त्रिवेणी प्रसाद पि.जनादेन प्रसाद जाति ब्रा. पता सा.सिगटी भूमि स्वामी	10	0.737	0.009
67	त्रिवेणी प्रसाद पि.बच्चू राम जाति ब्रा. पता सा.कसियार गाँव भूमि स्वामी	8/1	0.243	
68	देवशरण पि.बैजनाथ प्रसाद जाति ब्रा. पता सा. कसियारगाँव भूमि स्वामी	8/2/क	0.291	0.078
69	प्रकाशनारायण पि.चन्द्रभान राम जाति ब्रा. पता सा.सिगटी भूमि स्वामी	8/2/ख	0.647	
70	मथुरा प्रसाद पि.विशेषराम जाति ब्रा. पता सा. कसियार गाँव भूमि स्वामी	2/1/क	0.717	
71	रामाधार पि. विनायक प्रसाद जाति ब्रा. पता सा. कसियार गाँव भूमि स्वामी	2/1/ख	0.134	0.036
72	त्रिवेणी प्रसाद पि.बच्चू राम जाति ब्रा. पता सा. कसियार गाँव भूमि स्वामी	2/2	0.150	
	(अ) निजी पट्टे की भूमि का योग-	72 किता	14.506	0.838
1	शासकीय रास्ता	336	0.125	0.004
2	शासकीय नाला	9	0.299	0.004
	(ब) म. प्र. शासन की भूमि का योग-	2 किता	0.424	0.008
	अ + ब का योग-	कुल 74 किता	14.930	0.846

क्र. 422-भू-अर्जन-कार्य-18-19.—

मऊगंज, दिनांक 1 फरवरी 2019

प्रारूप-ख
(नियम-5 का उपनियम (2) देखिए)

अतएव राज्य सरकार को भूमिगत पाइप लाइन, केबल एवं डक्ट बिछाने के प्रयोजन के लिए यह आवश्यक प्रतीत होता है कि उस भूमि में, जिसमें भूमिगत पाइप लाइन, केबल एवं डक्ट बिछाये जाने का प्रस्ताव है, जो इस अधिसूचना से संलग्न अनुसूची में वर्णित है, उपयोग के अधिकार का अर्जन किया जाए।

अतएव, मध्यप्रदेश भूमिगत पाइप लाइन, केबल एवं डक्ट (भूमि के उपयोक्ता के अधिकारों का अर्जन) अधिनियम, 2013 (क्रमांक 5 सन् 2013) की धारा 3 की उपधारा (1) द्वारा प्रदत्त शक्तियों को प्रयोग में लाते हुए, राज्य सरकार, उसमें उपयोग के अधिकार का अर्जन करने के अपने आशय की घोषणा करती है।

कोई व्यक्ति जो उक्त अनुसूची में वर्णित भूमि में हितबद्ध है, उस तारीख से जिसको उक्त अधिनियम की धारा 3 की उपधारा (1) के अधीन अधिसूचना राजपत्र में प्रकाशित होती है, इक्कीस दिवस के भीतर भूमि के नीचे पाइप लाइन, केबल एवं डक्ट बिछाये जाने के संबंध में किसी को कोई आपत्ति हो तो अनुविभागीय अधिकारी (रा.) एवं सक्षम प्राधिकारी भू-अर्जन एवं पुनर्वास तहसील-मऊगंज, जिला-रीवा को लिखित में भेज सकेगा।

अनुसूची

अनुक्रमांक	ग्राम का नाम/पटवारी हल्का क्रमांक	भूमिस्वामी/अधिभोगी का नाम	खसरा क्रमांक	कुल क्षेत्र (हेक्टेयर में)	भूमिगत पाइप लाइन, केबल एवं डक्ट बिछाने के अधिकार के लिये अपेक्षित भूमि (हेक्टेयर में)
1	2	3	4	5	6
1	नौदिया-555, पटवारी हल्का 06 नौदिया, रा.नि.म. देवतालाब, तहसील-मऊगंज	रामलाल पिता नबदी राम पता निवासी ग्राम ग्राम भूमि स्वामी	980	0.332	0.021
2		रामयस पिता नबदोराम पता निवासी ग्राम भूमि स्वामी	990	0.250	0.026
3		बूदी पिता तिलकधारी उ फ कनका काछी पता निवासी ग्राम भूमि स्वामी	991	0.393	0.028
4		पुष्पराम पिता श्रीनिवास ना बली पिता श्रीनिवास पता निवासी ग्राम भूमि स्वामी	994	0.405	0.029
5		सोनिया पत्नी जगदीश, नीलेश राजेश पिता जगदीश इन्द्रभान पिता दुर्गा मल्ली बेवा रामस्वरूप राज पिता रामस्वरूप किरण बेवा बेवा सुरेश सुकीर्ति पत्नी सुरेशभैयालाल पिता कमला म कशिलया बेवा कमला मोतीलाल बल्देव रामगोपाल पिता मंगलदीन कर्मा पता निवासी ग्राम भूमि स्वामी	996	0.121	0.024
6		मोतीलालपिता मंगलदीन पता निवासी ग्राम भूमि स्वामी	998	0.174	0.032
7		बल्देव पिता मंगलदीन कर्मा पता निवासी ग्राम भूमि स्वामी	1007	0.077	0.013

8	राजराखन पिता विदयार्थी छोटेलाल पिता रधिका प्रसाद कर्मी पता निवासी ग्राम भूमि भूमि स्वामी	2060	0.121	0.010
9	श्रीमती शिवकली पति राजभान लोहार पता निवासी ग्राम भूमि स्वामी	2065	0.125	0.026
10	मनराज, पिता ठाकरदीन म् कान्ती पति शिवशंकर म् दिरगजिया पति शिवराज राम राम लखन रामसलोने हीरा लाल पिता मुनिराजम् गेदाकली पति कशिष्ट सुखचैन पिता वशिष्ट भगवतबंदी पिता तिलकधारी जोखू पिता रामसुन्दर चौरसिया पिता श्यामलाल काशी पिता मंगला पता निवासी ग्राम 1/12 भाग भूमि स्वामी	2061	0.199	0.019
11	राजराखन पिता विदयार्थी छोटेलाल पिता रधिका प्रसाद कर्मी पता निवासी ग्राम भूमि भूमि स्वामी	2060	0.121	0.031
12	वसुधा पिता शोभनाथ कर्मी पता निवासी ग्राम भूमि स्वामी	1445	0.020	0.005
13	मैयालाल पिता केमला म् कशील्या बेवा केमला कुर्मी पता निवासी ग्राम भूमि स्वामी	1522	0.587	0.067
14	रामनिधि पिता राजमणि कर्मी पता निवासी ग्राम भूमि स्वामी	1500	0.284	0.031
15	अगद पिता राजकिशोर कर्मी पता निवासी ग्राम भूमि स्वामी	1498	0.137	0.017
16	रामसिपाही पिता रामधनी म् स्किमनिया बेवा बेवा रामगरीब अवधलाल तनय रामगरीब व कर्मी पता निवासी ग्राम भूमि स्वामी	1497	0.202	0.012
17	सत्यभान सत्यनारायण पिता रामलाल म् 0 तेरसी बेवा रामसखा जगदीश यजनारायण गेंदलाल पिता रामसखा आशा पत्नी रामसखा कर्मी पता निवासी ग्राम भूमि स्वामी	1495	0.138	0.036
18	राजकुमार पिता गिरजा कर्मी पता निवासी ग्राम भूमि स्वामी	1470	0.142	0.021
19	अरुण कुमार पिता राजकिशोर कर्मी पता निवासी ग्राम भूमि स्वामी	1471	0.114	0.023
20	राजमणि पिता गेवी कर्मी पता निवासी ग्राम ग्राम भूमि स्वामी	1450	0.021	0.004
21	गिरजा महावीर, पिता भगवानदीन कर्मी पता पता निवासी ग्राम भूमि स्वामी	1451	0.282	0.040
22	भीमसेन पिता शिवमगल जाति कर्मी पता निवासी ग्राम भूमि स्वामी	1453	0.057	0.011
23	शैलेन्द्र प्रसाद पिता सिद्धमनि पता सा भीटा भीटा तह हजूर भूमि स्वामी	1421	0.048	0.004
24	शैलेन्द्र प्रसाद पिता सिद्धमनि पता सा भीटा भीटा तह हजूर भूमि स्वामी	1420	0.361	0.012
25	शैलेन्द्र प्रसाद पिता सिद्धमनि पता सा भीटा भीटा तह हजूर भूमि स्वामी	1419	0.408	0.053
26	शैलेन्द्र प्रसाद पिता सिद्धमनि पता सा भीटा भीटा तह हजूर भूमि स्वामी	1413	0.457	0.004
27	रामलाल रामगोपाल अरुण कुमार सुनील कुमार पिता कन्हैयालाल कर्मी म् 0 छोहगी बेवा कन्हैयालाल कर्मी पता निवासी ग्राम भूमि स्वामी	1412	0.202	0.011
28	श्रीमती रीना पति गिरजा कर्मी पता निवासी निवासी ग्राम भूमि स्वामी	1293	0.101	0.031
29	जोखलाल महेन्द्र पिता रामखेलावन कर्मी पता निवासी ग्राम भूमि स्वामी	1294	0.375	0.001

30	जीखीलाल महेन्द्र पिता रामखेलावन कर्मी पता निवासी ग्राम भूमि स्वामी	1409	0.184	0.022
31	रामसेवक पिता रामकपाल पता निवासी ग्राम भूमि स्वामी	1408	0.154	0.022
32	रामसेवक पिता रामकपाल पता निवासी ग्राम भूमि स्वामी	1310	0.081	0.007
33	रामसेवक पिता रामकपाल पता निवासी ग्राम भूमि स्वामी	1309	0.413	0.026
34	रामसेवक पिता रामकपाल पता निवासी ग्राम भूमि स्वामी	1308	0.445	0.033
35	प्रहलाद पिता इन्द्रभान पटेल पता निवासी ग्राम भूमि स्वामी	1328	0.389	0.006
36	प्रहलाद पिता इन्द्रभान पटेल पता निवासी ग्राम भूमि स्वामी	1329/1	2.195	0.063
37	मनविश्राम पिता गंगा प्रसाद साह पता सा उरुआ भूमि स्वामी	1329/2	0.080	
38	मानवती पति तेजभान साह पता सा हटवा सौरहान भूमि स्वामी	1329/3	0.068	
39	गायत्री पति श्यामकिशोर सोनी सा अनन्तपुर, श्याम सुन्दर पिता रामविशाल सोनी पता निवासी ग्राम भूमि स्वामी	1329/4	0.040	
40	हरिहर पिता नबंदा कर्मी पता निवासी ग्राम भूमि स्वामी	1185	0.032	0.004
41	हरिहर पिता नबंदा कर्मी पता निवासी ग्राम भूमि स्वामी	1183	0.980	0.054
42	इन्द्रभान पिता नबंदा कर्मी पता निवासी ग्राम भूमि स्वामी	1184	0.979	0.024
43	ओम प्रकाश पिता बल्देव कर्मी पता निवासी ग्राम भूमि स्वामी	1182	0.162	0.008
44	सोनिया पत्नी जगदीश, नीलेश राजेश पिता जगदीश इन्द्रभान पिता दुर्गा मल्ली बेवा रामस्वरूप राज पिता रामस्वरूप किरण बेवा सुरेश सुकीर्ति पत्नी सुरेशभैयालाल पिता केमला म् कशिलया बेवा केमला मोतीलाल बल्देव रामगोपाल पिता मंगलदीन कर्मी पता निवासी ग्राम भूमि स्वामी	1181	0.190	0.020
45	मनरजुआ, बेवा रामऔतार रामानुज पिता रामऔतार कर्मी पता निवासी ग्राम भूमि स्वामी	1180	0.291	0.021
46	मोतीलाल पिता जानकी कर्मी पता निवासी ग्राम भूमि स्वामी	1190	0.729	0.007
47	मनिराज पिता ठाकुरदीन 1/3, रामलखन पिता मनिराज रामसलोना हीरालाल पिता मनिराजनाबा बली पिता मनिराज 1/3 म् कन्ती बेवा शिवशंकर 1/6 दिल रजुआ पति शिवराज कर्मी 1/6 पता निवासी ग्राम भूमि स्वामी	1191	0.360	0.026
48	मद्रिका पिता धनपति पता निवासी ग्राम भूमि स्वामी	1192	0.016	0.007
49	रामाश्रय पिता धनपत अहिर पता निवासी ग्राम भूमि स्वामी	1193	0.016	0.003
50	राजराखन पिता विदयार्थी छोटेलाल पिता रधिका प्रसाद कर्मी पता निवासी ग्राम भूमि स्वामी	562	0.138	0.009
51	मनिराज पिता जगदेव कर्मी पता निवासी ग्राम भूमि स्वामी	561	0.129	0.008

52	हरिश्चन्द्र त्रिवेणी पिता सुग्रीव परगिया बेवा सुग्रीव पता निवासी ग्राम भूमिस्वामी	560	0.191	0.014
53	हरिहर गोविन्द पिता रामाश्रय जाति कर्मी पता निवासी ग्राम भूमि स्वामी	554	0.081	0.010
54	धनूकधारी पिता महावीर कर्मी पता निवासी ग्राम भूमि स्वामी	555	0.292	0.020
55	इन्द्रलाल पिता रामसखा कर्मी पता निवासी ग्राम भूमि स्वामी	556	0.057	0.004
56	गिरजा महावीर, पिता भगवानदीन कर्मी पता पता निवासी ग्राम भूमि स्वामी	545	0.073	0.008
57	रामलाल पिता लक्ष्मिन कर्मी पता निवासी ग्राम भूमि स्वामी	544	0.036	0.003
58	रामगोपाल, पिता बैजनाथ श्रीमती जोखनी उर्फ तेरसी पत्नी राजेन्द्र प्रसाद पवन रेखा पूत्री राजेन्द्र प्रभुनाथ हर्षलाल हीरालाल जवाहरलाल पिता रामजियावन बजनन्दन इन्द्रलाल पिता हरिनाथ म् काली बेवा हरीनाथ 1/3 पन्नालाल रामायण पिता कदेर कदेर 1/12 कृष्ण पिता राधे 1/16 इन्द्रजीत पिता अयोध्या 1/6 पता निवासी ग्राम भूमि स्वामी	543	0.110	0.006
59	रामगोपाल, पिता बैजनाथ श्रीमती जोखनी उर्फ तेरसी पत्नी राजेन्द्र प्रसाद पवन रेखा पूत्री राजेन्द्र प्रभुनाथ हर्षलाल हीरालाल जवाहरलाल पिता रामजियावन बजनन्दन इन्द्रलाल पिता हरिनाथ म् काली बेवा हरीनाथ 1/3 पन्नालाल रामायण पिता कदेर कदेर 1/12 कृष्ण पिता राधे 1/16 इन्द्रजीत पिता अयोध्या 1/6 पता निवासी ग्राम भूमि स्वामी	541	0.233	0.013
60	गिरजा महावीर, पिता भगवानदीन कर्मी पता पता निवासी ग्राम भूमि स्वामी	542	0.156	0.019
61	रामनेवाज रामराज श्रीनिवास पिता गैवी पता निवासी ग्राम भूमि स्वामी	531	1.100	0.010
	(अ) निजी पट्टे की भूमि का योग-	61 किता	16.654	1.119
1	शासकीय नाला	1519	0.081	0.005
2	शासकीय रास्ता	1189	0.308	0.011
3	शासकीय रास्ता	1311	0.121	0.007
	(ब) म. प्र. शासन की भूमि का योग-	3 किता	0.510	0.023
	अ + ब का योग-	कुल 64 किता	17.164	1.142

क्र. 423-भू-अर्जन-कार्य-18-19.—

प्रारूप-ख
(नियम-5 का उपनियम (2) देखिए)

अतएव राज्य सरकार को भूमिगत पाइप लाइन, केबल एवं डक्ट बिछाने के प्रयोजन के लिए यह आवश्यक प्रतीत होता है कि उस भूमि में, जिसमें भूमिगत पाइप लाइन, केबल एवं डक्ट बिछाये जाने का प्रस्ताव है, जो इस अधिसूचना से संलग्न अनुसूची में वर्णित है, उपयोग के अधिकार का अर्जन किया जाए।

अतएव, मध्यप्रदेश भूमिगत पाइप लाइन, केबल एवं डक्ट (भूमि के उपयोक्ता के अधिकारों का अर्जन) अधिनियम, 2013 (क्रमांक 5 सन् 2013) की धारा 3 की उपधारा (1) द्वारा प्रदत्त शक्तियों को प्रयोग में लाते हुए, राज्य सरकार, उसमें उपयोग के अधिकार का अर्जन करने के अपने आशय की घोषणा करती है।

कोई व्यक्ति जो उक्त अनुसूची में वर्णित भूमि में हितबद्ध है, उस तारीख से जिसको उक्त अधिनियम की धारा 3 की उपधारा (1) के अधीन अधिसूचना राजपत्र में प्रकाशित होती है, इक्कीस दिवस के भीतर भूमि के नीचे पाइप लाइन, केबल एवं डक्ट बिछाये जाने के संबंध में किसी को कोई आपत्ति हो तो अनुविभागीय अधिकारी (रा.) एवं सक्षम प्राधिकारी भू-अर्जन एवं पुनर्वास तहसील-मऊगंज, जिला-रीवा को लिखित में भेज सकेगा।

अनुसूची

अनुक्रमांक	ग्राम का नाम/पटवारी हल्का क्रमांक	भूमिस्वामी/अधिभोगी का नाम	खसरा क्रमांक	कुल क्षेत्र (हेक्टेयर में)	भूमिगत पाइप लाइन, केबल एवं डक्ट बिछाने के अधिकार के लिये अपेक्षित भूमि (हेक्टेयर में)
1	2	3	4	5	6
1	मैरहा टोला-555,क, पटवारी हल्का 08 नौढ़िया, रा.नि.म. देवतालाब, तहसील-मऊगंज	रामसखा पिता रामजियावन कुर्मी पता निवासी ग्राम भूमि स्वामी	1522	0.231	0.024
2		लाला प्रसाद मनमोहन प्रसाद पिता रामखेलावन पता निवासी ग्राम भूमि स्वामी	1551	0.069	0.013
3		राजनारायण पिता नन्दकिशोर पता सा देह भूमि स्वामी	1550	0.041	0.005
4		बसन्तोपाल पिता उग्रभान कुर्मी पता निवासी ग्राम भूमि स्वामी	1533	0.040	0.006
5		रामसुमिरन चन्द्रशेखर पिता रामऔतार बढई पता निवासी ग्राम भूमि स्वामी	1547	0.129	0.012
6		रामसुमिरन चन्द्रशेखर पिता रामऔतार बढई पता निवासी ग्राम भूमि स्वामी	1545	0.162	0.016
7		विदेणी पिता रामनिहोर 1/2 रामलखन पिता रामनिहोर 1/2 कुर्मी पता निवासी ग्राम भूमि स्वामी	1544	0.085	0.008

8	रतिया जीजे वशपति 1/3 श्रीमती सिरमनिशा पात लक्ष्मण प्रसाद 1/3 केदार करण इन्द्रकली गजरतिया पिता रामप्रसाद 1/3 पता पता निवासी ग्राम भूमि स्वामी	1543	0.057	0.006
9	रतिया नाई पति वशपती कुर्मी पता निवासी ग्राम भूमि स्वामी	1542	0.032	0.007
10	शकर जानकी पिता रामस्वरूप कुर्मी पता सा देह भूमि स्वामी	1540	0.121	0.012
11	इन्द्रलाल पिता नन्दकिशोर कुर्मी पता सा देह देह भूमि स्वामी	1605	0.121	0.007
12	वशपती पिता रामदुलारे कुर्मी पता निवासी ग्राम भूमि स्वामी	1440	0.040	0.008
13	लाला प्रसाद मनमोहन प्रसाद पिता रामखेलावन पता निवासी ग्राम भूमि स्वामी	1439	0.081	0.006
14	मू० सिरमनिया पति लक्ष्मण प्रसाद कुर्मी पता निवासी ग्राम भूमि स्वामी	1437	0.041	0.006
15	लाल प्रसाद पिता रामखेलावन जाति ब्रा० पता पता निवासी ग्राम भूमि स्वामी	1438	0.158	0.012
16	रामप्रगास पिता गंगा प्रसाद पता निवासी ग्राम भूमि स्वामी	1436	0.198	0.019
17	राजेश पिता जगजाहिर जाति कुर्मी पता निवासी ग्राम भूमि स्वामी	1435	0.053	0.002
18	रामसमिरन चन्द्रशेखर पिता रामऔतार बढई पता निवासी ग्राम भूमि स्वामी	1432	0.061	0.010
19	रामसमिरन चन्द्रशेखर पिता रामऔतार बढई पता निवासी ग्राम भूमि स्वामी	1433	0.053	0.006
20	केदारनाथ पिता रामप्रताप कुर्मी पता सा देह भूमि स्वामी	1434	0.085	0.005
21	पुष्पेन्द्र पिता हीरालाल कुर्मी पता निवासी ग्राम भूमि स्वामी	1629	0.251	0.011
22	राजेश पिता जगजाहिर जाति कुर्मी पता निवासी ग्राम भूमि स्वामी	1364	0.101	0.011
23	पुष्पेन्द्र पिता हीरालाल कुर्मी पता निवासी ग्रामभूमि स्वामी	1363	0.130	0.003
24	कौशल प्रसाद पिता भरोसा घोषी पता निवासी ग्राम भूमि स्वामी	1362	0.065	0.001
25	गैदीनाथ काशी मंगलदीन पिता हब्बलाल कुर्मी पता निवासी ग्राम भूमि स्वामी	1368	0.117	0.010
26	रामबहोर तनय बृजवासी पता निवासी ग्राम भूमि स्वामी	1369	0.121	0.014
27	कमला प्रसाद पिता तिलकधारी कुर्मी पता निवासी ग्राम भूमि स्वामी	1356	0.134	0.014
28	श्याम बिहारी तनय काल काछी पता निवासी ग्राम भूमि स्वामी	1344	0.053	0.010
29	श्याम बिहारी तनय काल काछी पता निवासी ग्राम भूमि स्वामी	1343	0.040	0.001
30	रामसजीवन पिता वडी कुर्मी पता निवासी ग्राम भूमि स्वामी	1342	0.117	0.019
31	मनउआ पति शिवमगल रानी पति छोटेलाल कुर्मी पता निवासी ग्राम भूमि स्वामी	1340	0.081	0.015
32	कैलाश मथुरा पिता रामाश्रय कुर्मी पता निवासी ग्राम भूमि स्वामी	1031	0.129	0.001
33	भुअर सीता शरण पिता रामचन्द्र जाति कुर्मी कुर्मी पता निवासी ग्राम भूमि स्वामी	1339	0.077	0.006

34	श्यामलाल पिता हीरालाल कुर्मी पता निवासी ग्राम भूमि स्वामी	1032	0.093	0.010
35	कैलाश मथुरा पिता रामाश्रय कुर्मी पता निवासी ग्राम भूमि स्वामी	1033	0.061	0.012
36	बृजकिशोर गंगा प्रसाद नाथ प्रसाद अहिवरन पिता शंकर जानकी पिता रामस्वरूप पटेल 1/3 पता निवासी ग्राम भूमि स्वामी	1034	0.012	0.003
37	यजनारायण पिता नन्दकिशोर पता सा देह भूमि स्वामी	1039	0.089	0.012
38	दृगनाथ सुरेश प्रसाद रमेश कुमार दिनेश कुमार पिता लालता प्रसाद मै बेवा लालता कुर्मी पता निवासी ग्राम भूमि स्वामी	1042	0.113	0.014
39	श्यामलाल पिता हीरालाल कुर्मी पता निवासी ग्राम भूमि स्वामी	1044	0.097	0.005
40	श्री निवास पिता मल्लू कुर्मी पता निवासी ग्राम भूमि स्वामी	1045	0.057	0.001
41	वंशगोपाल रामस्वरूप छठिलाल पिता उग्रसेन कुर्मी पता निवासी ग्राम भूमि स्वामी	1046	0.052	0.008
42	श्यामलाल पिता हीरालाल कुर्मी पता निवासी ग्राम भूमि स्वामी	1049	0.049	0.011
43	बृजकिशोर गंगा प्रसाद नाथ प्रसाद अहिवरन पिता शंकर जानकीपिता रामस्वरूप पटेल 1/3 1/3 पता निवासी ग्राम भूमि स्वामी	1056	0.138	0.011
44	भगवानदीन विष्णु प्रसाद राममणी रामेश्वर पिता रामकृष्ण सीनी पता निवासी ग्राम भूमि भूमि स्वामी	1055	0.065	0.002
45	रामगोपाल रामप्रसन्न, रामकपाल रामनिधि पिता सुगीव मु कशिल्या बेवा सुगीवमु कशिल्या बेवा रामकपाल शेषमणि राजकुमार राजकुमार विनोद पिता रामकपाल कुर्मी पता पता निवासी ग्राम भूमि स्वामी	1057	0.283	0.011
46	हरिवंश पिता भानू कुर्मी पता सा देह भूमि स्वामी	1058	0.049	0.011
47	श्यामलाल पिता हीरालाल कुर्मी पता निवासी ग्राम भूमि स्वामी	1196	0.210	0.018
48	बृजकिशोर गंगा प्रसाद नाथ प्रसाद अहिवरन पिता शंकर जानकीपिता रामस्वरूप पटेल 1/3 1/3 पता निवासी ग्राम भूमि स्वामी	1194	0.069	0.001
49	यजनारायण पिता नन्दकिशोर पता सा देह भूमि स्वामी	1195	0.077	0.013
50	श्री निवास पिता मल्लू कुर्मी पता निवासी ग्रामभूमि स्वामी	1202	0.077	0.016
51	शंकर, बृजशंकर जानकी पिता रामस्वरूप कुर्मी पता निवासी ग्राम भूमि स्वामी	1203	0.097	0.015
52	रामसखा पिता रामजियावन कुर्मी पता निवासी ग्राम भूमि स्वामी	1207	0.109	0.016
53	रामसहोदर मनभरण पिता रामकरण कुर्मी पता निवासी ग्राम भूमि स्वामी	1208	0.085	0.015
54	राजमणि पिता दुलारे कुर्मी पता निवासी ग्राम ग्राम भूमि स्वामी	1209	0.053	0.005
55	रामसहोदर मनभरण पिता रामकरण कुर्मी पता निवासी ग्राम भूमि स्वामी	1210	0.028	0.001
56	रामरूप पिता उग्रभानू कुर्मी पता सा देह भूमि भूमि स्वामी	1179	0.409	0.017
	(अ) निजी पट्टे की भूमि का योग-	56 किता	5.646	0.534
	शासकीय रास्ता	1523	0.352	0.006
	(ब) म. प्र. शासन की भूमि का योग-	1 किता	0.352	0.006
	अ + ब का योग-	कुल 57 किता	5.998	0.540

क्र. 424-भू-अर्जन-कार्य-18-19.—

प्रारूप-ख
(नियम-5 का उपनियम (2) देखिए)

अतएव राज्य सरकार को भूमिगत पाइप लाइन, केबल एवं डक्ट बिछाने के प्रयोजन के लिए यह आवश्यक प्रतीत होता है कि उस भूमि में, जिसमें भूमिगत पाइप लाइन, केबल एवं डक्ट बिछाये जाने का प्रस्ताव है, जो इस अधिसूचना से संलग्न अनुसूची में वर्णित है, उपयोग के अधिकार का अर्जन किया जाए।

अतएव, मध्यप्रदेश भूमिगत पाइप लाइन, केबल एवं डक्ट (भूमि के उपयोक्ता के अधिकारों का अर्जन) अधिनियम, 2013 (क्रमांक 5 सन् 2013) की धारा 3 की उपधारा (1) द्वारा प्रदत्त शक्तियों को प्रयोग में लाते हुए, राज्य सरकार, उसमें उपयोग के अधिकार का अर्जन करने के अपने आशय की घोषणा करती है।

कोई व्यक्ति जो उक्त अनुसूची में वर्णित भूमि में हितबद्ध है, उस तारीख से जिसको उक्त अधिनियम की धारा 3 की उपधारा (1) के अधीन अधिसूचना राजपत्र में प्रकाशित होती है, इक्कीस दिवस के भीतर भूमि के नीचे पाइप लाइन, केबल एवं डक्ट बिछाये जाने के संबंध में किसी को कोई आपत्ति हो तो अनुविभागीय अधिकारी (रा.) एवं सक्षम प्राधिकारी भू-अर्जन एवं पुनर्वास तहसील-त्योथर, जिला-रीवा को लिखित में भेज सकेगा।

अनुसूची

अनुक्रम क्रमांक	ग्राम का नाम/पटवारी हल्का क्रमांक	भूमिस्वामी/अधिमोगी का नाम	खसरा क्रमांक	कुल क्षेत्र (हेक्टेयर में)	भूमिगत पाइप लाइन, केबल एवं डक्ट बिछाने के अधिकार के लिये अपेक्षित भूमि (हेक्टेयर में)
1	2	3	4	5	6
1	गंगतीरा-126 पटवारी हल्का 33 कटरा, जिला.म. चाक, तहसील-त्योथर	रामगोपाल पिता सिद्धनाथ जाति ब्रा. पता सा.देह भूमि स्वामी	377/1	2.428	0.167
2		साधूलाल, कमलेश्वर पिता विनायक प्रसाद पता पता सा. पहिलकर भूमि स्वामी	377/2	6.483	
3		बाल्मीक पिता रामगोपाल ब्रा. पता सा.देह भूमि स्वामी	377/3	0.607	
4		शिवकुमार पिता रामगोपाल ब्रा. पता सा.देह भूमि स्वामी	377/4	0.607	
5		दिनेश कुमार पिता रामगोपाल ब्रा. पता सा.देह सा.देह भूमि स्वामी	377/5	0.607	
6		उत्तम कुमार पिता रामभिलास ब्रा पता निवासी ग्राम भूमि स्वामी	368	0.854	0.052
7		प्रेमशंकर पिता अयोध्या प्रसाद जाति ब्रा. पता सा.गंगतीरा भूमि स्वामी	369/1	0.129	0.010
8		छेदीलाल राममिलन रामसुशील भक्त प्रहलाद पिता आदा प्रसाद ब्रा.पता सा.देह भूमिस्वामी	369/2	0.129	
9		जैमती पति मोतीलाल सतीष कुमार पिता मोतीलाल पता सा.देह भूमि स्वामी	367/1	1.060	0.057

10	जैमती पति मोतीलाल सतीष कुमार पिता मोतीलाल पता सा.देह भूमि स्वामी	367/2	0.097	
11	भूपेन्द्र पिता राजेश्वरी प्रसाद ब्रा. पता सा.देह भूमि स्वामी	367/3/क/1	0.128	
12	नरेन्द्र पिता राजेश्वरी प्रसाद ब्रा. पता सा.देह भूमि स्वामी	367/3/क/2	0.127	
13	प्रियलेश प्रसाद पिता विहारीलाल ब्रा. पता सा.देह भूमि स्वामी	367/3/ख	0.255	
14	चंद्रवती पति सतानंद अशोक कुमार उमेश कुमार पिता सतानंद ब्रा. पता सा.देह भूमि स्वामी	367/4	0.526	
15	रामाश्रय पिता सरयू प्रसाद ब्रा. पता सा.देह भूमि स्वामी	367/5	0.567	
16	रामलाल पिता कौशल प्रसाद ब्रा. पता सा.देह भूमि स्वामी	367/6	0.246	
17	रामबदन पिता कौशल प्रसाद ब्रा. पता निवासी निवासी ग्राम भूमि स्वामी	367/7	0.074	
18	राजेन्द्र प्रसाद पिता कौशल प्रसाद ब्रा. पता निवासी ग्राम भूमि स्वामी	367/8	0.222	
19	लालजी पिता कौशल प्रसाद ब्रा. पता निवासी ग्राम भूमि स्वामी	367/9	0.263	
20	लालजी पिता कौशल प्रसाद ब्रा. पता निवासी ग्राम भूमि स्वामी	367/10	0.825	
21	म.सतोषबाई देवा इन्द्रदेव, अम्बिका, शिला भोलेशंकर, नीलेश्वर पिता इन्द्रदेव 1/2 भाग भूमि स्वामी रामचन्द्र पिता शिष्टधर जाति ब्रा. पता सा.देह 1/2 भाग भूमि स्वामी	370	0.683	0.033
22	रामलोचन, रामशिरोमणि रामसिपाही, विश्वनाथ पि. रामगरीब, रामऔतार पि.मंगल जाति ब्रा. पता सा.देह भूमि स्वामी	372	0.546	0.025
23	रामरहीश, रामशिरोमणि पिता जमूना भूमि स्वामी	343/1	0.376	0.046
24	सुरेश पिता कौशल प्रसाद गलाबती पति सुरेशमणि ब्रा० पता निवासी ग्राम भूमि स्वामी	343/2	0.373	
	(अ) निजी पट्टे की भूमि का योग-	24 किता	18.212	0.390
	(ब) म. प्र. शासन की भूमि का योग-		0.000	0.000
	अ + ब का योग-	कुल 24 किता	18.212	0.390

क्र. 425-भू-अर्जन-कार्य-18-19.—

प्रारूप-ख
(नियम-5 का उपनियम (2) देखिए)

अतएव राज्य सरकार को भूमिगत पाइप लाइन, केबल एवं डक्ट बिछाने के प्रयोजन के लिए यह आवश्यक प्रतीत होता है कि उस भूमि में, जिसमें भूमिगत पाइप लाइन, केबल एवं डक्ट बिछाये जाने का प्रस्ताव है, जो इस अधिसूचना से संलग्न अनुसूची में वर्णित है, उपयोग के अधिकार का अर्जन किया जाए।

अतएव, मध्यप्रदेश भूमिगत पाइप लाइन, केबल एवं डक्ट (भूमि के उपयोक्ता के अधिकारों का अर्जन) अधिनियम, 2013 (क्रमांक 5 सन् 2013) की धारा 3 की उपधारा (1) द्वारा प्रदत्त शक्तियों को प्रयोग में लाते हुए, राज्य सरकार, उसमें उपयोग के अधिकार का अर्जन करने के अपने आशय की घोषणा करती है।

कोई व्यक्ति जो उक्त अनुसूची में वर्णित भूमि में हितबद्ध है, उस तारीख से जिसको उक्त अधिनियम की धारा 3 की उपधारा (1) के अधीन अधिसूचना राजपत्र में प्रकाशित होती है, इक्कीस दिवस के भीतर भूमि के नीचे पाइप लाइन, केबल एवं डक्ट बिछाये जाने के संबंध में किसी को कोई आपत्ति हो तो अनुविभागीय अधिकारी (रा.) एवं सक्षम प्राधिकारी भू-अर्जन एवं पुनर्वास तहसील-नईगढ़ी, जिला-रीवा को लिखित में भेज सकेगा।

अनुसूची

अनुक्रमांक	ग्राम का नाम/पटवारी हल्का क्रमांक	भूमिस्वामी/अधिभोगी का नाम	खसरा क्रमांक	कुल क्षेत्र (हेक्टेयर में)	भूमिगत पाइप लाइन, केबल एवं डक्ट बिछाने के अधिकार के लिये अपेक्षित भूमि (हेक्टेयर में)
1	2	3	4	5	6
1	खर्वा 189 पटवारी हल्का 26 हडिया, रा.नि.म. खर्वा, तहसील-नईगढ़ी	पुष्पेश माता रमादेवी पति लक्ष्मिन प्रसाद जाति बा.पता सा.देह भूमि स्वामी	41/1	0.292	0.035
2		बल्देव प्रसाद पि.महादेवराम जगजाहिर प्रसाद शलिकराम पि.सूर्यदीन जाति बा. पता सा.देह भूमि स्वामी	41/2	0.170	
3		अमन कुमार पिता रमेश कुमार सरक्षक गायत्री देवी पति रमेश कुमार जाति बा. पता सा.देह भूमि स्वामी	39/1	0.129	0.001
4		रमाशकर पि.तीरथप्रसाद जाति बा. पता सा.देह भूमि स्वामी	39/2	0.125	
5		लक्ष्मीकान्त पि.तीरथप्रसाद जाति बा. पता सा.देह भूमि स्वामी	39/3	0.129	
6		रामसशील पि.तीरथप्रसाद जाति बा. पता सा.देह सा.देह भूमि स्वामी	39/4	0.129	
7		प्रदीप कुमार, सदीप कुमार पि.नारेन्द प्रसाद जाति बा. पता सा.देह भूमि स्वामी	39/5	0.729	
8		सुरेश कुमार पि.चक्रधारीराम जाति बा. पता सा.वेल्हा/742 भूमि स्वामी	40/1/क/1	0.445	0.054
9		उमेश कुमार पि.जगदीश प्रसाद जाति बा. पता सा.वेल्हा/742 भूमि स्वामी	40/1/क/2	0.148	

10	रजनीश कुमार पि.जगदीश प्रसाद जाति बा. पता सा.वेलहा742 भूमि स्वामी	40/1/क/3	0.148	
11	अभिषेक पि.जगदीश प्रसाद जाति बा. पता सा.वेलहा742 भूमि स्वामी	40/1/क/4	0.149	
12	चन्द्रदेव महेन्द्रप्रसाद पि.रामप्रताप मु.अरुन्धती वेवा रामप्रताप जाति बा. पता सा.देह भूमि स्वामी	40/1/ख	0.045	
13	म.पचवती वेवा धर्मनारायण वेदप्रकाश पि.धर्मनारायण जाति बा. पता सा.देह भूमि स्वामी	40/2	0.405	
14	रामलखन, रामयश रामभवन रामदश रामनिधि पि.श्रीकान्त जाति बा. पता सा.देह भूमि स्वामी	26/1	0.198	0.028
15	प्रदीप कुमार, सदीप कुमार पि.नारेन्द्र प्रसाद जाति बा. पता सा.देह भूमि स्वामी	26/2	0.121	
16	रामलखन, रामयश रामभवन रामदश रामनिधि पि.श्रीकान्त जाति बा. पता सा.देह भूमि स्वामी	27/1	0.134	0.013
17	प्रदीप कुमार, सदीप कुमार पि.नारेन्द्र प्रसाद जाति बा. पता सा.देह भूमि स्वामी	27/2	0.101	
18	रामकृशल जयनेन्द्रकुमार राजेश्वरीप्रसाद उपेन्द्रकुमार पि.रामप्रसाद जाति बा. पता सा.देह सा.देह भूमि स्वामी	22/1	0.146	
19	सत्यशरन पि.कृष्णराम जाति बा. पता सा.देह भूमि स्वामी	22/2	0.093	0.039
20	चन्द्रदेव महेन्द्रप्रसाद पि.रामप्रताप मु.वेवा अरुणाधन्धि पति रामप्रताप जाति बा. पता सा.देह भूमि स्वामी	22/3	0.263	
21	लज्जावती पति प्रभुनाथराम जाति बा. पता सा.नीवी545 भूमि स्वामी	16/1	1.466	
22	श्रीमती यशोदादेवी पति रामसजीवन जाति बा. पता सा. देह भूमि स्वामी	16/2	0.101	0.060
23	शशिभूषण पि.रामसजीवन जाति बा. पता सा.देह सा.देह भूमि स्वामी	16/3	0.283	
	(अ) निजी पट्टे की भूमि का योग-	23 कित्ता	5.949	0.230
1	शासकीय	18	0.308	0.004
	(ब) म. प्र. शासन की भूमि का योग-	1 कित्ता	0.308	0.004
	अ + ब का योग-	कुल 24 कित्ता	6.257	0.234

क्र. 426-भू-अर्जन-कार्य-18-19.—

प्रारूप-ख
(नियम-5 का उपनियम (2) देखिए)

अतएव राज्य सरकार को भूमिगत पाइप लाइन, केबल एवं डक्ट बिछाने के प्रयोजन के लिए यह आवश्यक प्रतीत होता है कि उस भूमि में, जिसमें भूमिगत पाइप लाइन, केबल एवं डक्ट बिछाये जाने का प्रस्ताव है, जो इस अधिसूचना से संलग्न अनुसूची में वर्णित है, उपयोग के अधिकार का अर्जन किया जाए।

अतएव, मध्यप्रदेश भूमिगत पाइप लाइन, केबल एवं डक्ट (भूमि के उपयोक्ता के अधिकारों का अर्जन) अधिनियम, 2013 (क्रमांक 5 सन् 2013) की धारा 3 की उपधारा (1) द्वारा प्रदत्त शक्तियों को प्रयोग में लाते हुए, राज्य सरकार, उसमें उपयोग के अधिकार का अर्जन करने के अपने आशय की घोषणा करती है।

कोई व्यक्ति जो उक्त अनुसूची में वर्णित भूमि में हितबद्ध है, उस तारीख से जिसको उक्त अधिनियम की धारा 3 की उपधारा (1) के अधीन अधिसूचना राजपत्र में प्रकाशित होती है, इक्कीस दिवस के भीतर भूमि के नीचे पाइप लाइन, केबल एवं डक्ट बिछाये जाने के संबंध में किसी को कोई आपत्ति हो तो अनुविभागीय अधिकारी (रा.) एवं सक्षम प्राधिकारी भू-अर्जन एवं पुनर्वास तहसील-नईगढ़ी, जिला-रीवा को लिखित में भेज सकेगा।

अनुसूची

अनुक्रमांक	ग्राम का नाम/पटवारी हल्का क्रमांक	भूमिस्वामी/अधिमोगी का नाम	खसरा क्रमांक	कुल क्षेत्र (हेक्टेयर में)	भूमिगत पाइप लाइन, केबल एवं डक्ट बिछाने के अधिकार के लिये अपेक्षित भूमि (हेक्टेयर में)
1	2	3	4	5	6
1	खर्सा-177 पटवारी हल्का 16 खर्सा, रा.नि.म. खर्सा, तहसील-नईगढ़ी	देवकी रमनपि. रघुनाथ प्रसाद जाति बा. पता निवासी ग्राम नीवी 545 भूमि स्वामी	41	0.081	0.002
2		मिथिलेश कुमार पि. सुदर्शन प्रसाद जाति बा. पता सा.खर्सा 185 भूमि स्वामी	40	0.089	0.014
3		मिथिलेश कुमार पि. सुदर्शन प्रसाद जाति बा. पता सा.खर्सा 185 भूमि स्वामी	10	1.064	0.007
4		मिथिलेश कुमार पि. सुदर्शन प्रसाद जाति बा. पता सा.खर्सा 185 भूमि स्वामी	11	0.113	0.005
5		मिथिलेश कुमार पि. सुदर्शन प्रसाद जाति बा. पता सा.खर्सा 185 भूमि स्वामी	39/1 श.ख.नं.39/2	0.134	0.011
6		मिथिलेश कुमार पि. सुदर्शन प्रसाद जाति बा. पता सा.खर्सा 185 भूमि स्वामी	39/2	0.069	
7		भूरेश प्रसाद पि. महेश्वराम जाति बा.पता सा.डिलहा भूमि स्वामी	36	0.291	0.022
8		रामनिवास,अरुण कुमार पि.सूर्यमणि जाति बा. गा. पता सा.नीवी 545 भूमि स्वामी	35/1	0.117	0.018
9		जगदीशप्रसाद पि.सूर्यमणि जाति बा. पता सा.नीवी 545 भूमि स्वामी	35/2	0.154	

10	सुखदेव प्रसाद पिता रामानन्द पटेल जाति कमी पता सा.कंचनपुर भूमि स्वामी	14/1	0.105	0.030
11	मं.काली देवा रामकपाल जाति कमी पता सा.कंचन पुर भूमि स्वामी	14/2	0.150	
12	मिथिलेश कुमार पि. सुदेशन प्रसाद जाति ब्रा. पता सा.खरो 185 भूमि स्वामी	19	0.717	0.041
13	भूयंमणि पिता गोकुल प्रसाद मू देवा गोकुलराम मू देवा समिधा पति चंद्रमणि प्रसाद प्रसाद 1/2 शिष्टधर पिता रामवतार मू देवा देवकी पति ओंकारनाथ मूनिमहेश अवधेश प्रसाद पिता ओंकारनाथ मू देवा गोमती पति तुंगनाथ रावेद्रकुमार राकेश कुमार सन्तोश कुमार पिता तुंगनाथ मू देवा रामावतार जाति ब्रा० पता निवासी ग्राम नीबी 545 भूमि स्वामी	20	0.821	0.010
14	भूयंमणि पिता गोकुलराम ब्रा० जाति ब्रा० पता सा०देह भूमि स्वामी	18/1	0.109	0.001
15	रामभवन, रामनेवाज पि.रामशेरोमणि जाति ब्रा. ब्रा. पता सा.देह भूमि स्वामी	18/2	0.129	
16	रामनाथ पि.रामावतार जाति कमी पता सा.कंचनपुर भूमि स्वामी	18/3	0.263	
17	दुर्धटिया पति राजमणि कमी पता सा. कंचनपुर भूमि स्वामी	18/4	0.101	
18	लक्ष्मण प्रसाद पि.रंगनाथ जाति ब्रा. पता भा.डिलहा भूमि स्वामी	21/1/क	0.053	0.034
19	बलसिया पति माधवप्रसाद जाति कमी पता कंचन पर भूमि स्वामी	21/1/ख	0.053	
20	दुर्धटिया पति राजमणि जाति कमी पता सा.कंचन पर भूमि स्वामी	21/2	0.202	
21	बलसिया पति माधवप्रसाद जाति कमी पता कंचन पर भूमि स्वामी	21/3	0.109	
22	भूयंमणि पिता गोकुल प्रसाद मू देवा गोकुलराम गोकुलराम मू देवा समिधा पति चंद्रमणि प्रसाद प्रसाद 1/2 शिष्टधर पिता रामवतार मू देवा देवकी पति ओंकारनाथ मूनिमहेश अवधेश प्रसाद पिता ओंकारनाथ मू देवा गोमती पति तुंगनाथ रावेद्र कुमार राकेश कुमार सन्तोश कुमार पिता तुंगनाथ मू देवा रामावतार जाति जाति ब्रा० पता निवासी ग्राम नीबी 545 भूमि स्वामी	22	0.231	0.020
	(अ) निजी पट्टे की भूमि का योग--	22 किता	5.155	0.215
	(ब) स. प्र. शासन की भूमि का योग--		0.000	0.000
	अ + ब का योग--	कुल 22 किता	5.155	0.215

क्र. 427-भू-अर्जन-कार्य-18-19.—

प्रारूप—ख
(नियम-5 का उपनियम (2) देखिए)

अतएव राज्य सरकार को भूमिगत पाइप लाइन, केबल एवं डक्ट बिछाने के प्रयोजन के लिए यह आवश्यक प्रतीत होता है कि उस भूमि में, जिसमें भूमिगत पाइप लाइन, केबल एवं डक्ट बिछाये जाने का प्रस्ताव है, जो इस अधिसूचना से संलग्न अनुसूची में वर्णित है, उपयोग के अधिकार का अर्जन किया जाए।

अतएव, मध्यप्रदेश भूमिगत पाइप लाइन, केबल एवं डक्ट (भूमि के उपयोक्ता के अधिकारों का अर्जन) अधिनियम, 2013 (क्रमांक 5 सन् 2013) की धारा 3 की उपधारा (1) द्वारा प्रदत्त शक्तियों को प्रयोग में लाते हुए, राज्य सरकार, उसमें उपयोग के अधिकार का अर्जन करने के अपने आशय की घोषणा करती है।

कोई व्यक्ति जो उक्त अनुसूची में वर्णित भूमि में हितबद्ध है, उस तारीख से जिसको उक्त अधिनियम की धारा 3 की उपधारा (1) के अधीन अधिसूचना राजपत्र में प्रकाशित होती है, इक्कीस दिवस के भीतर भूमि के नीचे पाइप लाइन, केबल एवं डक्ट बिछाये जाने के संबंध में किसी को कोई आपत्ति हो तो अनुविभागीय अधिकारी (रा.) एवं सक्षम प्राधिकारी भू-अर्जन एवं पुनर्वास तहसील-नईगढ़ी, जिला-रीवा को लिखित में भेज सकेगा।

अनुसूची

अनुक्रमांक	ग्राम का नाम/पटवारी हल्का क्रमांक	भूमिस्वामी/अधिभोगी का नाम	खसरा क्रमांक	कुल क्षेत्र (हेक्टेयर में)	भूमिगत पाइप लाइन, केबल एवं डक्ट बिछाने के अधिकार के लिये अपेक्षित भूमि (हेक्टेयर में)
1	2	3	4	5	6
1	कंचनपुर-162 पटवारी हल्का 16 खर्रा, रा.नि.म. खर्रा, तहसील-नईगढ़ी	महेश पि.श्यामलाल जाति कर्मी पता सा.देह भूमि स्वामी	47/1/क	0.036	0.038
2		रामखेलावल पि.श्यामलाल जाति कर्मी पता सा.देह भूमि स्वामी	47/1/ख	0.061	
3		म. बेवा ललिता देवी, पति रामयश नागेन्द्र पृथ्वीराज पि. रामयश जाति कर्मी पता सा.देह भूमि स्वामी	47/1/ग	0.061	
4		मधुसूदन प्रसाद पि.वृजवासी जाति कर्मी पता सा.देह भूमि स्वामी	47/1/घ	0.061	
5		शासकीय रास्ता	47/1/ङ	0.020	
6		रामनाथ, लालसीदास पि.रामावतार जाति कर्मी पता सा.देह भूमि स्वामी	47/2/क	0.203	
7		शासकीय रास्ता	47/2/ख	0.016	
8		शासकीय	47/3	0.016	
9		श्रीमती ललिता पति रामयश जाति कर्मी पता सा. देह भूमि स्वामी	47/4	0.105	

10	शासकीय रास्ता	47/4/ख	0.016	
11	शासकीय सड़क	47/5/ख	0.016	
12	रामनाथ ,तुलसीदास पि.रामावतार जाति कर्मी पता सा.देह भूमि स्वामी	48/1	0.170	0.009
13	राजमणि पि.रामअनन्दे जाति कर्मी पता सा.देह भूमि स्वामी	48/2/1	0.122	
14	सुखदेव पि. रामअनन्दे कर्मी पता सा. देह भूमि स्वामी	48/2/2	0.121	
15	माधव प्रसाद पि. रामअनन्दे कर्मी पता सा. देह भूमि स्वामी	48/2/3	0.121	
16	बालकृष्ण ,यज्ञसेन पि.जागेश्वर बृध्दसेन रामलखन हिन्दुलाल दशोदिया पि.रामस्वारूप म्.मनगिरिया वेवा रामस्वारूप जाति कर्मी पता सा.देह भूमि स्वामी	48/3	0.170	
17	महेश पि.श्यामलाल जाति कर्मी पता सा.देह भूमि स्वामी	44/1/क	0.089	0.060
18	रामखेलावन पि.श्यामलाल जाति कर्मी पता सा.देह भूमि स्वामी	44/1/ख	0.105	
19	म. बेवा ललिता देवी ,पति रामयश नागेन्द्र पुष्परज पि. रामयश जाति कर्मी पता सा.देह भूमि स्वामी	44/1/ग	0.105	
20	मधुसूदन प्रसाद पि.बजवासी जाति कर्मी पता सा.देह भूमि स्वामी	44/1/घ	0.081	
21	शासकीय	44/1/ङ	0.012	
22	शासकीय रास्ता	44/1/च	0.012	
23	रामनाथ ,तुलसीदास पि.रामावतार जाति कर्मी पता सा.देह भूमि स्वामी	44/2/क	0.263	
24	शासकीय रास्ता	44/2/ख	0.012	
25	राजमणि पि.रामअनन्दे जाति कर्मी पता सा.देह भूमि स्वामी	44/3/क/1	0.177	
26	सुखदेव पि. रामअनन्दे कर्मी पता सा. देह भूमि स्वामी	44/3/क/2	0.166	
27	माधव प्रसाद पि. रामअनन्दे कर्मी पता सा. देह भूमि स्वामी	44/3/क/3	0.155	
28	शासकीय	44/3/ख	0.012	
29	बालकृष्ण ,यज्ञसेन पि.जागेश्वर बृध्दसेन रामलखन हिन्दुलाल दशोदिया पि.रामस्वारूप म्.मनगिरिया वेवा रामस्वारूप जाति कर्मी पता सा.देह भूमि स्वामी	44/4/क	0.243	
30	शासकीय रास्ता	44/4/ख	0.012	
31	श्रीमती ललिता पति रामयश जाति कर्मी पता सा. देह भूमि स्वामी	44/5	0.223	
32	शासकीय सड़क	44/5/ख	0.012	
33	महेश पि.श्यामलाल जाति कर्मी पता सा.देह भूमि स्वामी	45/1/1	0.012	0.010
34	शासकीय	45/1/2	0.004	
35	रामखेलावन पि.श्यामलाल जाति कर्मी पता सा.देह भूमि स्वामी	45/2/1	0.012	
36	शासकीय	45/2/2	0.004	
37	म. बेवा ललिता देवी ,पति रामयश नागेन्द्र पुष्परज पि. रामयश जाति कर्मी पता सा.देह भूमि स्वामी	45/3/1	0.008	

33	शासकीय	45/3/2	0.004		
39	श्रीमती ललिता पति रामयश जाति कर्मी पता सा. देह भूमि स्वामी	45/4/1	0.097		
40	शासकीय	45/4/2	0.004		
41	महेश पि.श्यामलाल जाति कर्मी पता सा.देह भूमि स्वामी	40/1/क	0.214	0.007	
42	रामखेलावन पि.श्यामलाल जाति कर्मी पता सा.देह भूमि स्वामी	40/1/ख	0.214		
43	म. बेवा ललिता देवी, पति रामयस नागेन्द्र पुष्पराज पि. रामयश जाति कर्मी पता सा.देह भूमि स्वामी	40/1/ग	0.214		
44	मधुसूदन प्रसाद पि.बृजवासी जाति कर्मी पता सा.देह भूमि स्वामी	40/1/घ	0.214		
45	रामनाथ तुलसीदास पि.रामावतार जाति कर्मी पता सा.देह भूमि स्वामी	40/2	0.214		
46	सखदेव पि. रामअनन्दे कर्मी पता सा. देह भूमि स्वामी	40/3/1	0.145		
47	माधव प्रसाद पि. रामअनन्दे कर्मी पता सा. देह भूमि स्वामी	40/3/2	0.288		
48	बालकृष्ण यशसेन पि.जागेश्वर बृध्दसेन रामलखन हिन्दुलाल दशोदिया पि.रामस्वारूप म.मनगिरिया बेवा रामस्वारूप जाति कर्मी पता सा.देह भूमि स्वामी	40/4	0.223		
49	हरिशकर विष्णु सिंह पिता मधुसूदन प्रसाद जाति कर्मी पता सा.देह भूमि स्वामी	42/1/क	0.040		0.018
50	महेश पि.श्यामलाल जाति कर्मी पता सा.देह भूमि स्वामी	42/1/ख	0.012		
51	रामखेलावन पि.श्यामलाल जाति कर्मी पता सा.देह भूमि स्वामी	42/1/ग	0.020		
52	म. बेवा ललिता देवी, पति रामयस नागेन्द्र पुष्पराज पि. रामयश जाति कर्मी पता सा.देह भूमि स्वामी	42/1/घ	0.020		
53	रामनाथ तुलसीदास पि.रामावतार जाति कर्मी पता सा.देह भूमि स्वामी	42/2/क	0.061		
54	शासकीय रास्ता	42/2/ख	0.008		
55	राजमणि पि.रामअनन्दे जाति कर्मी पता सा.देह भूमि स्वामी	42/3/क/1	0.044		
56	सखदेव पि. रामअनन्दे कर्मी पता सा. देह भूमि स्वामी	42/3/क/2	0.043		
57	माधव प्रसाद पि. रामअनन्दे कर्मी पता सा. देह भूमि स्वामी	42/3/क/3	0.043		
58	शासकीय	42/3/ख	0.012		
59	बालकृष्ण यशसेन पि.जागेश्वर बृध्दसेन रामलखन हिन्दुलाल दशोदिया पि.रामस्वारूप म.मनगिरिया बेवा रामस्वारूप जाति कर्मी पता सा.देह भूमि स्वामी	42/4/क	0.061	0.033	
60	शासकीय	42/4/ख	0.012		
61	शासकीय रास्ता	42/5	0.020		
62	शासकीय पार 0.003	42/5/ख	0.008		
63	हरिशकर विष्णु सिंह पिता मधुसूदन प्रसाद जाति कर्मी पता सा.देह भूमि स्वामी	41/1/क	0.146		
64	रामखेलावन पि.श्यामलाल जाति कर्मी पता सा.देह भूमि स्वामी	41/1/ख	0.024		

65	म. बेवा ललिता देवी, पति रामयश नागेन्द्र पुष्पराज पि. रामयश जाति कर्मी पता सा.देह भूमि स्वामी	41/1/ग	0.024	
66	महेश पि.श्यामलाल जाति कर्मी पता सा.देह भूमि स्वामी	41/1/घ	0.012	
67	शासकीय रास्ता	41/1/ङ	0.008	
68	रामनाथ तुलसीदास पि.रामावतार जाति कर्मी पता सा.देह भूमि स्वामी	41/2	0.077	
69	राजमणि पि.रामअनन्दे जाति कर्मी पता सा.देह भूमि स्वामी	41/3/क/1	0.030	
70	माधव प्रसाद पि. रामअनन्दे कर्मी पता सा. देह भूमि स्वामी	41/3/क/2	0.108	
71	शासकीय रास्ता	41/3/ख	0.010	
72	बालकृष्ण यज्ञसेन पि.जागेश्वर बृधदसेन रामलखन हिन्दुलाल दशोदिया पि.रामस्वारूप म.मनगिरिया वेवा रामस्वारूप जाति कर्मी पता सा.देह भूमि स्वामी	41/4	0.073	
73	शासकीय	41/5	0.012	
74	हरिशंकर विष्णु सिंह पिता मधुसूदन प्रसाद जाति कर्मी पता सा.देह भूमि स्वामी	25/1	0.308	
75	राजमणि पि.रामअनन्दे जाति कर्मी पता सा.देह भूमि स्वामी	25/2/1	0.116	
76	सुखदेव पि. रामअनन्दे कर्मी पता सा. देह भूमि स्वामी	25/2/2	0.095	
77	माधव प्रसाद पि. रामअनन्दे कर्मी पता सा. देह भूमि स्वामी	25/2/3	0.097	0.020
78	बालकृष्ण यज्ञसेन पि.जागेश्वर बृधदसेन रामलखन हिन्दुलाल दशोदिया पि.रामस्वारूप म.मनगिरिया वेवा रामस्वारूप जाति कर्मी पता सा.देह भूमि स्वामी	25/3	0.308	
79	महेश पि.श्यामलाल जाति कर्मी पता सा.देह भूमि स्वामी	23/1/क	0.166	
80	हरिशंकर विष्णु सिंह पिता मधुसूदन प्रसाद जाति कर्मी पता सा.देह भूमि स्वामी	23/1/ख	0.506	
81	रामखेलावन पि.श्यामलाल जाति कर्मी पता सा.देह भूमि स्वामी	23/1/ग	0.166	
82	म. बेवा ललिता देवी, पति रामयश नागेन्द्र पुष्पराज पि. रामयश जाति कर्मी पता सा.देह भूमि स्वामी	23/1/घ	0.174	
83	रामनाथ तुलसीदास पि.रामावतार जाति कर्मी पता सा.देह भूमि स्वामी	23/2	0.506	
84	राजमणि पि.रामअनन्दे जाति कर्मी पता सा.देह भूमि स्वामी	23/3/1	0.337	0.096
85	सुखदेव पि. रामअनन्दे कर्मी पता सा. देह भूमि स्वामी	23/3/2	0.337	
86	माधव प्रसाद पि. रामअनन्दे कर्मीपता सा. देह भूमि स्वामी	23/3/3	0.337	
87	बालकृष्ण यज्ञसेन पि.जागेश्वर बृधदसेन रामलखन हिन्दुलाल दशोदिया पि.रामस्वारूप म.मनगिरिया वेवा रामस्वारूप जाति कर्मी पता सा.देह भूमि स्वामी	23/4	0.506	
88	बालकृष्ण यज्ञसेन पि.जागेश्वर बृधदसेन रामलखन हिन्दुलाल दशोदिया पि.रामस्वारूप म.मनगिरिया वेवा रामस्वारूप जाति कर्मी पता सा.देह भूमि स्वामी	23/5	0.016	

89	रामखेलावन पि.श्यामलाल जाति कर्मी पता सा.देह भूमिस्वामी	21/1/क	0.016	0.007
90	महेश पि.श्यामलाल जाति कर्मी पता सा.देह भूमि स्वामी	21/1/ख	0.016	
91	म. बेवा ललिता देवी पति रामयस नागेन्द्र पप्पराज पि. रामयस जाति कर्मी पता सा.देह भूमि स्वामी	21/1/ग	0.016	
92	रामखेलावन रामयस पि.श्यामलाल जाति कर्मी कर्मी पता सा.देह भूमि स्वामी	21/1/घ	0.053	
93	रामनाथ तुलसीदास पि.रामावतार जाति कर्मी पता सा.देह भूमि स्वामी	21/2	0.053	
94	राजमणि पि.रामअनन्दे जाति कर्मी पता सा.देह भूमि स्वामी	21/3/1	0.032	
95	सखदेव पि. रामअनन्दे कर्मी पता सा. देह भूमि स्वामी	21/3/2	0.033	
96	माधव प्रसाद पि. रामअनन्दे कर्मी पता सा. देह भूमि स्वामी	21/3/3	0.032	
97	बालकृष्ण, यज्ञसेन पि.जागेश्वर बृधसेन रामलखन हिन्दुलाल दशोदिया पि.रामस्वारूप म.भवनिरिया देवा रामस्वारूप जाति कर्मी पता सा.देह भूमि स्वामी	21/4	0.049	
	(अ) निजी पट्टे की भूमि का योग-	97 किता	10.060	0.298
	(ब) म. प्र. शासन की भूमि का योग-		0.000	0.000
	अ + ब का योग-	कुल 97 किता	10.060	0.298

क्र. 428-भू-अर्जन-कार्य-18-19.—

प्रारूप-ख

(नियम-5 का उपनियम (2) देखिए)

अतएव राज्य सरकार को भूमिगत पाइप लाइन, केबल एवं डक्ट बिछाने के प्रयोजन के लिए यह आवश्यक प्रतीत होता है कि उस भूमि में, जिसमें भूमिगत पाइप लाइन, केबल एवं डक्ट बिछाये जाने का प्रस्ताव है, जो इस अधिसूचना से संलग्न अनुसूची में वर्णित है, उपयोग के अधिकार का अर्जन किया जाए।

अतएव, मध्यप्रदेश भूमिगत पाइप लाइन, केबल एवं डक्ट (भूमि के उपयोक्ता के अधिकारों का अर्जन) अधिनियम, 2013 (क्रमांक 5 सन् 2013) की धारा 3 की उपधारा (1) द्वारा प्रदत्त शक्तियों को प्रयोग में लाते हुए, राज्य सरकार, उसमें उपयोग के अधिकार का अर्जन करने के अपने आशय की घोषणा करती है।

कोई व्यक्ति जो उक्त अनुसूची में वर्णित भूमि में हितबद्ध है, उस तारीख से जिसको उक्त अधिनियम की धारा 3 की उपधारा (1) के अधीन अधिसूचना राजपत्र में प्रकाशित होती है, इक्कीस दिवस के भीतर भूमि के नीचे पाइप लाइन, केबल एवं डक्ट बिछाये जाने के संबंध में किसी को कोई आपत्ति हो तो अनुविभागीय अधिकारी (रा.) एवं सक्षम प्राधिकारी भू-अर्जन एवं पुनर्वास तहसील-नईगढ़ी, जिला-रीवा को लिखित में भेज सकेगा।

अनुसूची

अनुक्रमांक	ग्राम का नाम/पटवारी हल्का क्रमांक	भूमिस्वामी/अधिभोगी का नाम	खसरा क्रमांक	कुल क्षेत्र (हेक्टेयर में)	भूमिगत पाइप लाइन, केबल एवं डक्ट बिछाने के अधिकार के लिये अपेक्षित भूमि (हेक्टेयर में)
1	2	3	4	5	6
1	चोरीआ-293 पटवारी हल्का 15 पैकनगाँव, रा.नि.म. खर्सा, तहसील-नईगढ़ी	वीरेन्द्रसिंह जनादेन सिंगोपाल सिंह सुरेन्द्र सिंह सिंह पि.काशी सिंह राजभान पि.चन्द्रभान सिंह सिंह जाति क्षत्रिय पता सा.पैकनगाँव भूमि स्वामी	96/1	1.481	0.066
2		वज्रभूषण सिंह पि.इन्द्रदत्त सिंह पता सा. पैकनगाँव भूमि स्वामी	96/2	1.481	
3		वीरेन्द्र सिंह जनादेन सिंगोपाल सिंह सुरेन्द्र सिंह सिंह पि.काशी सिंह राजभान पि.चन्द्रभान सिंह सिंह जाति क्षत्रिय पता सा.पैकनगाँव भूमि स्वामी	95/1	0.117	0.014
4		वज्रभूषण सिंह पि.इन्द्रदत्त सिंह पता सा.पैकनगाँव भूमि स्वामी	95/2	0.118	
5		वज्रभूषण सिंह पि.इन्द्रदत्त सिंह पता सा.पैकनगाँव भूमि स्वामी	77	3.998	0.002
6		रविदत्त सिंह कामेश्वर सिंह पि.गंगा सिंह पता सा.पैकनगाँव 1/4 भाग भूमि स्वामी म्. मोहन सिंह बघा मोहन सिंह शम्भुनाथ सिंह गुलाब सिंह रामन सिंह राजेन्द्र बहादुर सिंह पि.मोहन सिंह बीरबहादुर सिंह पि.वधवती सिंह सिंह म्. इन्द्रवत्सा बेवा साखन सिंह कम्भकरण कम्भकरण सिंह ईश्वरजीत सिंह राजकण सिंह मि.लाखन सिंह पता सा.पैकनगाँव 1/4 भाग भूमि स्वामी	78/1	0.357	0.044
7		राजबहादुर सिंह उदयबहादुर सिंह पि. दलबीर सिंह पता सा. पैकनगाँव भूमि स्वामी	78/2	0.303	
8		रविदत्त सिंह कामेश्वर सिंह पि.गंगा सिंह पता सा.पैकनगाँव 1/4 भाग भूमि स्वामी म्. मोहन सिंह बघा मोहन सिंह शम्भुनाथ सिंह गुलाब सिंह रामन सिंह राजेन्द्र बहादुर सिंह पि.मोहन सिंह बीरबहादुर सिंह पि.वधवती सिंह सिंह म्. इन्द्रवत्सा बेवा साखन सिंह कम्भकरण सिंह ईश्वरजीत सिंह राजकण सिंह मि.लाखन सिंह पता सा.पैकनगाँव 1/4 भाग भूमि स्वामी	79/1	2.101	

9	बृदवसेन पि.बृदव सिंह जाति पाइक पता सा.पैकनगाँव भूमि स्वामी	79/2	1.202	
10	राजबहादुर सिंह उदयभानु सिंह पि. दलबीर सिंह पता सा. पैकनगाँव भूमि स्वामी	79/3	0.898	
11	केशवप्रसाद पि.जागेश्वर प्रसाद 1/2 भाग भूमि स्वामी उदयभानु राजभानु पि.सुमेश्वर राम जाति ब्रा. पता सा. नीवी खरी 1/2 भाग भूमि स्वामी	94	0.138	0.007
12	केशवप्रसाद पि.जागेश्वर प्रसाद 1/2 भाग भूमि स्वामी उदयभानु राजभानु पि.सुमेश्वर राम जाति ब्रा. पता सा. नीवी खरी 1/2 भाग भूमि स्वामी	93	2.403	0.025
13	केशवप्रसाद पि.जागेश्वर प्रसाद 1/2 भाग भूमि स्वामी उदयभानु राजभानु पि.सुमेश्वर राम जाति ब्रा. पता सा. नीवी खरी 1/2 भाग भूमि स्वामी	92	0.777	0.031
14	मातादीन मंगलदीन जमुनाप्रसाद पि.सीताराम 1/2 हि.आतादीन पि.सीताराम 1/2 हि. जाति काछी पता सा.कोठार भूमि स्वामी	88	0.178	0.009
15	मातादीन मंगलदीन जमुनाप्रसाद पि.सीताराम 1/2 हि.आतादीन पि.सीताराम 1/2 हि. जाति काछी पता सा.कोठार भूमि स्वामी	91	0.085	0.010
16	मातादीन मंगलदीन जमुना प्रसाद पि.सीताराम 1/2 हि.आतादीन पि.सीताराम 1/2 हि. जाति काछी पता सा.कोठार भूमि स्वामी	90	0.125	0.009
17	रविदत्तसिंह कामेश्वर सिंह पि.गंगा सिंह जाति क्षत्रिय पता सा.पैकनगाँव भूमि स्वामी	32	1.674	0.040
18	रंजु उदयभानु सोनीनारायण सत्यनारायण पि.वेमानी जाति जाति कर्मा पता सा.देड़ू भूमि स्वामी	15/1	2.132	
19	जिनरकमार पि.रविदाससिंह पता सा.पैकनगाँव सा.पैकनगाँव भूमि स्वामी	15/2	0.405	0.062
20	रविदत्तसिंह कामेश्वर सिंह पि.गंगा सिंह जाति क्षत्रिय पता सा.पैकनगाँव भूमि स्वामी	28	1.181	0.001
21	जगयभानुसिंह पि.परमधारी सिंह म.परमधारी सिंह 1/2 भाग भूमि स्वामी म.मानवती सिंह देवा उदयभानु सिंह श्यामबिहारी सिंह सुरेश कुमार सिंह मणिराज सिंह पि.सदरशन सिंह पता पता निवासी काम 1/2 भाग भूमि स्वामी हि.1/2	23	0.628	0.048
22	म.मानवती देवा उदयभानु सिंह श्यामबिहारी सिंह सुरेश कुमार सिंह मणिराज सिंह पि. सदरशन सिंह जाति पाइक पता सा.पैकनगाँव भूमि स्वामी	22	0.688	0.016
23	जगयभानु सिंह पि.परमधारी सिंह म.परमधारी सिंह 1/2 भाग भूमि स्वामी म.मानवती सिंह देवा उदयभानु सिंह श्यामबिहारी सिंह सुरेश कुमार सिंह मणिराज सिंह पि.सदरशन सिंह पता पता निवासी काम 1/2 भाग भूमि स्वामी हि.1/2	21	0.890	0.035
	(अ) निजी पट्टे की भूमि का योग--	23 कित्ता	23.360	0.440
	(ब) म. प्र. शासन की भूमि का योग--		0.000	0.000
	कुल का योग--	कुल 23 कित्ता	23.360	0.440

क्र. 429-भू-अर्जन-कार्य-18-19.—

प्रारूप-ख
(नियम-5 का उपनियम (2) देखिए)

अतएव राज्य सरकार को भूमिगत पाइप लाइन, केबल एवं डक्ट बिछाने के प्रयोजन के लिए यह आवश्यक प्रतीत होता है कि उस भूमि में, जिसमें भूमिगत पाइप लाइन, केबल एवं डक्ट बिछाये जाने का प्रस्ताव है, जो इस अधिसूचना से संलग्न अनुसूची में वर्णित है, उपयोग के अधिकार का अर्जन किया जाए।

अतएव, मध्यप्रदेश भूमिगत पाइप लाइन, केबल एवं डक्ट (भूमि के उपयोक्ता के अधिकारों का अर्जन) अधिनियम, 2013 (क्रमांक 5 सन् 2013) की धारा 3 की उपधारा (1) द्वारा प्रदत्त शक्तियों को प्रयोग में लाते हुए, राज्य सरकार, उसमें उपयोग के अधिकार का अर्जन करने के अपने आशय की घोषणा करती है।

कोई व्यक्ति जो उक्त अनुसूची में वर्णित भूमि में हितबद्ध है, उस तारीख से जिसको उक्त अधिनियम की धारा 3 की उपधारा (1) के अधीन अधिसूचना राजपत्र में प्रकाशित होती है, इक्कीस दिवस के भीतर भूमि के नीचे पाइप लाइन, केबल एवं डक्ट बिछाये जाने के संबंध में किसी को कोई आपत्ति हो तो अनुविभागीय अधिकारी (रा.) एवं सक्षम प्राधिकारी भू-अर्जन एवं पुनर्वास तहसील-नईगढ़ी, जिला-रीवा को लिखित में भेज सकेगा।

अनुसूची

अनुक्रमांक	ग्राम का नाम/पटवारी हल्का क्रमांक	भूमिस्वामी/अधिभोगी का नाम	खसरा क्रमांक	कुल क्षेत्र (हेक्टेयर में)	भूमिगत पाइप लाइन, केबल एवं डक्ट बिछाने के अधिकार के लिये अपेक्षित भूमि (हेक्टेयर में)
1	2	3	4	5	6
1	पड़कनगांव-633 पटवारी हल्का 15 पैकनगाँव, रा.नि.म. खर्गा, तहसील-नईगढ़ी	म.श्यामकली देवा महेश लालजी श्रीभरण सैम्भप्रसाद पि.महेश हि.4/9, महादेव मनधीर हि.4/9, बुधिया पति मनधीर हि.1/9 जाति चमार पता सा.देह भूमि स्वामी	313	0.368	0.046
2		श्यामबिहारी सिंह यजनारायण सिंह पि. बृजभूषण सिंह पता निवासी ग्राम भूमि स्वामी	307	0.294	0.022
3		यजनारायणसिंह पि.बृजभूषणसिंह पता सा.देह सा.देह भूमि स्वामी	240	0.380	0.028
4		सत्यदेवसिंह पि.बृजभूषणसिंह पाइक पता सा.देह सा.देह भूमि स्वामी	242	0.551	0.036
5		गया प्रसाद पि.जमनाराम जाति बा. पता सा.देह भूमि स्वामी	244/1	0.166	0.016
6		महेश प्रसाद पि.रामप्रगास राम जाति बा. पता सा.देह भूमि स्वामी	244/2	0.162	
7		रामचन्द्रपि.बद्रीराम जाति बा. पता सा.देह भूमि स्वामी	245	0.235	0.017
8		बीरवहादुरसिंह पि.वशपतिसिंह जाति क्षत्रिय पता सा.देह भूमि स्वामी	265	0.793	0.013
9	बीरवहादुरसिंह पि.वशपतिसिंह जाति क्षत्रिय पता सा.देह भूमि स्वामी	257	0.274	0.010	
10	कौशल प्रसाद पि. बद्री प्रसाद जाति बा. पता सा. देह भूमि स्वामी	258	0.279	0.033	
11	कौशल प्रसाद पि. बद्री प्रसाद जाति बा. पता सा. देह भूमि स्वामी	259	0.421	0.032	
12	कृष्णसेवकसिंह सुग्रीवसिंहपि.मनोहरसिंह 1/2 भाग भूमि स्वामी रामचन्द्र सिंह पि.लाखन सिंह- सिंह पता सा.देह 1/2 भाग भूमि स्वामी	260	0.223	0.017	
13	जगदीश प्रसादपि.रामप्रकाश जाति बा. पता सा.देहभूमि स्वामी	160/1	0.829	0.058	
14	अभयराजसिंहपि.जगतवल्लभसिंह पाइक पता सा.छत्रगढ़ भूमि स्वामी	160/2	0.830		

15	सुबमसिंह पति विनयकुमार सिंह पता सा.देह सा.देह भूमि स्वामी	157	0.508	0.028
16	मोतीलाल मि.देवदत्त म.वृधनी वेवा देवदत्त हि.1/2 बुद्धसेन पि.भगवर्त हि.1/2 जाति मुडहा मडहा पता सा.देह भूमि स्वामी	158	0.502	0.034
17	सुबमसिंह पति विनयकुमार सिंह पता सा.देह सा.देह भूमि स्वामी	125	0.583	0.002
18	मोतीलाल मि.देवदत्त म.वृधनी वेवा देवदत्त हि.1/2 बुद्धसेन पि.भगवर्त हि.1/2 जाति मुडहा मडहा पता सा.देह भूमि स्वामी	124	0.073	0.005
19	मोतीलाल मि.देवदत्त म.वृधनी वेवा देवदत्त हि.1/2 बुद्धसेन पि.भगवर्त हि.1/2 जाति मुडहा मडहा पता सा.देह भूमि स्वामी	123	1.044	0.037
20	मोतीलाल मि.देवदत्त म.वृधनी वेवा देवदत्त हि.1/2 बुद्धसेन पि.भगवर्त हि.1/2 जाति मुडहा मडहा पता सा.देह भूमि स्वामी	101	0.918	0.004
21	सुबमसिंह पति विनयकुमार सिंह पता सा.देह भूमि स्वामी	102	0.845	0.049
22	सुबमसिंह पति विनयकुमार सिंह पता सा.देह सा.देह भूमि स्वामी	103	1.542	0.055
23	पन्डरीक मि. वांके जाति मुडहा पता सा.देह भूमि स्वामी	105/1	1.146	0.048
24	बुधसेन मि. भागवत जाति मुडहा पता सा.देह भूमि स्वामी	105/2	0.385	
25	यगलकिसोरपि.हनमानप्रसाद जाति ब्रा. पता सा.देह भूमि स्वामी	106/1	0.040	0.003
26	यगलकिसोरपि.हनमानप्रसाद जाति ब्रा. पता सा.देह भूमि स्वामी	106/2	0.016	
27	यगलकिसोरपि.हनमानप्रसाद जाति ब्रा. पता सा.देह भूमि स्वामी	106/3	0.061	
28	छोटेलासिंह पि.शिवसुन्दर सिंह पाइक पता सा.देह भूमि स्वामी	93/1	1.096	0.029
29	दलप्रतापसिंहपि.जानकी शरण सिंह पाइक पता पता सा.देह भूमि स्वामी	93/2/1	0.024	
30	यादवेन्द्रसिंहपि.मोहनसिंह पता सा.देह भूमि स्वामी	93/2/2	0.025	
31	गजाधर सिंहपि.सत्यभानसिंह पाइक पता सा.देह भूमि स्वामी	93/3	0.708	
32	यादवेन्द्रसिंहपि.मोहनसिंह पता सा.देह भूमि स्वामी	93/4/1	0.134	
33	रमागोविन्दसिंहपि.मोहनसिंह पता सा.देह भूमि स्वामी	93/4/2	0.137	
34	जयगोविन्द सिंहपि.मोहन सिंह पता सा.देह भूमि स्वामी	93/4/3	0.134	
	(अ) निजी पट्टे की भूमि का योग-	34 कित्ता	15.726	0.622
1	शासकीय रास्ता	264	0.945	0.022
2	शासकीय रास्ता	151	1.768	0.011
	(ब) म. प्र. शासन की भूमि का योग-	2 कित्ता	2.713	0.033
	अ + ब का योग-	कुल 36 कित्ता	18.439	0.655

क्र. 430-भू-अर्जन-कार्य-18-19.—

प्रारूप-ख

(नियम-5 का उपनियम (2) देखिए)

अतएव राज्य सरकार को भूमिगत पाइप लाइन, केबल एवं डक्ट बिछाने के प्रयोजन के लिए यह आवश्यक प्रतीत होता है कि उस भूमि में, जिसमें भूमिगत पाइप लाइन, केबल एवं डक्ट बिछाये जाने का प्रस्ताव है, जो इस अधिसूचना से संलग्न अनुसूची में वर्णित है, उपयोग के अधिकार का अर्जन किया जाए।

अतएव, मध्यप्रदेश भूमिगत पाइप लाइन, केबल एवं डक्ट (भूमि के उपयोक्ता के अधिकारों का अर्जन) अधिनियम, 2013 (क्रमांक 5 सन् 2013) की धारा 3 की उपधारा (1) द्वारा प्रदत्त शक्तियों को प्रयोग में लाते हुए राज्य सरकार, उसमें उपयोग के अधिकार का अर्जन करने के अपने आशय की घोषणा करती है।

कोई व्यक्ति जो उक्त अनुसूची में वर्णित भूमि में हितबद्ध है, उस तारीख से जिसको उक्त अधिनियम की धारा 3 की उपधारा (1) के अधीन अधिसूचना राजपत्र में प्रकाशित होती है, इक्कीस दिवस के भीतर भूमि के नीचे पाइप लाइन, केबल एवं डक्ट बिछाये जाने के संबंध में किसी को कोई आपत्ति हो तो अनुभविभागीय अधिकारी (रा.) एवं सक्षम प्राधिकारी भू-अर्जन एवं पुनर्वास तहसील-नईगढ़ी, जिला-सीकर को लिखित में भेज सकेगा।

अनुसूची

अनुक्रमांक	ग्राम का नाम/पटवारी हस्त्या क्रमांक	भूमिस्वामी/अधिनीगी का नाम	खसरा क्रमांक	कुल क्षेत्र (हेक्टेयर में)	भूमिगत पाइप लाइन, केबल एवं डक्ट बिछाने के अधिकार के लिये अपेक्षित भूमि (हेक्टेयर में)
1	2	3	4	5	6
1	बेलहा-742 पटवारी हस्त्या क्रमांक 203	सतोश कुमार पि.दीपनारायण जाति ब्रा. पता सा.हडिया भूमि स्वामी	194	0.474	0.038
2	हडिया, रा.नि.म. खर्वा	बलदेवप्रसाद रामकिशोर पि.महादेव जाति ब्रा. पता सा.खर्वा भूमि स्वामी	203	0.539	0.008
3	तहसील-नईगढ़ी	गंगा प्रसाद पि. सीताराम जाति ब्रा. पता सा. देह भूमि स्वामी	206/1	0.185	0.048
4		रामस्वरूप पि. सीताराम जाति ब्रा. पता सा. देह भूमि स्वामी	206/2	0.370	
5		सत्यशरण पि. विश्वराम जाति ब्रा. पता सा.खर्वा भूमि स्वामी	230	0.166	0.022
6		गंगा प्रसाद पि. सीतारा जाति ब्रा. पता सा. देह भूमि स्वामी	229	0.109	0.027
7		रामकिशोर पि. गंगाजी जाति अहिर पता सा. देह भूमि स्वामी	210/1	0.073	
8		अभवानदीन पि. शिवपाल 1/2 भाग भूमि स्वामी कमलेश्वर हीरालाल पि. वासदेव जाति ब्रा. पता सा. देह 1/2 भाग भूमि स्वामी	210/2	0.053	0.001
9		राजकीय	210/3	0.012	
10		अभवानदीन पि. शिवदास गौसकुमार पि. अभवानदीन 1/4 भाग भूमि स्वामी कमलेश्वर हीरालाल पि. वासदेव 1/4 भाग भूमि स्वामी जगदीश गंगा रामस्वरूप पि. सीताराम 1/4 भाग भूमि स्वामी ग. शिववती देवा राजकुमार ली. चन्द्र पि. राजकुमार राजेन्द्र प्रसाद पि. कमलेश्वर प्रसाद जाति ब्रा. सा. देह 1/4 भाग भूमि स्वामी	211/1	0.440	0.026

11	गंगा प्रसाद पि. सीताराम जाति बा. पता सा. देह भूमि स्वामी	211/2	0.049	
12	रामस्वरूप पि. सीताराम जाति बा. पता सा. देह भूमि स्वामी	211/3	0.097	
13	गयादीन पि. रमेश्वरराम जाति बा. पता सा. खरी भूमि स्वामी	227	0.227	0.038
14	म. पंचवती वेशा धर्मनारायण, वेदप्रकाश पि. धर्मनारायण जाति बा. पता सा. खरी 189 भूमि स्वामी	4	0.668	0.038
15	म. पंचवती वेशा धर्मनारायण, वेदप्रकाश पि. धर्मनारायण जाति बा. पता सा. खरी 189 भूमि स्वामी	2	0.182	0.018
16	प्रदीप कुमार पि. नारेंद्र प्रसाद जाति बा. पता सा. खरी 189 भूमि स्वामी	1	0.219	0.016
17	सूर्यभानु पि. बलदेव जाति अहिर पता सा. भाठीसेगर भूमि स्वामी	231	0.227	0.003
18	गंगा प्रसाद पि. सीताराम जाति बा. पता सा. देह भूमि स्वामी	228	0.125	0.005
19	सत्यशरण पि. विशिष्टराम जाति बा. पता सा. खरी भूमि स्वामी	212	0.299	0.027
20	वल्लदेवप्रसाद रामकिशोर पि. महादेव जाति बा. पता सा. खरी भूमि स्वामी	220	0.352	0.001
21	सत्यशरण पि. विशिष्टराम जाति बा. पता सा. खरी भूमि स्वामी	302/218	0.121	0.023
22	सत्यशरण पि. विशिष्टराम जाति बा. पता सा. खरी भूमि स्वामी	218	0.312	0.012
23	लक्ष्मीकान्त पि. तीरथप्रसाद जाति बा. पता सा. खरी भूमि स्वामी	215/1	0.162	
24	अमन कुमार, पिता रमेश कुमार सरक्षक गायत्री देवी पति रमेश कुमार जाति बा. पता सा. खरी भूमि स्वामी	215/2	0.162	0.019
25	अमन कुमार, पिता रमेश कुमार सरक्षक गायत्री देवी पति रमेश कुमार जाति बा. पता सा. खरी भूमि स्वामी	217/1	0.065	
26	लक्ष्मीकान्त पि. तीरथप्रसाद जाति बा. पता सा. खरी भूमि स्वामी	217/2	0.137	0.025
27	अमन कुमार, पिता रमेश कुमार सरक्षक गायत्री देवी पति रमेश कुमार जाति बा. पता सा. खरी भूमि स्वामी	216	0.069	0.001
	(अ) निजी पट्टे की भूमि का योग--	27 कित्ता	5.894	0.396
	(ब) म. प्र. शासन की भूमि का योग--		0.000	0.000
	अ + ब का योग--	कुल 27 कित्ता	5.894	0.396

क्र. 431-भू-अर्जन-कार्य-18-19.—

प्रारूप-ख

(नियम-5 का उपनियम (2) देखिए)

अतएव राज्य सरकार को भूमिगत पाइप लाइन, केबल एवं डक्ट बिछाने के प्रयोजन के लिए यह आवश्यक प्रतीत होता है कि उस भूमि में, जिसमें भूमिगत पाइप लाइन, केबल एवं डक्ट बिछाये जाने का प्रस्ताव है, जो इस अधिसूचना से संलग्न अनुसूची में वर्णित है, उपयोग के अधिकार का अर्जन किया जाए।

अतएव, मध्यप्रदेश भूमिगत पाइप लाइन, केबल एवं डक्ट (भूमि के उपयोक्ता के अधिकारों का अर्जन) अधिनियम, 2013 (क्रमांक 5 सन् 2013) की धारा 3 की उपधारा (1) द्वारा प्रदत्त शक्तियों को प्रयोग में लाते हुए, राज्य सरकार, उसमें उपयोग के अधिकार का अर्जन करने के अपने आशय की घोषणा करती है।

कोई व्यक्ति जो उक्त अनुसूची में वर्णित भूमि में हितबद्ध है, उस तारीख से जिसको उक्त अधिनियम की धारा 3 की उपधारा (1) के अधीन अधिसूचना राजपत्र में प्रकाशित होती है, इक्कीस दिवस के भीतर भूमि के नीचे पाइप लाइन, केबल एवं डक्ट बिछाये जाने के संबंध में किसी को कोई आपत्ति हो तो अनुविभागीय अधिकारी (रा.) एवं सक्षम प्राधिकारी भू-अर्जन एवं पुनर्वास तहसील-नईगढ़ी, जिला-रीवा को लिखित में भेज सकेगा।

अनुसूची

अनुक्रमांक	ग्राम का नाम/पटवारी हल्का क्रमांक	भूमिस्वामी/अधिभोगी का नाम	खसरा क्रमांक	कुल क्षेत्र (हेक्टेयर में)	भूमिगत पाइप लाइन, केबल एवं डक्ट बिछाने के अधिकार के लिये अपेक्षित भूमि (हेक्टेयर में)
1	2	3	4	5	6
1	खर्सा-185 पटवारी हल्का 18 खर्सा, रा.नि.म. खर्सा, तहसील-नईगढ़ी	जयप्रकाश जगतनारायण पिवैजनाथ प्रसाद जाति बा. पता सा.देह भूमि स्वामी	3/1/क	0.049	0.045
2		भोलाप्रसाद पिता वृन्दावन जाति बा0 पता सा0देह भूमि स्वामी अ-राजस्व 6.00	3/1/ख	0.283	
3		भैयालाल गोमती पिविश्वनाथ जाति बा. पता सा.खर्सा भूमि स्वामी	3/2	0.352	
4		प्रेमवती पति चिन्तामणि पृष्परज वि. चिन्तामणि जाति बा.पता सा.खर्सा भूमिस्वामी	3/3	0.194	
5		जयप्रकाश जगतनारायणपिवैजनाथ प्रसाद जाति बा. पता सा.देह भूमि स्वामी	2	0.454	0.025
6		जयप्रकाश जगतनारायण पिवैजनाथ प्रसाद जाति बा. पता सा.देह भूमि स्वामी	1/1	0.312	0.011
7		भैयालाल गोमती पिविश्वनाथ जाति बा. पता सा.खर्सा भूमि स्वामी	1/2	0.129	
		(अ) निजी पट्टे की भूमि का योग--	7 कित्ता	1.773	0.081
1		शासकीय रास्ता	6	0.138	0.008
		(ब) म. प्र. शासन की भूमि का योग--	1 कित्ता	0.138	0.008
		अ + ब का योग--	कुल 8 कित्ता	1.911	0.089

क्र. 432-भू-अर्जन-कार्य-18-19.—

प्रारूप-ख

(नियम-5 का उपनियम (2) देखिए)

अतएव राज्य सरकार को भूमिगत पाइप लाइन, केबल एवं डक्ट बिछाने के प्रयोजन के लिए यह आवश्यक प्रतीत होता है कि उस भूमि में, जिसमें भूमिगत पाइप लाइन, केबल एवं डक्ट बिछाये जाने का प्रस्ताव है, जो इस अधिसूचना से संलग्न अनुसूची में वर्णित है, उपयोग के अधिकार का अर्जन किया जाए।

अतएव, मध्यप्रदेश भूमिगत पाइप लाइन, केबल एवं डक्ट (भूमि के उपयोक्ता के अधिकारों का अर्जन) अधिनियम, 2013 (क्रमांक 5 सन् 2013) की धारा 3 की उपधारा (1) द्वारा प्रदत्त शक्तियों को प्रयोग में लाते हुए, राज्य सरकार, उसमें उपयोग के अधिकार का अर्जन करने के अपने आशय की घोषणा करती है।

कोई व्यक्ति जो उक्त अनुसूची में वर्णित भूमि में हितबद्ध है, उस तारीख से जिसको उक्त अधिनियम की धारा 3 की उपधारा (1) के अधीन अधिसूचना राजपत्र में प्रकाशित होती है, इक्कीस दिवस के भीतर भूमि के नीचे पाइप लाइन, केबल एवं डक्ट बिछाये जाने के संबंध में किसी को कोई आपत्ति हो तो अनुविभागीय अधिकारी (रा.) एवं सक्षम प्राधिकारी भू-अर्जन एवं पुनर्वास तहसील-नईगढ़ी, जिला-रीवा को लिखित में भेज सकेगा।

अनुसूची

अनुक्रमांक	ग्राम का नाम/पटवारी हल्का क्रमांक	भूमिस्वामी/अधिभोगी का नाम	खसरा क्रमांक	कुल क्षेत्र (हेक्टेयर में)	भूमिगत पाइप लाइन, केबल एवं डक्ट बिछाने के अधिकार के लिये अपेक्षित भूमि (हेक्टेयर में)
1	2	3	4	5	6
1	पोखईवाला-638, पटवारी हल्का 26 हडिया, रा.नि.म. खर्वा, तहसील-नईगढ़ी	भगवानदीन मिशिवदासराम व इगोश कुमार मि.भगवानदीन 1/2 भाग भूमि स्वामी कमलेश्वर हीरालालपि.वासदेव जाति बा. पता सा.बेलहा 1/2 भाग भूमि स्वामी	11	0.806	0.032
2		भगवानदीन मिशिवदासराम व इगोश कुमार मि.भगवानदीन 1/2 भाग भूमि स्वामी कमलेश्वर हीरालाल पि.वासदेव जाति बा. पता सा.बेलहा 1/2 भाग भूमि स्वामी	10	0.870	0.032
3		भगवानदीन मिशिवदासराम व इगोश कुमार मि.भगवानदीन 1/2 भाग भूमि स्वामी कमलेश्वर हीरालालपि.वासदेव जाति बा. पता सा.बेलहा 1/2 भाग भूमि स्वामी	7	0.454	0.011
4		मन्शी पि.बन्शा जाति चमार पता सा.देह भूमि स्वामी	9/1	0.539	0.018
5		रामखेलवान पि.बन्शा चमार पता सा.बेलहा भूमि स्वामी	9/2	0.539	
6		म.पचवती ववा धर्मनारायण वेदप्रकाश पि.धर्मनारायण जाति बा. पता सा.खर्वा भूमि स्वामी	8/1	0.510	0.075
7		प्रदीप कुमार पि.नारेन्द्र प्रसाद जाति बा. पता सा.खर्वा 189 भूमि स्वामी	8/2/1	0.255	0.029
8		सदीप कुमार पि.नारेन्द्र प्रसाद जाति बा. पता सा.खर्वा 189 भूमि स्वामी	8/2/2	0.255	
9		रामकशल जैयनेन्द्र कुमार राजेश्वरी प्रसाद उपेन्द्र कुमार पि. रामप्रगास जाति बा. पता सा. खर्वा भूमि स्वामी	2/1	0.437	0.029
10		सत्यशरण मि.वसिष्ठराम जाति बा. पता सा. खर्वा 189 भूमि स्वामी	2/2	0.437	
11		चन्द्रदेव महेंद्र प्रसाद पि.रामप्रताप म.अरुन्धती ववा रामप्रताप जाति बा. पता सा.खर्वा 189 भूमि स्वामी	1	0.510	0.012
		(अ) निजी पट्टे की भूमि का योग-	11 किता	5.612	0.209
		(ब) म. प्र. शासन की भूमि का योग-		0.000	0.000
		अ + ब का योग-	कुल 11 किता	5.612	0.209

क्र. 433-भू-अर्जन-कार्य-18-19.—

प्रारूप-ख
(नियम-5 का उपनियम (2) देखिए)

अतएव राज्य सरकार को भूमिगत पाइप लाइन, केबल एवं डक्ट बिछाने के प्रयोजन के लिए यह आवश्यक प्रतीत होता है कि उस भूमि में, जिसमें भूमिगत पाइप लाइन, केबल एवं डक्ट बिछाये जाने का प्रस्ताव है, जो इस अधिसूचना से संलग्न अनुसूची में वर्णित है, उपयोग के अधिकार का अर्जन किया जाए।

अतएव, मध्यप्रदेश भूमिगत पाइप लाइन, केबल एवं डक्ट (भूमि के उपयोक्ता के अधिकारों का अर्जन) अधिनियम, 2013 (क्रमांक 5 सन् 2013) की धारा 3 की उपधारा (1) द्वारा प्रदत्त शक्तियों को प्रयोग में लाते हुए, राज्य सरकार, उसमें उपयोग के अधिकार का अर्जन करने के अपने आशय की घोषणा करती है।

कोई व्यक्ति जो उक्त अनुसूची में वर्णित भूमि में हितबद्ध है, उस तारीख से जिसको उक्त अधिनियम की धारा 3 की उपधारा (1) के अधीन अधिसूचना राजपत्र में प्रकाशित होती है, इक्कीस दिवस के भीतर भूमि के नीचे पाइप लाइन, केबल एवं डक्ट बिछाये जाने के संबंध में किसी को कोई आपत्ति हो तो अनुविभागीय अधिकारी (रा.) एवं सक्षम प्राधिकारी भू-अर्जन एवं पुनर्वास तहसील-नईगढ़ी, जिला-रीवा को लिखित में भेज सकेगा।

अनुसूची

अनुक्रमांक	ग्राम का नाम/पटवारी हल्का क्रमांक	भूमिस्वामी/अधिभोगी का नाम	खसरा क्रमांक	कुल क्षेत्र (हेक्टेयर में)	भूमिगत पाइप लाइन, केबल एवं डक्ट बिछाने के अधिकार के लिये अपेक्षित भूमि (हेक्टेयर में)
1	2	3	4	5	6
1	कोठार-149 पटवारी हल्का 15 पैकनगॉव, रा.नि.म. खर्वा, तहसील-नईगढ़ी	बैजनाथ मि.रामप्रगास निभय भोला रामखेलावन बजरंगी पि.साधू मरी देवीहिरिया देवी पि.साधू भूमि स्वामी म.वेवा साधू श्यामलाल पि.गंगा जाति कर्मी पता सा.देह भूमि स्वामी	227	0.450	0.052
2		बैजनाथ मि.रामप्रगास निभय भोला रामखेलावन बजरंगी पि.साधू मरी देवीहिरिया देवी पि.साधू भूमि स्वामी म.वेवा साधू श्यामलाल पि.गंगा जाति कर्मी पता सा.देह भूमि स्वामी	228	0.352	0.001
3		मोनी पि.शोभनाथ जाति कर्मी पता सा.देह भूमि स्वामी	226	0.421	0.037
4		राजमणि पि.सरयू कौशलेश प्रसाद जयप्रताप आम्प्रकाश पि.रामसुन्दर जाति कर्मी पता सा.देह सा.देह भूमि स्वामी	229	3.039	0.065
5		मोनी पि.शोभनाथ जाति कर्मी पता सा.देह भूमि स्वामी	230/1	0.845	0.006
6		हरिवंश प्रसाद पि.बद्रीप्रसाद जाति कर्मी पता सा.देह भूमि स्वामी	230/2	0.279	
7		म.सुरभी बेवा रामसहाय जाति काछी पता सा.देह भूमि स्वामी	231/1	0.253	0.041

8	रामबहोर पि.बलवतजाति काछी पता सा.देह भूमि भूमि स्वामी	231/2	0.252	
9	म.छोटीबाई बेवा सीताराम मातादीन मंगलदीन जमना प्रसाद पि.सीताराम पुत्री सीताराम जाति काछी पता सा.देह भूमि स्वामी	231/3	0.308	
10	छोटेलाल पि.रामसुन्दर जाति काछी पता सा.देह भूमि स्वामी	231/4	0.308	
11	म.सुरभी बेवा रामसहाय भारतशरण नागराज रविनन्दन प्रसाद संगमलाल अगिरा उर्फ सुरसरी प्रसाद तुलाधर पि.रामसहाय जाति काछी भूमिस्वामी	235/1	0.281	
12	रामबहोर पि.बलवत जाति काछी पता सा.देह भूमि स्वामी	235/2	0.281	0.046
13	म.छोटीबाई बेवा सीताराम मातादीन मंगलदीन जमना पि.सीताराम जाति काछी पता सा.देह भूमिस्वामी	235/3	0.186	
14	छोटेलाल पि.रामसुन्दर जाति काछी पता सा.देह भूमि स्वामी	235/4	0.186	
15	लक्ष्मिन रघनाथपि.भगवानदीन 1/2 भाग भूमिस्वामी विशेपर मनीन्द्र जगदीशर वीन्द्रनाथ राजेन्द्र पि धरपति 7/18 भाग भूमि स्वामी म.वेवा धरपति पत्नीआ रतियावाला पि.धरपति पता सा.देह 1/9 भाग भूमि स्वामी	238/1	0.699	0.017
16	रामप्रताप पि.लक्ष्मिन जाति कर्मी पता सा.देह भूमि स्वामी	238/2	0.138	
17	शेषमणि पिता मीनी प्रसाद जाति कर्मी पता सा. देहभूमि स्वामी	239/1	0.304	
18	लालजी पि.लल्लुप्रसाद जाति कर्मी पता सा.देह भूमि स्वामी	239/2	0.263	0.020
19	लालजी पि.लल्लुप्रसाद जाति कर्मी पता सा.देह भूमि स्वामी	239/3	0.259	
20	मीनी पि.शोभनाथ जाति कर्मी पता सा.देह भूमिस्वामी	239/4	0.089	
21	लालजी पि.लल्लु प्रसाद जाति कर्मी पता सा.देह भूमि स्वामी	240/1	0.235	
22	लालजी पि.लल्लुप्रसाद जाति कर्मी पता सा.देह भूमि स्वामी	240/2	0.235	0.019
23	मीनी पि.शोभनाथ जाति कर्मी पता सा.देह भूमिस्वामी	240/3	0.040	
24	मीनी पि.शोभनाथ जाति कर्मी पता सा.देह भूमिस्वामी	240/4	0.255	
25	बैजनाथ पि.रामप्रगास निभय भोला रामखेलावन बजरंगी पि.साधू मरी देवीहिरिया देवी पि.साधू भूमि स्वामी म.वेवा साधू श्यामलाल पि.गंगा जाति कर्मी पता सा.देह भूमि स्वामी	241	0.817	0.023
26	मीनी पि.शोभनाथ जाति कर्मी पता सा.देह भूमि स्वामी	242/1	0.579	
27	लालजी पि.लल्लुप्रसाद जाति कर्मी पता सा.देह भूमि स्वामी	242/2	0.288	0.001
28	लालजी पि.लल्लुप्रसाद जाति कर्मी पता सा.देह भूमि स्वामी	242/3	0.291	
29	बैजनाथ पि.रामप्रगास निभयभोला रामखेलावन बजरंगी पि.साधू मरी देवीहिरिया देवी पि.साधू भूमि स्वामी म.वेवा साधू श्यामलाल पि.गंगा जाति कर्मी पता सा.देह भूमि स्वामी	243	0.138	0.019
30	रामबदन, रामाधार रामदरश शिवेन्द्र पि. हीरालाल हीरालाल जाति कर्मी पता सा.देह भूमि स्वामी	252	0.150	0.027

31	लालजी पि.लल्लुप्रसाद जाति कर्मी पता सा.देह भूमि स्वामी	129	0.065	0.001
32	लालजी पि.लल्लुप्रसाद जाति कर्मी पता सा.देह भूमि स्वामी	130	0.490	0.026
33	कनकलाल, सोमवती रामवती पि. विद्यार्थी 1/9 भाग भूमि स्वामी मन्तोरिया पि. जगन्नाथ 1/9 भाग भूमि स्वामी छोटकिया पि. जगन्नाथ 1/9 भाग भूमि स्वामी दशोमति पि. जगन्नाथ 1/9 भाग भूमि स्वामी रामभवन रामयश पि. चन्द्रभान चन्द्रभान 1/9 भाग भूमि स्वामी मोहन देवेन्द्र सोहन अवधेश उर्मिला पि.रामखेलावन म्. सूकबरिया बेवा रामखेलावन 1/9 भाग भूमि स्वामी छोटेलाल पि. जगन्नाथ 1/9 भाग भूमि स्वामी रघुनाथ पि. जगन्नाथ 1/9 भाग भूमि स्वामी रघुपति पि. जगन्नाथ जाति कर्मी पता सा. कोठार 1/9 भाग भूमि स्वामी	131	0.490	0.029
34	लछिमन रघुनाथ पि.भगवानदीन 1/2 भाग भूमि स्वामी विशेषर मनीन्द्र जगदीशर वीन्द्रनाथ राजेन्द्र पि धरपति 7/18 भाग भूमि स्वामी म्.वेवा धरपति पनीआ रतियावाला पि.धरपति पता सा.देह 1/9 भाग भूमि स्वामी	134	0.368	0.030
35	बैजनाथ पि.रामप्रसाद निभयभोला रामखेलावन बजरंगी पि.साधू मरी देवीहिरिया देवी पि.साधू भूमि स्वामी म्.वेवा साधू श्यामलालपि.गंगा जाति जाति कर्मी पता सा.देह भूमि स्वामी	135	0.340	0.020
36	मातादीन मंगलदीन जमनाप्रसाद पि.सीताराम जाति कुशवाहा पता सा.देह भूमि स्वामी	136/1	0.318	0.030
37	रामउजागर सिवउजागरपि.दशरथ जाति कुशवाहा पता सा.देह भूमि स्वामी	136/2	0.160	
38	कमला प्रसाद पि.भरोशा जाति काछी पता सा.देह सा.देह भूमि स्वामी	136/3	0.081	
39	म्.छोटीबाई सीताराम मातादीन मंगलदीन जमना पि.सीताराम जाति काछी पता सा.देह भूमि स्वामी	136/4	0.081	
40	कनकलाल, सोमवती रामवती पि. विद्यार्थी 1/9 भाग भूमि स्वामी मन्तोरिया पि. जगन्नाथ 1/9 भाग भूमि स्वामी छोटकिया पि. जगन्नाथ 1/9 भाग भूमि स्वामी दशोमति पि. जगन्नाथ 1/9 भाग भूमि स्वामी रामभवन रामयश पि. चन्द्रभान 1/9 भाग भूमि स्वामी मोहन देवेन्द्र सोहन अवधेश उर्मिला पि.रामखेलावन म्. सूकबरिया बेवा रामखेलावन 1/9 भाग भूमि स्वामी छोटेलाल पि. जगन्नाथ 1/9 भाग भूमि स्वामी रघुनाथ पि. जगन्नाथ 1/9 भाग भूमि स्वामी रघुपति पि. जगन्नाथ जाति कर्मी पता सा. कोठार 1/9 भाग भूमि स्वामी	137	0.547	0.008
41	कनकलाल, सोमवती रामवती पि. विद्यार्थी 1/9 भाग भूमि स्वामी मन्तोरिया पि. जगन्नाथ 1/9 भाग भूमि स्वामी छोटकिया पि. जगन्नाथ 1/9 भाग भूमि स्वामी दशोमति पि. जगन्नाथ 1/9 भाग भूमि स्वामी रामभवन रामयश पि. चन्द्रभान चन्द्रभान 1/9 भाग भूमि स्वामी मोहन देवेन्द्र सोहन अवधेश उर्मिला पि.रामखेलावन म्. सूकबरिया बेवा रामखेलावन 1/9 भाग भूमि स्वामी छोटेलाल पि. जगन्नाथ 1/9 भाग भूमि स्वामी रघुनाथ पि. जगन्नाथ 1/9 भाग भूमि स्वामी रघुपति पि. जगन्नाथ जाति कर्मी पता सा. कोठार 1/9 भाग भूमि स्वामी	115	2.606	0.066

42	रुद्र प्रताप पटेल पि. रथिका प्रसाद पटेल जाति कर्मी पता सा. देह भूमि स्वामी	142/1	0.825	0.038
43	राजमणि पि.सरयू कोशलेश प्रसाद जयप्रताप आँमप्रकाश पि.रामसुन्दर जाति कर्मी पता सा.देह सा.देह भूमि स्वामी	142/2	0.287	
44	रुद्र प्रताप पटेल पि. रथिका प्रसाद पटेल जाति कर्मी पता सा. देह भूमि स्वामी	143	0.113	0.004
45	हरिवंश प्रसाद पि.बद्रीप्रसाद जाति कर्मी पता सा.देह भूमि स्वामी	112/1/क	0.405	0.045
46	रामनरेश वेदप्रकाश पि.रामानुज म्.सुशीला वेवा रामानुज जाति कर्मी पता सा.देह भूमि स्वामी	112/1/ख	0.586	
47	रथिका प्रसाद पि.केमला प्रसाद जाति कर्मी पता सा.कोठार भूमि स्वामी	112/1/ग	0.557	
48	मलिक पि. मनोहर अखिन्द पि.कालू नावा.वलीचाचा मुन्ना पि.मनोहर जाति अहिर पता सा.देह भूमि स्वामी	112/2	0.050	
49	हरिवंश प्रसाद पि.बद्रीप्रसाद जाति कर्मी पता सा.देह भूमि स्वामी	108/1	0.870	0.073
50	रामनरेश वेदप्रकाश पि.रामानुज म्.सुशीला वेवा रामानुज जाति कर्मी पता सा.देह भूमि स्वामी	108/2	0.870	
51	हरिवंश प्रसाद पि.बद्रीप्रसाद जाति कर्मी पता सा.देह भूमि स्वामी	76/1	0.029	0.004
52	रामनरेश वेदप्रकाश पि.रामानुज म्.सुशीला वेवा रामानुज जाति कर्मी पता सा.देह भूमि स्वामी	76/2	0.028	
53	हरिवंश प्रसाद पि.बद्रीप्रसाद जाति कर्मी पता सा.देह भूमि स्वामी	75	0.198	0.003
54	गगाशरण राजकरण पि.रामरक्षा जाति काछी पता पता सा.देह भूमि स्वामी	66/1	0.729	0.072
55	बैजनाथ पि.मेघनन्द कृशवाहा जाति काछी पता सा.देह भूमि स्वामी	66/2	0.619	
56	बैजनाथ पि.मेघनन्द जाति काछी पता सा.देह भूमि स्वामी	65	0.158	0.011
57	बैजनाथ पि.मेघनन्द कृशवाहा जाति काछी पता सा.देह भूमि स्वामी	64	0.105	0.010
58	मनीन्द्र प्रसाद पि.शोभनाथ 1/3 भाग भूमि स्वामी स्वामी जमना सरयू काशी मि.ददई म्.वेवा ददई जाति काछी पता सा.देह 1/3 भाग भूमि स्वामी मनीन्द्र प्रसाद दहदी लालमणि पि.शोभनाथ 1/3 भाग भूमि स्वामी	63/1	0.071	0.017
59	लालमणि पि. शोभनाथ जाति काछी पता सा. देह देह भूमि स्वामी	63/2	0.014	
60	मनीन्द्र प्रसाद पि.शोभनाथ 1/3 भाग भूमि स्वामी स्वामी जमना सरयू काशी मि.ददई म्.वेवा ददई जाति काछी पता सा.देह 1/3 भाग भूमि स्वामी मनीन्द्र प्रसाद दहदी लालमणि पि.शोभनाथ 1/3 भाग भूमि स्वामी	37/1	0.660	0.020
61	मनीन्द्र प्रसाद पि.शोभनाथ 1/3 भाग भूमि स्वामी स्वामी जमना सरयू काशी मि.ददई म्.वेवा ददई जाति काछी पता सा.देह 1/3 भाग भूमि स्वामी मनीन्द्र प्रसाद दहदी लालमणि पि.शोभनाथ 1/3 भाग भूमि स्वामी	37/2	0.129	
62	बैजनाथ पि.रामप्रगास निभयभोला रामखेलावन बजरंगी पि.साधू मरी देवीहिरिया देवी पि.साधू भूमि स्वामी म्.वेवा साधू श्यामलाल पि.गंगा जाति कर्मी पता सा.देह भूमि स्वामी	38	0.644	0.043
	(अ) निजी पट्टे की भूमि का योग-	62 कित्ता	25.714	0.924
	(ब) म. प्र. शासन की भूमि का योग-		0.000	0.000
	अ + ब का योग-	कुल 62 कित्ता	25.714	0.924

क्र. 434-भू-अर्जन-कार्य-18-19.—

प्रारूप-ख
(नियम-5 का उपनियम (2) देखिए)

अतएव राज्य सरकार को भूमिगत पाइप लाइन, केबल एवं डक्ट बिछाने के प्रयोजन के लिए यह आवश्यक प्रतीत होता है कि उस भूमि में, जिसमें भूमिगत पाइप लाइन, केबल एवं डक्ट बिछाये जाने का प्रस्ताव है, जो इस अधिसूचना से संलग्न अनुसूची में वर्णित है, उपयोग के अधिकार का अर्जन किया जाए।

अतएव, मध्यप्रदेश भूमिगत पाइप लाइन, केबल एवं डक्ट (भूमि के उपयोक्ता के अधिकारों का अर्जन) अधिनियम, 2013 (क्रमांक 5 सन् 2013) की धारा 3 की उपधारा (1) द्वारा प्रदत्त शक्तियों को प्रयोग में लाते हुए, राज्य सरकार, उसमें उपयोग के अधिकार का अर्जन करने के अपने आशय की घोषणा करती है।

कोई व्यक्ति जो उक्त अनुसूची में वर्णित भूमि में हितबद्ध है, उस तारीख से जिसको उक्त अधिनियम की धारा 3 की उपधारा (1) के अधीन अधिसूचना राजपत्र में प्रकाशित होती है, इक्कीस दिवस के भीतर भूमि के नीचे पाइप लाइन, केबल एवं डक्ट बिछाये जाने के संबंध में किसी को कोई आपत्ति हो तो अनुविभागीय अधिकारी (रा.) एवं सक्षम प्राधिकारी भू-अर्जन एवं पुनर्वास तहसील-नईगढ़ी, जिला-रीवा को लिखित में भेज सकेगा।

अनुसूची

अनुक्रमांक	ग्राम का नाम/पटवारी हल्का क्रमांक	भूमिस्वामी/अधिभोगी का नाम	खसरा क्रमांक	कुल क्षेत्र (हेक्टेयर में)	भूमिगत पाइप लाइन, केबल एवं डक्ट बिछाने के अधिकार के लिये अपेक्षित भूमि (हेक्टेयर में)
1	2	3	4	5	6
1	इटौरा-59 पटवारी हल्का 15 पैकानगाँव, रा.नि.म. खर्वा, तहसील-नईगढ़ी	वैजनाथ पि.रामप्रगास, महावीर पि.निर्भय विशेवर प्रसाद मनीन्द्रप्रसाद जगदीश प्रसाद रवीन्द्रनाथ राजेन्द्र प्रसाद पि. धरपति जाति कर्मी पता सा.कोठार भूमि स्वामी	238/1	2.907	0.050
2		रामनरेश वेदप्रकाश पि.रामानुज म्. सुशीला देवा रामानुज जाति कर्मी पता सा.कोठार भूमि स्वामी	238/2	1.618	
3		वैजनाथ पि.रामप्रगास, महावीर पि.निर्भय विशेवर प्रसाद मनीन्द्र प्रसाद जगदीश प्रसाद रवीन्द्रनाथ राजेन्द्र प्रसाद पि.धरपति जाति कर्मी पता सा.कोठार भूमि स्वामी	179/1	3.145	0.138
4		हरिवंशप्रसाद पि.बद्रीप्रसाद जाति कर्मी पता सा.देह भूमि स्वामी	179/2/क	1.440	
5		सरोज कुमार सिंह पि. दिलराज सिंह पता सा. इन्दिरा नगर रीवा भूमि स्वामी	179/2/ख	0.511	
6		राधिकाप्रसाद पि.केमलाप्रसाद जाति कर्मी पता सा सा कोठार भूमि स्वामी	179/3	0.782	
7		राजमणि रामसहाय पि.सरजू प्रसाद कौशलेश प्रसाद जयप्रताप ओमप्रकाश पि.रामसुन्दर जाति कर्मी पता सा.कोठार भूमि स्वामी	179/4	0.850	

8	बलिराज सिंह पिगिरवर सिंह पता सा.देह भूमि स्वामी	48/1	0.152	0.026
9	राघवशरण सिंह पिगिरवर सिंह पता सा.देह भूमि स्वामी	48/2	0.176	
10	मणिराज सिंह पि.छत्रपती सिंह जाति बघेल पता सा.देह भूमि स्वामी	47	0.557	0.019
11	रामखेलावन, जगदीश प्रसाद पि.रामफल जाति ब्रा. पता सा.बैरिहा भूमि स्वामी	44	1.110	0.032
12	कृष्णप्रताप सिंह, कलियुगीन रायणप्रताप सिंह योगेन्द्र प्रताप सिंह सतेन्द्र प्रताप सिंह, शिवप्रताप शिवप्रताप सिंह चक्रपणि प्रताप सिंह भूमि स्वामी स्वामी पि.भानू प्रताप सिंह कमला देवी पति भानूप्रताप सिंह वीरेन्द्र, वहादुर सिंह पि.वल्लदेव सिंह सिंह 2/3 भाग भूमि स्वामी सुभिरन सिंह विसर्जन विसर्जन सिंह भूपेन्द्र प्रताप सिंह पंकज सिंह पि.दिगम्बर सिंह म.भागीरथी देवा दिगम्बर सिंह हि.1/12, विकोदर सिंह अंसभान सिंह मकरन्द सिंह सिंह पि.देवेन्द्र प्रताप सिंह पता सा.देह 1/3 भाग भूमि स्वामी	45	1.388	0.008
	(अ) निजी पट्टे की भूमि का योग-	12 किता	14.636	0.273
1	शासकीय नाला	180	1.011	0.009
2	शासकीय पार	49	0.129	0.003
	(ब) म. प्र. शासन की भूमि का योग-	2 किता	1.140	0.012
	अ + ब का योग-	कुल 14 किता	15.776	0.285

क्र. 435-भू-अर्जन-कार्य-18-19.—

प्रारूप-ख

(नियम-5 का उपनियम (2) देखिए)

अतएव राज्य सरकार को भूमिगत पाइप लाइन, केबल एवं डक्ट बिछाने के प्रयोजन के लिए यह आवश्यक प्रतीत होता है कि उस भूमि में, जिसमें भूमिगत पाइप लाइन, केबल एवं डक्ट बिछाये जाने का प्रस्ताव है, जो इस अधिसूचना से संलग्न अनुसूची में वर्णित है, उपयोग के अधिकार का अर्जन किया जाए।

अतएव, मध्यप्रदेश भूमिगत पाइप लाइन, केबल एवं डक्ट (भूमि के उपयोक्ता के अधिकारों का अर्जन) अधिनियम, 2013 (क्रमांक 5 सन् 2013) की धारा 3 की उपधारा (1) द्वारा प्रदत्त शक्तियों को प्रयोग में लाते हुए, राज्य सरकार, उसमें उपयोग के अधिकार का अर्जन करने के अपने आशय की घोषणा करती है।

कोई व्यक्ति जो उक्त अनुसूची में वर्णित भूमि में हितबद्ध है, उस तारीख से जिसको उक्त अधिनियम की धारा 3 की उपधारा (1) के अधीन अधिसूचना राजपत्र में प्रकाशित होती है, इक्कीस दिवस के भीतर भूमि के नीचे पाइप लाइन, केबल एवं डक्ट बिछाये जाने के संबंध में किसी को कोई आपत्ति हो तो अनुविभागीय अधिकारी (रा.) एवं सक्षम प्राधिकारी भू-अर्जन एवं पुनर्वास तहसील-नईगढ़ी, जिला-रीवा को लिखित में भेज सकेगा।

अनुसूची

अनुक्रमांक	ग्राम का नाम/पटवारी हल्का क्रमांक	भूमिस्वामी/अधिभोगी का नाम	खसरा क्रमांक	कुल क्षेत्र (हेक्टेयर में)	भूमिगत पाइप लाइन, केबल एवं डक्ट बिछाने के अधिकार के लिये अपेक्षित भूमि (हेक्टेयर में)
1	2	3	4	5	6
1	मिसिरा-855 पटवारी हल्का	जगदीश प्रसाद छोटेला जग्यनारायण पि. रामफल जाति बा. पता सा. बैरिहा भूमिस्वामी	165	0.372	0.033
2	14 बेला कमोद, रा.नि.म. रामपुर, तहसील-नईगढ़ी	चन्द्रकान्त पि. छोटेला जाति बा. पता सा. बैरिहा भूमि स्वामी	164	0.251	0.028
3		रामखेलावन पि. रामफल जाति बा. पता सा. बैरिहाभूमि स्वामी	162	0.291	0.013
4		मू. गुजरतिया देवा रामगरीव बैजनाथ पि. रामस्वरूप मू. जैमन्ती देवा रामनाथ मू. सड़या देवा रामस्वरूप जाति बा. पता सा. बैरिहा बराबर भाग भूमि स्वामी	160	0.269	0.034
5		हरप्रसाद पि. जगदीश प्रसाद जाति बा. पता सा. बैरिहा भूमि स्वामी	161	0.202	0.017
6		हरप्रसाद पि. जगदीश प्रसाद जाति बा. पता सा. बैरिहा भूमि स्वामी	152/1	0.105	0.027
7		चन्द्रकान्त पि. छोटेला जाति बा. पता सा. बैरिहा भूमि स्वामी	152/2	0.305	
8		जगदीश प्रसाद रामखेलावन जग्यनारायण राजनारायण पि. रामफल जाति बा. पता सा. बैरिहा भूमि स्वामी	150	1.550	0.016
9		कौशल प्रसाद पि. वृजभानराम जाति बा. पता सा. देह भूमि स्वामी	148/1	0.016	0.003

10	म. सुवशी वेवा गोमती प्रसाद, सतानन्द परमानन्द पि. गोमती प्रसाद रामशिरोमणि पि. रामप्रसाद जाति ब्रा. पता सा. बैरिहा भूमिस्वामी	148/2	0.065	
11	जमुना प्रसाद पि. वृजभानराम जाति ब्रा. पता सा. देह भूमि स्वामी	148/3	0.012	
12	द्वारिका प्रसाद गोपिका प्रसाद अमृत प्रसाद चन्द्र प्रकाश पि. जमुना प्रसाद जाति ब्रा. पता सा. देह भूमि स्वामी	148/4	0.012	
13	हनुमान प्रसाद पि. भगवत 1/3 भाग भूमि स्वामी म. रघुनथिया वेवा भगवत 1/3 भाग भूमि स्वामी व काशीनाथ यजनारायण विष्णुकुमार दिवाकर प्रसाद पि. वद्वीराम व रघुरजिया शिवरजिया भूमि स्वामी नीता पुत्री वड़ीराम जाति ब्रा. पता सा. देह 1/3 भाग भूमि स्वामी	148/5	0.024	
14	कौशल प्रसाद पि. वृजभानराम जाति ब्रा. पता सा. देह भूमि स्वामी	147/1/क	0.429	
15	म. सुवशी वेवा गोमती प्रसाद, सतानन्द परमानन्द पि. गोमती प्रसाद रामशिरोमणि पि. रामप्रसाद जाति ब्रा. पता सा. बैरिहा भूमिस्वामी	147/1/ख	2.318	
16	जमुना प्रसाद पि. वृजभानराम जाति ब्रा. पता सा. देह भूमि स्वामी	147/1/ग	0.433	
17	द्वारिका प्रसाद गोपिका प्रसाद अमृत प्रसाद चन्द्र प्रकाश पि. जमुना प्रसाद जाति ब्रा. पता सा. देह भूमि स्वामी	147/1/घ	0.433	
18	हनुमान प्रसाद पि. भगवत 1/3 भाग भूमि स्वामी म. रघुनथिया वेवा भगवत 1/3 भाग भूमि स्वामी व काशीनाथ यजनारायण विष्णुकुमार दिवाकर प्रसाद पि. वद्वीराम व रघुरजिया शिवरजिया भूमि स्वामी नीता पुत्री वड़ीराम जाति ब्रा. पता सा. देह 1/3 भाग भूमि स्वामी	147/1/ङ	0.583	0.098
19	काशी प्रसाद यजनारायण विष्णु कुमार दिवाकर प्रसाद पि. वद्वीराम व रघुरजिया शिवरजिया भूमि स्वामी गीता पुत्री वद्वीराम 1/2 भाग भूमि स्वामी व हनुमान प्रसाद पि. भगवतराम जाति ब्रा. पता सा. बैरिहा 1/2 भाग भूमि स्वामी	147/2	0.441	
20	रविराज सिंह पि. दलवीर सिंह जाति क्षत्रिय पता सा. बेलाकमोद भूमि स्वामी	178/1/क/129	0.060	
21	सिरताज कुमारी बेवा तिलकराज अशोक मनोज सरोज सुमन बाबूलाल राजेश्वरी पि. तिलकराज सिंह पता सा. बेला कमोद भूमि स्वामी	178/1/ख/129	0.061	0.006
22	पचबहादुर सिंह पि. रंगदेव सिंह जाति क्षत्रिय पता सा. देह भूमि स्वामी	178/2/129	0.061	
23	दिनेश सिंह पि. दलवीर सिंह जाति क्षत्रिय पता सा. बेलाकमोद भूमि स्वामी	178/3/129	0.061	
24	रविराज सिंह पि. दलवीर सिंह जाति क्षत्रिय पता सा. बेलाकमोद भूमि स्वामी	129/1/क	1.249	
25	देवेन्द्र वहादुर सिंह पि. सुरेन्द्र वहादुर सिंह पता सा. वावूपूर पी. त्योथर भूमि स्वामी	129/1/ख/1	0.841	
26	देवेन्द्र वहादुर सिंह पि. सुरेन्द्र वहादुर सिंह पता सा. वावूपूर पी. त्योथर भूमि स्वामी	129/1/ख/2	0.810	
27	लालवहादुरसिंह पि. रंगदेवसिंह जाति क्षत्रिय पता सा. बेला कमोद भूमि स्वामी	129/2/1	0.496	0.118
28	पचबहादुर सिंह पि. रंगदेव सिंह जाति क्षत्रिय पता सा. देह भूमि स्वामी	129/2/2	0.436	
29	विजयबहादुर सिंह पि. रंगदेव सिंह जाति क्षत्रिय पता सा. देह भूमि स्वामी	129/2/3	0.512	

30	दिनेश सिंह पि.दलवीर सिंह जाति क्षत्रिय पता सा.बेलाकमोद भूमि स्वामी	129/3	1.440	
31	म. रामरती देवा गंगा रामाश्रय हीरालाल भैयालाल पि.गंगा जाति तेली पता सा.देह भूमि स्वामी	96/1	0.097	0.021
32	महावीर पि.छोटकू जाति तेली पता सा.देह भूमि स्वामी	96/2	0.154	
33	कमला पि.गुलुआ जाति तेली पता सा.देह भूमि स्वामी	96/3	0.053	
34	कमला पि.गुलुआ जाति तेली पता सा.देह भूमि स्वामी	97	0.166	0.019
35	कमला पि.गुलुआ जाति तेली पता सा.देह भूमि स्वामी	98	0.162	0.018
36	लालमणि पि. मलगा जाति तेली पता सा.देह भूमि स्वामी	93/1	0.129	0.016
37	धर्मनारायण पि. रामदुलारे जाति तेली पता सा. देह भूमि स्वामी	92/1	0.190	0.029
38	धर्मनारायण पि. रामदुलारे जाति तेली पता सा. देह भूमि स्वामी	92/2	0.242	
39	गजरतिया पति त्रिविणी रामजानकी पिता त्रिविणीजाति तेली पता निवासी ग्राम भूमि स्वामी	81/1	0.437	0.03
40	धर्मनारायण पि. रामदुलारे जाति तेली पता सा. देह भूमि स्वामी	81/2	0.437	
41	धर्मनारायण पि. रामदुलारे जाति तेली पता सा. देह भूमि स्वामी	82/1/1	0.204	0.031
42	श्यामलाल पि. विश्राम पता सा.देह भूमि स्वामी	82/1/2	0.240	
43	म. रामरती देवा गंगा रामाश्रय हीरालाल भैयालाल पि.गंगा जाति तेली पता सा.देह भूमि स्वामी	82/2	0.405	
44	म. रामरती देवा गंगा रामाश्रय हीरालाल भैयालाल पि.गंगा जाति तेली पता सा.देह भूमि स्वामी	63/1	0.125	0.019
45	शिवनाथ पि.जगेश्वर जाति तेली पता सा.देह भूमि स्वामी	63/2	0.126	
46	लालमणि पि. मलगा जाति तेली पता सा.देह भूमि स्वामी	63/3/1	0.004	
47	म. रामरती देवा गंगा रामाश्रय हीरालाल भैयालाल पि.गंगा जाति तेली पता सा.देह भूमि स्वामी	62	0.283	0.017
48	धर्मनारायण पि. रामदुलारे जाति तेली पता सा. देह भूमि स्वामी	35/1	0.093	0.025
49	गोपिका प्रसाद पि.जमुना प्रसाद जाति ब्रा. पता सा.देह भूमि स्वामी	35/2	0.093	
50	म. रामरती देवा गंगा रामाश्रय हीरालाल भैयालाल पि.गंगा जाति तेली पता सा.देह भूमि स्वामी	34	0.162	0.021
51	म. गुलावकली देवा महादेव जाति तेली पता सा. देह भूमि स्वामी	29/1/1	0.062	0.02
52	राजपाल पि.महादेव जाति तेली पता सा.देह भूमि स्वामी	29/1/2	0.063	
53	राजकुमार पि.महादेव जाति तेली पता सा.देह भूमि स्वामी	29/1/3	0.063	
54	रमाशंकर पि.महादेव जाति तेली पता सा.देह भूमि स्वामी	29/1/4	0.063	
55	रघवीर पि. जागेश्वर जाति तेली पता सा.देह भूमि स्वामी	29/2	0.081	

56	महावीर पि. छोटकू जाति तेली पता सा. देह भूमि स्वामी	30	0.223	0.013
57	केमला पि. गुलुआ जाति तेली पता सा. देह भूमि स्वामी	31	0.214	0.002
58	म. रामरती वेवा गंगा रामाश्रय हीरालाल भैयालाल पि. गंगा जाति तेली पता सा. देह भूमि स्वामी	23	0.193	0.028
59	राजमाणे पि. रघुवीर जाति तेली पता सा. देह भूमि स्वामी	22/1/क	0.069	0.013
60	मोतीलाल पि. वहोरी जाति तेली पता सा. जोरौट भूमि स्वामी	22/1/ख	0.113	
61	म. गुलावकली वेवा महादेव जाति तेली पता सा. देह भूमि स्वामी	22/2/1	0.028	
62	राजपाल पि. महादेव जाति तेली पता सा. देह भूमि स्वामी	22/2/2	0.027	
63	राजकुमार पि. महादेव जाति तेली पता सा. देह भूमि स्वामी	22/2/3	0.027	
64	रमाशकर पि. महादेव जाति तेली पता सा. देह भूमि स्वामी	22/2/4	0.027	
65	रमाशकर पि. महादेव जाति तेली पता सा. देह भूमि स्वामी	22/3	0.426	
66	म. प्र. शासन भूमि स्वामी	2/1/क	0.405	
67	रामबदन पि. लक्षेश्वरी जाति ब्रा. भूमि स्वामी	2/1/ख/1	0.114	
68	सूर्यकान्त पि. लक्षेश्वरी जाति ब्रा. भूमि स्वामी	2/1/ख/2	0.922	
69	रामलाल पि. सरयूप्रसाद वर्गेरह वशरह न. 1/1/क पता निवासी ग्राम भूमि स्वामी	2/1/ग/1	0.462	0.142
70	दशरथ पि. बुध्दी वश. न. 1/1/क/4 भूमि स्वामी	2/1/ग/2	0.016	
71	दशरथ पि. बुध्दी जाति तेली पता सा. बरहट तह. त्यांथर भूमि स्वामी	2/1/ग/3	0.020	
72	रामाश्रय पि. गंगा जाति तेली पता सा. देह भूमि स्वामी	2/1/ग/4	0.061	
73	रामाश्रय पि. गंगा जाति तेली पता सा. देह भूमि स्वामी	2/1/ग/5/1	0.061	
74	रामाश्रय पि. गंगा जाति तेली पता सा. देह भूमि स्वामी	2/1/ग/5/2/1	0.296	
75	सुरेश कुमार पि. रामस्वरूप जाति कलार पता सा. भलेहा भूमि स्वामी	2/1/ग/5/2/2	0.004	
76	रजीश प्रसाद मोहनलाल जाति कलार पता सा. बेला कमीद भूमि स्वामी	2/1/ग/6	0.121	
77	फूलवती पति दशरथ जाति तेली पता सा. बरहट तह. त्यांथर भूमि स्वामी	2/1/ग/7	0.157	
78	कहरू पि. बुध्दी जाति चमार पता सा. हदिहा 1054 भूमि स्वामी	2/1/ग/8	0.020	
79	रामगोपाल पि. मुन्द्रका प्रसाद ना. वाल सरयू प्रसाद व छोटेलाल पि. शिववक्श प्र. नावा. वली सरयू प्रसाद जाति तेली पता सा. चमरहर भूमि स्वामी	2/1/घ	0.267	
80	सुरेश कुमार पि. रामस्वरूप जाति कलार पता सा. भलेहा भूमि स्वामी	2/1/घ/2	0.016	
81	कहरू पि. बुध्दी जाति चमार पता सा. हदिहा 1054 भूमि स्वामी	2/1/घ/3	0.024	
82	चक्रधर प्रसाद पि. चन्द्रशेखर प्रसाद जाति ब्रा. पता सा. सिगटी कुला भूमि स्वामी	2/1/ङ	0.506	
83	म. केमली देवी वेवा कमलभान सिंह व द्वारिका सिंह दलगंजन सिंह सुदर्शन सिंह गोकुल सिंह पि. कमलभान सिंह पता सा. बेला कमीद भूमि स्वामी	2/1/च	0.061	

84	रामबदन पि. लक्षेश्वरी जाति ब्रा. भूमि स्वामी	2/1/क	0.113	
85	म. विमला देवी वेवा नारायण सिंह व राजेन्द्र सिंह सुरेन्द्र सिंह पि. नारायण सिंह पता सा. वेला कमोद भूमि स्वामी	2/1/ज	0.227	
86	हर्षनारायण पि. रामछवीले शिवकमार पि. रघुवीर जाति तेली पता सा. देह भूमि स्वामी	2/1/ज/1	0.040	
87	रामबहोर पि. लक्षेश्वरी जाति ब्रा. भूमि स्वामी	2/1/ज/2/1	0.073	
88	रामबदन पि. लक्षेश्वरी जाति ब्रा. भूमि स्वामी	2/1/ज/2/2	0.170	
89	सूर्यकान्त पि. लक्षेश्वरी जाति ब्रा. भूमि स्वामी	2/1/ज/2/3	0.222	
90	उग्रसेन पि. विश्राम श्यामकिशोर पि. रामविशाल राजमणि पि. रघुवीर हर्षनारायण पि. रामछवीले जाति तेली पता सा. देह भूमि स्वामी	2/1/झ	0.162	
91	सुखलाल पि. शोभनाथ व राकेश नावा. वली पि. शोभनाथ पता सा. देह भूमि स्वामी	2/1/ञ	0.040	
92	विजयराज सिंह मान्धाता सिंह गोपाल सिंह पंचराज सिंह पि. प्रभाकर सिंह जाति क्षत्रिय पता सा. वेला कमोद भूमि स्वामी	2/1/ट	0.405	
93	सोनकली पति रामाधार जाति कुर्मी पता सा. बंधवाकोठार भूमि स्वामी	2/1/ठ	0.405	
94	श्रीमती सोनकली पति रामाधार यज्ञसेन पि. रघुनाथ जाति कुर्मी पता सा. बंधवा कोठार भूमि स्वामी	2/1/ड	0.450	
95	प्रद्युमन सिंह पि. महावीर सिंह जाति क्षत्रिय पता सा. बेलाकमोद भूमि स्वामी	2/1/ढ	0.494	
96	राजीवलोचन सिंह पि. जगदीश सिंह नावा. वली पि. जगदीश सिंह पता सा. वेला कमोद भूमि स्वामी	2/1/ण	0.142	
97	रामदलारे पि. तेजाराम जाति ब्रा. पता सा. बंधवा बराबर भाग भूमि स्वामी	2/2/क/1	0.145	
98	जगजीवन प्रसाद पि. महावीर जाति तेली पता सा. देह भूमि स्वामी	2/2/क/2	0.073	
99	दशरथ पि. बुध्दी जाति तेली पता सा. बरहट तह. त्यांथर भूमि स्वामी	2/2/क/3	0.073	
100	मकसुदन पि. महावीर जाति तेली पता सा. देह भूमि स्वामी	2/2/ख	0.073	
101	दशरथ पि. बुध्दी जाति तेली पता सा. बरहट तह. त्यांथर भूमि स्वामी	2/2/ग	0.073	
	(अ) निजी पट्टे की भूमि का योग-	101 किता	26.532	0.857
1	शासकीय रास्ता	105/1	0.154	0.005
2	शासकीय आबादी (गाँवठान)	105/2	0.016	
	(ब) म. प्र. शासन की भूमि का योग-	2 किता	0.170	0.005
	अ + ब का योग-	103 किता	26.702	0.862

क्र. 436-भू-अर्जन-कार्य-18-19.—

प्रारूप-ख
(नियम-5 का उपनियम (2) देखिए)

अतएव राज्य सरकार को भूमिगत पाइप लाइन, केबल एवं डक्ट बिछाने के प्रयोजन के लिए यह आवश्यक प्रतीत होता है कि उस भूमि में, जिसमें भूमिगत पाइप लाइन, केबल एवं डक्ट बिछाये जाने का प्रस्ताव है, जो इस अधिसूचना से संलग्न अनुसूची में वर्णित है, उपयोग के अधिकार का अर्जन किया जाए।

अतएव, मध्यप्रदेश भूमिगत पाइप लाइन, केबल एवं डक्ट (भूमि के उपयोक्ता के अधिकारों का अर्जन) अधिनियम, 2013 (क्रमांक 5 सन् 2013) की धारा 3 की उपधारा (1) द्वारा प्रदत्त शक्तियों को प्रयोग में लाते हुए, राज्य सरकार, उसमें उपयोग के अधिकार का अर्जन करने के अपने आशय की घोषणा करती है।

कोई व्यक्ति जो उक्त अनुसूची में वर्णित भूमि में हितबद्ध है, उस तारीख से जिसको उक्त अधिनियम की धारा 3 की उपधारा (1) के अधीन अधिसूचना राजपत्र में प्रकाशित होती है, इक्कीस दिवस के भीतर भूमि के नीचे पाइप लाइन, केबल एवं डक्ट बिछाये जाने के संबंध में किसी को कोई आपत्ति हो तो अनुविभागीय अधिकारी (रा.) एवं सक्षम प्राधिकारी भू-अर्जन एवं पुनर्वास तहसील-नईगढ़ी, जिला-रीवा को लिखित में भेज सकेगा।

अनुसूची

अनुक्रमांक	ग्राम का नाम/पटवारी हल्का क्रमांक	भूमिस्वामी/अधिभोगी का नाम	खसरा क्रमांक	कुल क्षेत्र (हेक्टेयर में)	भूमिगत पाइप लाइन, केबल एवं डक्ट बिछाने के अधिकार के लिये अपेक्षित भूमि (हेक्टेयर में)
1	2	3	4	5	6
1	बेला कमोद-754, पटवारी हल्का 14 बेला कमोद, रा.नि.म. रामपुर, तहसील-नईगढ़ी	बैसाख सूर्यदीन जाति काछी पता सा.वधवा भूमि स्वामी	68	0.304	0.002
2		शतीश कुमार पि.चक्रधर प्रसाद अनौश कुमार पि.चक्रधर प्रसाद नावा.वली पि.चक्रधर प्रसाद जाति बा. पता सा.सिगटीकला भूमि स्वामी	26/1	1.011	0.061
3		रामबदन पि.लक्षेश्वरी जाति बा. भूमि स्वामी	26/2	0.292	
4		कसमकली चक्रधरप्रसाद जाति बा. पता सा.सिगटीकला भूमि स्वामी	27/1	0.271	0.051
5		शतीश कुमार पि.चक्रधर प्रसाद अनौश कुमार पि.चक्रधर प्रसाद नावा.वली पि.चक्रधर प्रसाद जाति बा. पता सा.सिगटीकला भूमि स्वामी	27/2/क	0.049	
6		रामसुख पि.चन्द्रबेखरप्रसाद जाति बा. पता सा.देह भूमि स्वामी	27/2/ख	0.616	
7		रामसुख पि.चन्द्रबेखरप्रसाद जाति बा. पता सा.देह भूमि स्वामी	27/2/ग	0.012	
8		चक्रधरप्रसाद पि.चन्द्रबेखरप्रसाद पता सा.देह भूमि स्वामी	27/3	0.319	0.050
9		रामबदन पि.लक्षेश्वरी जाति बा. भूमि स्वामी	27/4	0.453	
10		दीनवन्धु मिशिवशरण पता सा.देह भूमि स्वामी	65	0.821	
11		सम्पति शोभनाथ पि.मंगल जाति कलार पता सा.देह भूमि स्वामी	33/1/क	0.704	

12	मोहनलाल पिता शिवशरण जाति कलार पता सा सा देह भूमि स्वामी मेवालालमोहन लाल मोतीलाल मिशिवशरण जाति कलार पता सा.देह-सा.देह भूमिस्वामी	33/1/ख/1	0.161	0.058
13	मेवालाल पिता शिवशरण जाति कलार पता सा देह भूमि स्वामी	33/1/ख/2	0.162	
14	कमल कुमार पिता दीनबन्धु जाति कलार पता सा देह भूमि स्वामी कमल कुमार पिता दीनबन्धु दीनबन्धु जाति कलार पता सा देह भूमिस्वामी	33/1/ख/3	0.082	
15	रामकली पति मेवालाल जाति कलार पता सा.देह भूमि स्वामी	33/1/ग	0.162	
16	कसमकली चक्रधर प्रसाद जाति ब्रा. पता सा. सिगटीकला भूमि स्वामी	33/2	0.248	
17	सम्पति शोभनाथ पि.मंगल जाति कलार पता सा.देह भूमि स्वामी	37/1	0.061	
18	कमल कुमार पिता दीनबन्धु जाति कलार पता सा देह भूमिस्वामी कमल कुमार पिता दीनबन्धु दीनबन्धु जाति कलार पता सा देह भूमिस्वामी लक्ष्मिन मोहनलाल मेवालाल मोतीलाल पि. शिवशरण जाति कलार पता सा.देह भूमिस्वामी	37/2/1	0.082	
19	मोतीलाल पिता शिवशरण जाति कलार पता सा देह भूमि स्वामी	37/2/2	0.161	
20	म.चौरसिया पति बट्टी नागेश्वर पि. बट्टी जाति कलार पता सा.हर्दिहा1056 भूमि स्वामी	38/1	0.178	0.018
21	सुमेश्वर पि.कामता पता सा.देह भूमि स्वामी	38/2	0.178	
22	म.चौरसिया पति बट्टी नागेश्वर पि. बट्टी जाति कलार पता सा.हर्दिहा 1056 भूमि स्वामी	40/1	0.194	0.030
23	सुमेश्वर पि.कामता पता सा.देह भूमि स्वामी	40/2	0.194	
24	रामाधार पि.धर्मदास जाति वानी पता सा.देह भूमि स्वामी	42/1/1	0.316	0.003
25	भदई पि. रामगरीब जाति काछी पता सा.बधवा भूमि स्वामी	42/1/2	0.101	
26	म.चौरसिया पति बट्टी नागेश्वर पि. बट्टी जाति कलार पता सा.हर्दिहा1056 भूमि स्वामी	42/2/क	0.211	
27	बट्टीप्रसाद पि.परमेश्वर जाति काछी पता सा.बधवाभाईवाट भूमि स्वामी	42/2/ख	0.206	
28	सुमेश्वर पि.कामता पता सा.देह भूमि स्वामी	42/3/क	0.206	
29	जानकी प्रसाद पि. शिवनाथ जाति काछी पता सा. बधवाभाईवाट भूमि स्वामी	42/3/ख	0.206	
30	म.चौरसिया पति बट्टी नागेश्वर पि. बट्टी जाति कलार पता सा.हर्दिहा1056 भूमि स्वामी	41/1	0.578	0.099
31	सुमेश्वर पि.कामता पता सा.देह भूमि स्वामी	41/2	0.579	
32	म.चौरसिया पति बट्टी नागेश्वर पि. बट्टी जाति कलार पता सा.हर्दिहा 1056 भूमि स्वामी	5/1	1.635	0.001
33	सुमेश्वर पि.कामता पता सा.देह भूमि स्वामी	5/2	1.634	
	(अ) निजी पट्टे की भूमि का योग-	33 किता	12.387	0.389
	(ब) म. प्र. शासन की भूमि का योग-		0.000	0.000
	अ + ब का योग-	कुल 33 किता	12.387	0.389

क्र. 437-भू-अर्जन-कार्य-18-19.—

प्रारूप-ख

(नियम-5 का उपनियम (2) देखिए)

अतएव राज्य सरकार को भूमिगत पाइप लाइन, केबल एवं डक्ट बिछाने के प्रयोजन के लिए यह आवश्यक प्रतीत होता है कि उस भूमि में, जिसमें भूमिगत पाइप लाइन, केबल एवं डक्ट बिछाये जाने का प्रस्ताव है, जो इस अधिसूचना से संलग्न अनुसूची में वर्णित है, उपयोग के अधिकार का अर्जन किया जाए।

अतएव, मध्यप्रदेश भूमिगत पाइप लाइन, केबल एवं डक्ट (भूमि के उपयोक्ता के अधिकारों का अर्जन) अधिनियम, 2013 (क्रमांक 5 सन् 2013) की धारा 3 की उपधारा (1) द्वारा प्रदत्त शक्तियों को प्रयोग में लाते हुए, राज्य सरकार, उसमें उपयोग के अधिकार का अर्जन करने के अपने आशय की घोषणा करती है।

कोई व्यक्ति जो उक्त अनुसूची में वर्णित भूमि में हितबद्ध है, उस तारीख से जिसको उक्त अधिनियम की धारा 3 की उपधारा (1) के अधीन अधिसूचना राजपत्र में प्रकाशित होती है, इक्कीस दिवस के भीतर भूमि के नीचे पाइप लाइन, केबल एवं डक्ट बिछाये जाने के संबंध में किसी को कोई आपत्ति हो तो अनुविभागीय अधिकारी (रा.) एवं सक्षम प्राधिकारी भू-अर्जन एवं पुनर्वास तहसील-नईगढ़ी, जिला-रीवा को लिखित में भेज सकेगा।

अनुसूची

अनुक्रमांक	ग्राम का नाम/पटवारी हल्का क्रमांक	भूमिस्वामी/अधिमोगी का नाम	खसरा क्रमांक	कुल क्षेत्र (हेक्टेयर में)	भूमिगत पाइप लाइन, केबल एवं डक्ट बिछाने के अधिकार के लिये अपेक्षित भूमि (हेक्टेयर में)
1	2	3	4	5	6
1	मदावल-771 पटवारी हल्का 12 कशियारगोंव, रा.नि.म. रामपुर, तहसील-नईगढ़ी	नारैन्द्रसिंह सेगर पि.लल्लूसिंह जाति क्षत्रीय पता सा.कशियार गांव भूमि स्वामी	823	0.809	0.049
2		पुष्पेन्द्र सिंह पि. विश्वनाथ सिंह सेगर जाति क्षत्रीय पता सा. कशियारगांव भूमि स्वामी	817	0.263	0.004
3		विश्वनाथ सिंह पि.वन्देशरण सिंह सेगर जाति क्षत्रीय पता सा.कशियार गांव भूमि स्वामी	816/1	0.202	0.160
4		विश्वनाथ सिंह पि.वन्देशरण सिंह सेगर जाति क्षत्रीय पता सा.कशियार गांव भूमि स्वामी	816/2	6.228	
5		महावलीसिंह पि.अगीरथसिंह पता सा.कटियार भूमि स्वामी	807	0.069	0.004
6		महावलीसिंह पि.अगीरथसिंह पता सा.कटियार भूमि स्वामी	794	0.045	0.012
7		महावलीसिंह पि.अगीरथसिंह पता सा.कटियार भूमि स्वामी	795	0.040	0.005
8		महावलीसिंह पि.अगीरथसिंह पता सा.कटियार भूमि स्वामी	792	0.113	0.022
9		महावलीसिंह पि.अगीरथसिंह पता सा.कटियार भूमि स्वामी	791	0.065	0.002

10	रामसिया पि.रामशरणशालिक पि.मुरली वंशपती पि.गंगा रामलाल रामशिरोमणि पि.रामखेलावन 1/4 1/4 भाग भूमि स्वामी रामानन्द पि.गजाधरव सुखनन्दन पि.शंकर 1/5 भाग भूमि स्वामी छोटेलाल जमुनाइन्द्रमणि जग्यभान पि.जानकी पता पता सा.देह 1/6 भाग भूमि स्वामी	907/1/454	0.097	0.013
11	रामसिया पि.रामशरणशालिक पि.मुरली वंशपती पि.गंगा रामलाल रामशिरोमणि पि.रामखेलावन 1/4 1/4 भाग भूमि स्वामी रामानन्द पि.गजाधरव सुखनन्दन पि.शंकर 1/5 भाग भूमि स्वामी छोटेलाल जमुनाइन्द्रमणि जग्यभान पि.जानकी पता पता सा.देह 1/6 भाग भूमि स्वामी	907/2/454	0.040	
12	म.मनरजआ वेवा वंशपती सुर्यकली सुनीता पुत्री वंशपती जाति कुर्मी पता सा.देह भूमि स्वामी	454/1	0.202	0.027
13	म.मनरजआ वेवा वंशपती सुर्यकली सुनीता पुत्री वंशपती जाति कुर्मी पता सा.देह भूमि स्वामी	454/2	0.081	
14	रामसिया पि.रामशरण जाति कुर्मी पता सा.देह भूमि स्वामी	454/3	0.077	
15	मोतीलाल पि. शालिक जाति कुर्मी पता सा.देह भूमि स्वामी	454/4	0.024	
16	सुखनन्दन पि.शंकररामानन्द पि.राजधर जाति कुर्मी कुर्मी पता सा.देह भूमि स्वामी	453/1/1	0.249	0.038
17	रामसिया पि.रामशरण जाति कुर्मी पता सा.देह भूमि भूमि स्वामी	453/1/2/क	0.109	
18	म०सुनीता बेवा बृजभानप्रसाददिलीप ओमप्रकाश पिता बृजभानप्रसाद जाति कुर्मी पता सा० देह भूमि भूमि स्वामी	453/1/2/ख	0.097	
19	फूलकली पत्नी रामलाल जाति चमार पता ग्राम भिटवा भूमि स्वामी	453/1/2/ग	0.138	
20	रामनिधि पि.वसुधा जाति कुर्मी पता सा.देह भूमि स्वामी	453/2	0.117	
21	म०सुनीता बेवा बृजभानप्रसाददिलीप ओमप्रकाश पिता बृजभानप्रसाद जाति कुर्मी पता सा० देहभूमि स्वामी	458	0.340	0.005
22	म.मनरजआ वेवा वंशपती सुर्यकली सुनीता पुत्री वंशपती जाति कुर्मी पता सा.देह भूमि स्वामी	444	0.077	0.001
23	म.मनरजआ वेवा वंशपती सुर्यकली सुनीता पुत्री वंशपती जाति कुर्मी पता सा.देह भूमि स्वामी	443	0.069	0.016
24	रामकृपाल पि.रामसरूप जाति बा. पता सा.देह भूमि भूमि स्वामी	442	0.032	0.003
25	रामकृपाल पि.रामसरूप जाति बा. पता सा.देह भूमि भूमि स्वामी	441	0.166	0.017
26	रामकृपाल पि.रामसरूप जाति बा. पता सा.देह भूमि भूमि स्वामी	332	0.368	0.023
27	रामकृपाल पि.रामसरूप जाति बा. पता सा.देह भूमि भूमि स्वामी	333	0.073	0.011
28	श्रीमती पारवती पत्नी केशरी प्रसाद जाति बा. सा. कशियारगांव भूमि स्वामी	330 शामिल खसरा नं.328 में	0.417	0.037
29	श्रीमती पारवती पत्नी केशरी प्रसाद जाति बा. सा. कशियारगांव भूमि स्वामी	328 शामिल खसरा न. 329, 330		0.027
30	श्रीमती पारवती पत्नी केशरी प्रसाद जाति बा. सा. कशियारगांव भूमि स्वामी	340	0.947	0.013
31	श्रीमती पारवती पत्नी केशरी प्रसाद जाति बा. सा. देह भूमि स्वामी	313	0.356	0.026

32	देवेन्द्रकुमार महेन्द्रकुमार पि.यजनारायण जाति ब्रा. पता सा.देह भूमि स्वामी	312	0.668	0.029
33	देवेन्द्रकुमार महेन्द्रकुमार पि.यजनारायण जाति ब्रा. पता सा.देह भूमि स्वामी	254	2.116	0.068
34	देवेन्द्र कुमार, महेन्द्र कुमार रामजी श्यामा देवी पुष्पा देवी पिता यजनारायण जाति ब्रा. पता सा.देह भूमि स्वामी	258	0.356	0.032
35	सौखीलाल, रामाधार रामकृपाल, राजधर मुनिराज पि.सम्पतिराम जाति ब्रा. पता सा.पहिलपार भूमि स्वामी	86/1	0.328	0.047
36	शत्रुहन प्रसाद भास्कर प्रसाद पि.स्वामीदीन जाति ब्रा. पता सा.देह भूमि स्वामी	86/2/क	1.011	
37	शकन्तलादेवीपति अखिलेश्वर प्रसाद जाति ब्रा. पता सा.पहिलपार भूमि स्वामी	86/2/ख	0.405	
38	चन्दन प्रसादपि.शोभनाथ जाति ब्रा. पता सा.देह भूमि स्वामी	82/1	0.588	0.040
39	प्रियाजा प्रसाद पि. शोभनाथ जाति ब्रा. पता सा. देह देह भूमि स्वामी	82/2	0.611	
40	सरदेन्दु कुमार नावा.वली पि.प्रिजा प्रसाद, आदित्य- कुमार नावा.वली पि.चन्दन प्रसाद प्रसाद पता सा.देह बराबर भाग भूमि स्वामी	81	0.664	0.044
41	सरदेन्दु कुमार नावा.वली पि.प्रिजा प्रसाद, आदित्य- कुमार नावा.वली पि.चन्दन प्रसाद पता सा.देह बराबर भाग भूमि स्वामी	80	0.467	0.007
42	दयाशंकर पिता गजाधरप्रसाद जाति ब्रा0 पता निवासी ग्राम पहिलपार भूमि स्वामी	73	0.162	0.001
43	राजबहोर पिता गजाधरप्रसाद जाति ब्रा0 पता निवासी ग्राम पहिलपार भूमि स्वामी	78/1	0.383	0.039
44	दयाशंकर पिता गजाधरप्रसाद जाति ब्रा0 पता निवासी ग्राम पहिलपार भूमि स्वामी	78/2	0.115	
45	राजबहोर पिता गजाधरप्रसाद जाति ब्रा0 पता निवासी ग्राम पहिलपार भूमि स्वामी	77/1	0.286	0.029
46	प्रेमशंकर पिता गजाधरप्रसाद जाति ब्रा0 पता निवासी ग्राम पहिलपार भूमि स्वामी	77/2	0.192	
47	केशरीप्रसाद, हृदयलालदिनेश, घनश्याम पि.लखपती राम जाति ब्रा. पता सा.पहिलवार भूमि स्वामी	93	1.348	0.013
48	ललऊराम पि. रामनरेश जाति ब्रा. पता सा.पहिलवार भूमि स्वामी	18/1/क	0.291	0.077
49	चन्द्रशेखर प्रसाद पि.मनमोहनराम जाति ब्रा. पता सा.पहिलपार भूमि स्वामी	18/1/ख	0.291	
50	भागवत प्रसाद नारायण प्रसाद, कामता प्रसाद पि.लोकनाथ जाति ब्रा. पता सा.पहिलपार भूमि स्वामी	18/2	0.579	
51	ललऊराम पि. रामनरेश जाति ब्रा. पता सा.पहिलवार भूमि स्वामी	11/1/क	0.538	0.044
52	चन्द्रशेखर प्रसाद पि.मनमोहनराम जाति ब्रा. पता सा.पहिलपार भूमि स्वामी	11/1/ख	0.538	
53	म.इन्द्रा देवा श्रीकान्तव शैलेन्द्रकुमार पि.श्रीकान्त जाति ब्रा. पता सा.पहिलपार भूमि स्वामी	11/2	0.356	
54	इन्द्रिका प्रसाद पि अयोध्याप्रसाद जाति ब्रा. पता सा.पहिलवार भूमि स्वामी	11/3	0.360	
55	चन्द्रमणि इन्द्रलोचन राजलोचन पिता प्रीतमदत्त जाति ब्रा0 पता निवासी ग्राम पहिलपार भूमि स्वामी	11/4	0.360	
56	रामगोपाल पिता सिद्धनाथ पता सा0 देह भूमि स्वामी	10/1	0.436	0.027
57	केशरीप्रसाद, हृदयलालदिनेश, घनश्याम पि.लखपती राम जाति ब्रा. पता सा.पहिलवार भूमि स्वामी	10/2	0.436	

58	रामगोपाल पिता सिद्धनाथ पता सा0 देह भूमि स्वामी	9/1	0.506	0.043
59	ललऊराम पि. रामनरेश जाति बा. पता सा. पहिलवार भूमि स्वामी	9/2	0.365	
60	हरिहरप्रसा पि.काशीनाथ जाति बा. पता सा.पहिलवार भूमि स्वामी	8/1/1/क	0.068	0.054
61	इन्द्रिका प्रसाद पि अयोध्याप्रसाद जाति बा. पता सा.पहिलवार भूमि स्वामी	8/1/1/ख	0.434	
62	निहोरी,सहोली,महावीरपिपियारे व सरयु पि.निहोरी जाति चमार पता सा.देह भूमि स्वामी	8/1/2	0.202	
63	मन्दिका प्रसाद पि. स्वामीदीन जाति बा. पता सा.पहिलवार भूमि स्वामी	8/2/1	0.534	
64	सुधाकर प्रसाद पि.सखीनन्द जाति बा. पता सा.कनवारी भूमि स्वामी	8/2/2	0.174	
65	चन्द्रभूषण प्रसाद पि. शारदा प्रसाद जाति बा. पता पता सा. पहिलवार भूमि स्वामी	8/3/1	0.506	
66	रमोलेप्रसाद पि.रामनिहोर जाति चमार पता सा.पहिलवार भूमि स्वामी	8/3/2	0.202	0.023
67	शारदाप्रसाद पि.काशीप्रसाद जाति बा. पता सा.पहिलवार भूमि स्वामी	7/1/क	0.105	
68	रामगोपाल पि.सिद्धनाथ जाति बा. पता सा.गंगतीरा सा.गंगतीरा तह.त्योथर भूमि स्वामी	7/1/ख	0.433	
69	रमेशकुमार पि.स्वामीदीन जाति बा. पता सा. पहिल पार भूमि स्वामी	7/2	0.429	
70	राजमणि पि.रामनिहोर पता सा.देह भूमि स्वामी	7/3/1	0.228	
71	सत्यदीन रामाश्रय सरजू पि.रामनिहोर पता सा.देह सा.देह भूमि स्वामी	7/3/2	0.205	
	(अ) निजी पट्टे की भूमि का योग-	71 कित्ता	30.186	1.132
1	शासकीय रास्ता	789	0.632	0.006
2	शासकीय रास्ता	85	0.109	0.004
	(ब) म. प्र. शासन की भूमि का योग-	2 कित्ता	0.741	0.010
	अ + ब का योग-	कुल 73 कित्ता	30.927	1.142

क्र. 438-भू-अर्जन-कार्य-18-19.—

प्रारूप-ख
(नियम-5 का उपनियम (2) देखिए)

अतएव राज्य सरकार को भूमिगत पाइप लाइन, केबल एवं डक्ट बिछाने के प्रयोजन के लिए यह आवश्यक प्रतीत होता है कि उस भूमि में, जिसमें भूमिगत पाइप लाइन, केबल एवं डक्ट बिछाये जाने का प्रस्ताव है, जो इस अधिसूचना से संलग्न अनुसूची में वर्णित है, उपयोग के अधिकार का अर्जन किया जाए।

अतएव, मध्यप्रदेश भूमिगत पाइप लाइन, केबल एवं डक्ट (भूमि के उपयोक्ता के अधिकारों का अर्जन) अधिनियम, 2013 (क्रमांक 5 सन् 2013) की धारा 3 की उपधारा (1) द्वारा प्रदत्त शक्तियों को प्रयोग में लाते हुए, राज्य सरकार, उसमें उपयोग के अधिकार का अर्जन करने के अपने आशय की घोषणा करती है।

कोई व्यक्ति जो उक्त अनुसूची में वर्णित भूमि में हितबद्ध है, उस तारीख से जिसको उक्त अधिनियम की धारा 3 की उपधारा (1) के अधीन अधिसूचना राजपत्र में प्रकाशित होती है, इक्कीस दिवस के भीतर भूमि के नीचे पाइप लाइन, केबल एवं डक्ट बिछाये जाने के संबंध में किसी को कोई आपत्ति हो तो अनुविभागीय अधिकारी (रा.) एवं सक्षम प्राधिकारी भू-अर्जन एवं पुनर्वास तहसील-नईगढ़ी, जिला-रीवा को लिखित में भेज सकेगा।

अनुसूची

अनुक्रमांक	ग्राम का नाम/पटवारी हल्का क्रमांक	भूमिस्वामी/अधिमोगी का नाम	खसरा क्रमांक	कुल क्षेत्र (हेक्टेयर में)	भूमिगत पाइप लाइन, केबल एवं डक्ट बिछाने के अधिकार के लिये अपेक्षित भूमि (हेक्टेयर में)
1	2	3	4	5	6
1	वदौआ-662 पटवारी हल्का 26 हडिया, रा.नि.म. खर्वा, तहसील-नईगढ़ी	देवतादीन पि. जमूनाराम हि. 1/4सा.इटहाई बृधसेन, सत्यनारायण, मिरजा प्रसाद, विष्णु प्रसाद, गोविन्द प्रसाद पि. पारसनाथ कौशल्या कौशल्या पत्नी राजकिशोर हि. 1/4 गूलाब धर पिता विन्धेश्वरी राम हि. 1/2 जाति बा. पता सा. हडिया भूमि स्वामी	261	2.638	0.010
2		रोहिणी प्रसाद पि. कौशल प्रसाद जाति बा. पता सा. देह भूमि स्वामी	253/1	0.413	0.047
3		बृधसेन पि. पारसनाथ जाति बा. पता सा. देह भूमि स्वामी	253/2	0.121	
4		रोहिणी प्रसाद पि. कौशल प्रसाद जाति बा. पता सा. देह भूमि स्वामी	254/1	0.408	0.033
5		बृधसेन पि. पारसनाथ जाति बा. पता सा. देह भूमि स्वामी	254/2	0.061	
6		बृधसेन पि. पारसनाथ जाति बा. पता सा. देह भूमि स्वामी	254/3	0.324	

7	रामलखन पि.भोलाराम जाति बा. पता सा.हडिया भूमि स्वामी	250/1	1.267	0.054
8	रामलखन पि.भोलाराम जाति बा. पता सा.हडिया भूमि स्वामी	250/2	0.636	
9	कौशलप्रसाद पि.रामप्रगास जाति बा. पता सा.देह भूमि स्वामी	249/1	0.077	0.006
10	त्रिवेणी प्रसाद पि.रामप्रगासराम जाति बा. पता पता सा.देह भूमि स्वामी	249/2	0.077	
11	कौशलप्रसाद पि.रामप्रगास जाति बा. पता सा.देह भूमि स्वामी	248/1	0.591	0.038
12	त्रिवेणी प्रसाद पि.रामप्रगासराम जाति बा. पता पता सा.देह भूमि स्वामी	248/2	0.591	
13	विष्णु प्रसाद पि कशिराम शिवपूजन पि रामभरोसी, त्रिलोचन सधितानन्द, रामदर्श, क्षवण कुमार पि मृनिमहेश जाति बा पता निवासी ग्राम भूमि स्वामी	246/1	0.092	0.004
14	सुधीर कुमार पि रामलखन जाति बा पता सा.हडिया भूमि स्वामी	246/2	0.014	
15	सुधीर कुमार पि रामलखन जाति बा पता सा.हडिया भूमि स्वामी	246/3	0.014	
16	म. गंगी देवा वैजनाथ जगदीश प्रसाद राजेन्द्र प्रसाद पि. वैजनाथ हि. 1/2 रामरक्षा पि. रामप्रगास हि. 1/2 जाति बा. पता सा.हडिया भूमि स्वामी	244/1	0.073	0.014
17	केशरीप्रसाद पि. गोविन्दराम जाति बा. पता सा.देह भूमि स्वामी	244/2	0.342	
18	विष्णु प्रसाद पि. पारसनाथ बा. पता सा. देह भूमि स्वामी	247/1	0.040	0.003
19	विष्णुप्रसाद पि. पारसराम जाति बा. पता सा.देह सा.देह भूमि स्वामी	247/2	0.032	
20	बुद्धसेन पि. पारसराम जाति बा. पता सा.देह भूमि स्वामी	242/1	0.809	0.035
21	विष्णुप्रसाद पि. पारसराम जाति बा. पता सा.देह सा.देह भूमि स्वामी	242/2	0.809	
22	रामायणप्रसाद उदयरामरामराज पि. रघुनाथ प्रसाद जाति बा. पता सा.बेलहा भूमि स्वामी	153	0.142	0.004
23	राजेश प्रताप सिंह, राजीवसिंह राकेश सिंह पि. पन्चराजसिंह जाति क्षत्री पता सा.बेलहा भूमि स्वामी	152/1/क	0.979	0.043
24	दिनेश प्रसाद पि. सूर्यनारायण जाति बा. पता सा.हडिया भूमि स्वामी	152/1/ख	0.206	
25	रामायणप्रसाद उदयरामरामराज पि. रघुनाथ प्रसाद जाति बा. पता सा.बेलहा भूमि स्वामी	152/2	1.151	
26	शरेशकुमार पि. बुन्दावनराम जाति बा. पता सा. हडिया भूमि स्वामी	145/1/क	0.267	0.047
27	सतीशकुमार पि. बुन्दावन जाति बा. पता सा. हडिया भूमि स्वामी	145/1/ख	0.263	
28	श्रीमती अरुणादेवी पति दिनेश कुमार जाति बा. पता सा.देह भूमि स्वामी	145/2	0.534	
	(अ) निजी पट्टे की भूमि का योग-	28 कित्ता	12.971	0.338
	शासकीय	260	0.101	0.004
2	शासकीय	251	0.121	0.005
3	शासकीय मरघट	144	0.397	0.020
	(ब) म. प्र. शासन की भूमि का योग-	3 कित्ता	0.619	0.029
	अ + ब का योग-	31 कित्ता	13.590	0.367

क्र. 439-भू-अर्जन-कार्य-18-19.—

प्रारूप-ख
(नियम-5 का उपनियम (2) देखिए)

अतएव राज्य सरकार को भूमिगत पाइप लाइन, केबल एवं डक्ट बिछाने के प्रयोजन के लिए यह आवश्यक प्रतीत होता है कि उस भूमि में, जिसमें भूमिगत पाइप लाइन, केबल एवं डक्ट बिछाये जाने का प्रस्ताव है, जो इस अधिसूचना से संलग्न अनुसूची में वर्णित है, उपयोग के अधिकार का अर्जन किया जाए।

अतएव, मध्यप्रदेश भूमिगत पाइप लाइन, केबल एवं डक्ट (भूमि के उपयोक्ता के अधिकारों का अर्जन) अधिनियम, 2013 (क्रमांक 5 सन् 2013) की धारा 3 की उपधारा (1) द्वारा प्रदत्त शक्तियों को प्रयोग में लाते हुए, राज्य सरकार, उसमें उपयोग के अधिकार का अर्जन करने के अपने आशय की घोषणा करती है।

कोई व्यक्ति जो उक्त अनुसूची में वर्णित भूमि में हितबद्ध है, उस तारीख से जिसको उक्त अधिनियम की धारा 3 की उपधारा (1) के अधीन अधिसूचना राजपत्र में प्रकाशित होती है, इक्कीस दिवस के भीतर भूमि के नीचे पाइप लाइन, केबल एवं डक्ट बिछाये जाने के संबंध में किसी को कोई आपत्ति हो तो अनुविभागीय अधिकारी (रा.) एवं सक्षम प्राधिकारी भू-अर्जन एवं पुनर्वास तहसील-नईगढ़ी, जिला-रीवा को लिखित में भेज सकेगा।

अनुसूची

अनुक्रमांक	ग्राम का नाम/पटवारी हल्का क्रमांक	भूमिस्वामी/अधिभोगी का नाम	खसरा क्रमांक	कुल क्षेत्र (हेक्टेयर में)	भूमिगत पाइप लाइन, केबल एवं डक्ट बिछाने के अधिकार के लिये अपेक्षित भूमि (हेक्टेयर में)
1	2	3	4	5	6
1	हिनीती-1065 पटवारी हल्का 25 हिनीती, रा.नि.म. खर्वा, तहसील-नईगढ़ी	शारदा प्रसाद पि.महावीर जाति ब्रा. पता सा.देह भूमि स्वामी	10	0.336	0.019
2		रामलल्लु पि. रामकपाल जाति ब्रा. पता सा.देह भूमि स्वामी	11	0.109	0.014
3		रामलल्लु पि.रामकपाल जाति ब्रा. पता सा.देह भूमि स्वामी	16/1	0.162	0.018
4		म.सत्यभामा देवा रामप्रगास रामराज विजयशंकर सतान्नद पि. रामप्रगास जाति ब्रा. पता सा.देह भूमि स्वामी	16/2/क	0.053	
5		रामलल्लु पि.रामकपाल जाति ब्रा. पता सा.देह भूमि स्वामी	16/2/ख	0.024	
6		म.सत्यभामा देवा रामप्रगास रामराज विजयशंकर सतान्नद पि. रामप्रगास जाति ब्रा. पता सा.देह भूमि स्वामी	16/3	0.069	
7		म.सत्यभामा देवा रामप्रगास रामराज विजयशंकर सतान्नद पि. रामप्रगास जाति ब्रा. पता सा.देह भूमि स्वामी	16/4	0.069	
8		शारदा प्रसाद पि.महावीर जाति ब्रा. पता सा.देह भूमि स्वामी	17	0.567	0.041

स.क्र.	नाम कृषक, पिता का नाम, जाति ग्राम	सर्वे नंबर	कुल रकबा	प्रभावीत रकबा
1	2	3	4	7
10	भेरुसिंह पिता जसवन्तसिंह जाति राजपूत पता नि. ग्राम भूमि स्वामी	19	1.088	1.088 ✓
	योग	1	1.088	1.088 ✓
11	भगवानसिंह पिता नारायणसिंह जाति राजपूत पता नि.ग्राम भूमि स्वामी	42/2/1	0.398	0.070 ✓
	योग	1	0.398	0.070 ✓
12	सुरेन्द्रसिंह पिता नारायणसिंह जाति राजपूत पता नि. ग्राम भूमि स्वामी	42/2/2	0.398	0.070 ✓
	योग	1	0.398	0.070 ✓
	महायोग	19	13.426	11.807 ✓

भूमि के नक्शे (प्लान) आदि का निरीक्षण अनुविभागीय अधिकारी, एवं भू-अर्जन अधिकारी (राजस्व) नरसिंहगढ तहसील नरसिंहगढ जिला राजगढ के कार्यालय में किया जा सकता है।

पत्र क्र. 1220-भू-अर्जन-2019

(अंतर्गत धारा-19 भूमि अर्जन, पुनर्वास और पुनर्व्यवस्थापन में उचित प्रतिकर और पारदर्शिता का अधिकार अधिनियम, 2013 (कं.30 सन् 2013) चूंकि राज्य शासन को इस बात का समाधान हो गया है, कि नीचे दी गई अनुसूची में पार्वती सिंचाई परियोजना तहसील नरसिंहगढ जिला राजगढ की ग्राम भेरुपुरा के लिए एफ.टी.एल तक डूब में प्रभावित भूमि हेतु आवश्यक वर्णित भूमि जिसका कृषकवार सर्वे कमवार विवरण अनुसूची में उल्लेखित है। सार्वजनिक प्रायोजन के लिये आवश्यकता है। अतः भूमि अर्जन, पुनर्वासन और पुनर्व्यवस्थापन उचित प्रतिकर और पारदर्शिता का अधिकार अधिनियम 2013 (कं.30 सन् 2013) की धारा-19 के अंतर्गत यह घोषित किया जाता है कि निम्न वर्णित अनुसूची की भूमि में अंकित सार्वजनिक प्रयोजनार्थ आवश्यकता है।

—: अनुसूची :-

पार्वती सिंचाई परियोजना के एफ.टी.एल तक डूब क्षेत्र में प्रभावित भूमि ग्राम भेरुपुरा

स.क्र.	नाम कृषक, पिता का नाम, जाति ग्राम	सर्वे नंबर	कुल रकबा	प्रभावीत रकबा
1	2	3	4	7
1	तख्तसिंह पिता तेजसिंह जाति राजपूत पता नि. ग्राम भूमि स्वामी	3/1/1	2.845	0.096 ✓
	योग	1	2.845	0.096 ✓
2	राजकुंवर बाई बेवा रघुविरसिंह जाति राजपूत पता नि. ग्राम भूमि स्वामी	3/1/2	0.949	0.824 ✓
		3/2/1	0.949	0.949 ✓
		6/1/2	0.948	0.948 ✓
	योग	3	2.846	2.721 ✓
3	हेमसिंह पिता तेजसिंह जाति राजपूत पता नि. ग्राम भूमि स्वामी	3/2/2	2.845	2.845 ✓
		3/3/2	1.265	1.265 ✓
	योग	2	4.110	4.110 ✓
4	कमलसिंह पिता तख्तसिंह जाति राजपूत पता नि. ग्राम भूमि स्वामी	3/3/1	2.529	2.429 ✓
	योग	1	2.529	2.429 ✓
5	लखनलाल, राधेश्याम, महेशकुमार पिता नारायणप्रसाद वारीस राजेन्द्र, मनोहर, जुगल, जीतेन्द्र पिता भागीरथ जाति नाई पता नि. ग्राम कोटडा भूमि स्वामी	4/1	1.619	1.619 ✓
	योग	1	1.619	1.619 ✓
6	गेन्दा पिता राजाराम जाति गुजर पता नि. ग्राम कोटडा भूमि स्वामी	4/2	1.619	1.619 ✓
	योग	1	1.619	1.619 ✓
7	भेरुसिंह पिता जसवन्तसिंह जाति राजपूत पता नि. ग्राम भूमि स्वामी	5	0.278	0.278 ✓
		6/4	1.644	1.644 ✓
		7/2	0.670	0.520 ✓
		12	0.378	0.225 ✓
		4	2.970	2.667 ✓
8	धनसिंह पिता सुरेसिंह जाति राजपूत पता नि. ग्राम भूमि स्वामी	6/1/1/1	0.711	0.711 ✓
		6/1/1/3	0.711	0.661 ✓
	योग	3	1.422	1.372 ✓
9	भगवानसिंह पिता सुरेसिंह जाति राजपूत पता नि. ग्राम भूमि स्वामी	6/1/1/2	1.424	1.350 ✓
	योग	1	1.424	1.350 ✓

स.क.	नाम कृषक, पिता का नाम, जाति ग्राम	सर्वे नंबर	कुल रकबा	प्रमाणीत रकबा
1	2	3	4	7
10	गोपालसिंह पिता जसवन्तसिंह जाति राजपूत पता नि. ग्राम भूमि स्वामी	7/1	0.671	0.671 ✓
		26/14	1.290	0.125 ✓
	योग	2	1.961	0.796 ✓
11	कृष्णाकुंवर बाई पति भेरुसिंह जाति राजपूत पता नि. ग्राम भूमि स्वामी	8	1.632	1.632 ✓
		9	0.291	0.291 ✓
		10	0.228	0.228 ✓
		13	0.923	0.875 ✓
	योग	4	3.074	3.026 ✓
12	रघुराजसिंह दत्तक पुत्र उमरावसिंह जाति राजपूत पता नि. ग्राम भूमि स्वामी	14/2	1.069	0.700 ✓
	योग	1	1.069	0.700 ✓
13	भंवरलाल, सुभेरसिंह, लखतसिंह, हेमसिंह, रघुवीरसिंह, पिता तेजसिंह शांताकुंवर बाई, रामकुंवरबाई, गेन्दकुंवरबाई, पुत्रिया तेजसिंह जाति राजपूत पता नि. ग्राम भू स्वामी	19/1/1	0.759	0.100 ✓
	योग	1	0.759	0.100 ✓
	महायोग	25	28.593	22.605 ✓

भूमि के नक्शे (प्लान) आदि का निरीक्षण अनुविभागीय अधिकारी, एवं भू-अर्जन अधिकारी (राजस्व) नरसिंहगढ तहसील नरसिंहगढ जिला राजगढ के कार्यालय में किया जा सकता है।

मध्यप्रदेश के राज्यपाल के नाम से तथा आदेशानुसार,
निधि निवेदिता, कलेक्टर एवं पदेन उपसचिव.

9	शारदा प्रसाद पि.महावीर जाति बा. पता सा.देह भूमि स्वामी	27	0.660	0.012
10	बृध्दसेन, राजकिशोर सत्यनारायण गिरजा प्रसाद विष्णुप्रसादगोविन्द पि.पारसनाथ जाति बा. पता सा.बदौआ भूमि स्वामी	26/1	0.890	0.038
11	रामप्रगास पि.अबधकिशोर जाति बा. पता सा.बदौआ भूमि स्वामी	26/2	0.170	
12	रामप्रगास पि.अबधकिशोर जाति बा. पता सा.बदौआ भूमि स्वामी	26/3	1.060	
13	बृध्दसेन, राजकिशोर सत्यनारायण गिरजाप्रसाद विष्णुप्रसादगोविन्द पि.पारसनाथ जाति बा. पता सा.बदौआ भूमि स्वामी	40/1	1.465	0.062
14	रामप्रगास पि.अबधकिशोर जाति बा. पता सा.बदौआ भूमि स्वामी	40/2	1.465	
15	कमोद गोमती रामसेवक दीनबन्धु पिता रामप्रसाद श्री मती कशिल्या पत्नी जानकी बृजेश अमित पिता जानकी नावा० वली माता कशिल्या पति जानकी तेली जाति तेली पता सा.देह भूमि स्वामी	41/1	0.223	0.016
16	नाथू पि. रामवतार जाति तेली पता सा.देह भूमि स्वामी	41/2	0.222	
17	कमोद गोमती रामसेवक दीनबन्धु पिता रामप्रसाद श्री मती कशिल्या पत्नी जानकी बृजेश अमित पिता जानकी नावा० वली माता कशिल्या पति जानकी तेली जाति तेली पता सा.देह भूमि स्वामी	42/1	0.093	0.019
18	नाथू पि. रामवतार जाति तेली पता सा.देह भूमि स्वामी	42/2	0.097	
19	मू. सरमनिया बेवा रामखेलावन जाति तेली पता सा.देह भूमि स्वामी	42/3	0.093	
20	कमोद गोमती रामसेवक दीनबन्धु पिता रामप्रसाद श्री मती कशिल्या पत्नी जानकी बृजेश अमित पिता जानकी नावा० वली माता कशिल्या पति जानकी तेली जाति तेली पता सा.देह भूमि स्वामी	43/1	0.248	0.017
21	नाथू पि. रामवतार जाति तेली पता सा.देह भूमि स्वामी	43/2	0.247	
22	कमोद गोमती रामसेवक दीनबन्धु पिता रामप्रसाद श्री मती कशिल्या पत्नी जानकी बृजेश अमित पिता जानकी नावा० वली माता कशिल्या पति जानकी तेली जाति तेली पता सा.देह भूमि स्वामी	46/1	0.498	0.040
23	नाथू पि. रामवतार जाति तेली पता सा.देह भूमि स्वामी	46/2	0.498	
24	सुदामा पिता रामखेलावन तेली पता सा देह भूमिस्वामी	46/3/1	0.185	
25	वृजमोहन पिता रामखेलावन तेली पता सा देह भूमि स्वामी	46/3/2	0.312	
26	केशवप्रताप सिंह पि.राधाशरण सिंह सेगर जाति जाति क्षत्रीय पता सा. देह भूमि स्वामी	325	0.397	0.020
27	प्रतिमा सिंह पति केशव प्रताप सिंह जाति क्षत्रिय पता सा.देह भूमि स्वामी	313	1.894	0.078
28	मू. बेवा कलावती पति गोविन्द प्रसाद राजेन्द्र अरुण कुमार पि. रामाधार जाति तेली पता सा.देह भूमि स्वामी	305/1/क	0.174	0.007

29	दीनकर पि. बट्टी जाति तेली पता सा. देह भूमि स्वामी	305/1/ख	0.129	
30	रशिरमण पि. लोलर जाति तेली पता सा. देह देह भूमि स्वामी	305/1/ग	0.162	
31	लखसिपि.सम्पति जाति तेली पता सा.देह भूमि भूमि स्वामी	305/1/घ	0.652	
32	नारेन्द्र पि. लोलर शालेन्द्र पि. नारेन्द्र ना. वली वावा लोलरतेली पता सा देह भूमिस्वामी	305/1/ङ	0.154	
33	म. बेवा कलावती पति गोविन्द प्रसाद राजेन्द्र अरुण कुमार पि. रामाधार जाति तेली पता सा.देह भूमि स्वामी	305/2/क	0.162	
34	रशिरमण पि. लोलर जाति तेली पता सा. देह देह भूमि स्वामी	305/2/ख	0.138	
35	लखसिपि.सम्पति जाति तेली पता सा.देह भूमि भूमि स्वामी	305/2/ग	0.125	
36	रामकपालपि.रघुनाथ प्रसाद जाति ब्रा. पता सा.देह भूमि स्वामी	312/1	0.247	0.009
37	भगवानदीन पि. रघुनाथ प्रसाद जाति ब्रा. पता सा.देह भूमि स्वामी	312/2	0.247	
38	विन्तामणि.हृदयलाल सुरेशमणि अंजनी कुमार कुमार पि. कृष्णप्रसाद जाति ब्रा. पता सा. देह देह भूमि स्वामी	311	0.530	0.036
39	शारदल सिंह, विश्वशरण पि.राघोशरण सिंह जाति जाति क्षत्रीय पता सा.देह भूमि स्वामी	306	0.186	0.021
40	शारदल सिंह, विश्वशरण पि.राघोशरण सिंह जाति जाति क्षत्रीय पता सा.देह भूमि स्वामी	307/1	0.689	0.044
41	शासकीय	307/2	0.016	
42	शारदल सिंह, विश्वशरण पि.राघोशरण सिंह जाति जाति क्षत्रीय पता सा.देह भूमि स्वामी	302/1	1.424	0.001
43	शासकीय	302/2	0.036	
44	हीरामणि पिता विनायक प्रसाद जाति ब्रा पता पता सा डिहिया पडान भूमि स्वामी	302/3	0.810	
45	जमुनाप्रसाद पि.शकर जाति कुम्हार पता सा.देह भूमि स्वामी	301/1	0.405	0.046
46	रामनिहार पि.शकर जाति कुम्हार पता सा.देह सा.देह भूमि स्वामी	301/2	0.433	
47	रामावतार पि.शकर जाति कुम्हार पता सा.देह सा.देह भूमि स्वामी	301/3	0.582	
48	रामविशाल पि.शकर जाति कुम्हार पता सा.देह सा.देह भूमि स्वामी	301/4	0.405	
49	जमुनाप्रसाद पि.शकर जाति कुम्हार पता सा.देह भूमि स्वामी	301/5	0.109	
50	लखसिपि.सम्पति जाति तेली पता सा.देह भूमि भूमि स्वामी	300/1/क	0.105	0.017
51	गगा पि. सम्पति जाति तेली पता सा. देह भूमि स्वामी	300/1/ख	0.105	
52	दीनकर पि. बट्टी जाति तेली पता सा. देह भूमि स्वामी	300/2/क	0.133	
53	रशिरमण पि. लोलर जाति तेली पता सा. देह देह भूमि स्वामी	300/2/ख	0.069	

54	उमाशंकर पि. लखरू जाति तेली पता सा. देह देह भूमि स्वामी	300/3	0.202	
55	राजेन्द्रप्रसादपि.रामाधार जाति तेली पता सा.देह भूमि स्वामी	300/4	0.202	
56	रमाशंकर, मकसूदन शिवानन्द हीरामणि मोतीलाल पि.रमोलेप्रसाद जाति तेली पता सा.देह भूमि स्वामी	481/1	0.321	0.052
57	उमाशंकर पि. लखरू जाति तेली पता सा. देह देह भूमि स्वामी	481/2	0.303	
58	गंगा पि. सम्पति तेली जाति तेली पता सा देह भूमि स्वामी	481/3	0.556	
59	मू.छोटकी, वेवा रामध्यान रामायण कमलेस्वर रामसजीवन पि. रामध्यान जाति तेली पता सा.देह भूमि स्वामी	481/4	0.077	
60	राजेन्द्रप्रसाद पि.रामाधार जाति तेली पता सा.देह भूमि स्वामी	482/1	0.202	
61	मू.छोटकी, वेवा रामध्यान रामायण कमलेस्वर रामसजीवन पि. रामध्यान जाति तेली पता सा.देह भूमि स्वामी	482/2/क	0.020	
62	रमाशंकर, मकसूदन शिवानन्द हीरामणि मोतीलाल पि.रमोलेप्रसाद जाति तेली पता सा.देह भूमि स्वामी	482/2/ख	0.206	
63	नारेन्द्र पि. लोलर शालेन्द्र पि. नारेन्द्र नावा.वली पि. नारेन्द्र प्रसाद जाति तेली पता सा.देह भूमि स्वामी	482/3	0.206	
64	मू.छोटकी, वेवा रामध्यान रामायण कमलेस्वर रामसजीवन पि. रामध्यान जाति तेली पता सा.देह	482/4/क	0.137	
65	गंगा पि. सम्पति तेली जाति तेली पता सा देह भूमि स्वामी	482/4/ख	0.049	
66	राजेन्द्र प्रसाद पि.रामाधार जाति तेली पता सा.देह भूमि स्वामी	496/1	0.405	0.059
67	गुरू प्रसाद पिता चन्दीदीन जाति तेली पता सा देह भूमि स्वामी	496/2/क	0.133	
68	दीनकर पि. बट्टी जाति तेली पता सा. देह भूमि स्वामी	496/2/ख	0.133	
69	वेदमणिपि. लोलर जाति तेली पता सा. देह भूमि स्वामी	496/2/ग	0.137	
70	प्रवीण कुमार पि. रामायण प्रसाद पता सा देह भूमि स्वामी	493/1	0.040	
71	राजेन्द्र प्रसाद अरुणकुमारपि. रामाधार तेली पता सा देह भूमि स्वामी	493/2	0.323	
72	श्रीमती पची उर्फ शान्ती पि. रामनाथ जाति तेली पता सा.देह भूमि स्वामी	493/3	0.129	
73	रामकपालपि.रघुनाथ प्रसाद जाति बा. पता सा.देह	494/1/क	0.506	0.034
74	भगवानदीन पि. रघुनाथ प्रसाद जाति बा. पता सा.देह भूमि स्वामी	494/1/ख	0.506	
75	रामकपालपि.रघुनाथ प्रसाद जाति बा. पता सा.देह भूमि स्वामी	494/2	0.032	
76	भगवानदीन पि. रघुनाथ प्रसाद जाति बा. पता सा.देह भूमि स्वामी	494/3	0.032	

77	मू. छोटकी बेवारामध्याने रामायण कमलेश्वर रामसजीवन पि. रामध्याने जाति तेली पता सा. देह भूमि स्वामी	495 शा.नं.- 500 501	0.959	0.030
78	चिन्तामणि हृदयलाल सुरेशमणि अंजनी कुमार पि. कृष्णप्रसाद जाति ब्रा. पता सा. देह भूमि स्वामी	492	1.389	0.050
79	सुरेशप्रसाद बीरेन्द्रप्रसाद पि. जमुना प्रसाद नवली मां शकुन्तला 1/2 भाग भूमि स्वामी श्रीमती मनोपति पतिरामावतार जाति कुम्हार पता सा. देह 1/2 भाग भूमि स्वामी	491/1	0.182	0.056
80	मैकू रामकिशोर रामविशालरामनिहोर यमुनाप्रसाद रामावतार पि. शंकर जाति कुम्हार पता सा. देह भूमि स्वामी	491/2	0.364	
81	बिहारीलाल पि. रामचन्द्र जाति बानी पता सा. देह भूमि स्वामी	491/3	0.182	
82	जयसिंह पि. नवदेदा सिंह जाति सेगर पता सा. देह भूमि स्वामी	531	0.898	0.009
83	जयसिंह पि. नवदेदा सिंह जाति सेगर पता सा. देह भूमि स्वामी	532	1.376	0.033
84	रमाशकर, मकसूदन शिवानन्द हीरामणि मोतीलाल पि. रमोलेप्रसाद जाति तेली पता सा. देह भूमि स्वामी	537	0.356	0.017
85	रमाशकर, मकसूदन शिवानन्द हीरामणि मोतीलाल पि. रमोलेप्रसाद जाति तेली पता सा. देह भूमि स्वामी	540	1.031	0.053
86	शोभनाथपि. छोटकौनू जाति चमार पता सा. देह भूमि स्वामी	541/1	0.227	0.037
87	शिवबहोर पि. छोटकौनू जाति चमार पता सा. देह भूमि स्वामी	541/2	0.231	
88	अवधशरण सिंहपि. हरिहर प्रताप सिंह जाति सेगर पता सा. देह भूमि स्वामी	542	0.651	0.053
89	जयसिंह पि. नवदेदा सिंह जाति सेगर पता सा. देह भूमि स्वामी	543	1.943	0.007
	(अ) निजी पट्टे की भूमि का योग-	89 कित्ता	31.548	1.081
1	शासकीय	486	0.971	0.009
	(ब) म. प्र. शासन की भूमि का योग-	1 कित्ता	0.000	0.000
	अ + ब का योग-	कुल 90 कित्ता	31.548	1.081

क्र. 440-भू-अर्जन-कार्य-18-19.—

प्रारूप-ख
(नियम-5 का उपनियम (2) देखिए)

अतएव राज्य सरकार को भूमिगत पाइप लाइन, केबल एवं डक्ट बिछाने के प्रयोजन के लिए यह आवश्यक प्रतीत होता है कि उस भूमि में, जिसमें भूमिगत पाइप लाइन, केबल एवं डक्ट बिछाये जाने का प्रस्ताव है, जो इस अधिसूचना से संलग्न अनुसूची में वर्णित है, उपयोग के अधिकार का अर्जन किया जाए।

अतएव, मध्यप्रदेश भूमिगत पाइप लाइन, केबल एवं डक्ट (भूमि के उपयोक्ता के अधिकारों का अर्जन) अधिनियम, 2013 (क्रमांक 5 सन् 2013) की धारा 3 की उपधारा (1) द्वारा प्रदत्त शक्तियों को प्रयोग में लाते हुए, राज्य सरकार, उसमें उपयोग के अधिकार का अर्जन करने के अपने आशय की घोषणा करती है।

कोई व्यक्ति जो उक्त अनुसूची में वर्णित भूमि में हितबद्ध है, उस तारीख से जिसको उक्त अधिनियम की धारा 3 की उपधारा (1) के अधीन अधिसूचना राजपत्र में प्रकाशित होती है, इक्कीस दिवस के भीतर भूमि के नीचे पाइप लाइन, केबल एवं डक्ट बिछाये जाने के संबंध में किसी को कोई आपत्ति हो तो अनुविभागीय अधिकारी (रा.) एवं सक्षम प्राधिकारी भू-अर्जन एवं पुनर्वास तहसील-नईगढ़ी, जिला-रीवा को लिखित में भेज सकेगा।

अनुसूची

अनुक्रमांक	ग्राम का नाम/पटवारी हल्का क्रमांक	भूमिस्वामी/अधिभोगी का नाम	खसरा क्रमांक	कुल क्षेत्र (हेक्टेयर में)	भूमिगत पाइप लाइन, केबल एवं डक्ट बिछाने के अधिकार के लिये अपेक्षित भूमि (हेक्टेयर में)
1	2	3	4	5	6
1	हडिया-1039 पटवारी हल्का	रवीन्द्रनाथ पि. उमाकान्त जाति ब्रा. पता सा.देह भूमि स्वामी	10	1.295	0.005
2	28 हडिया, रा.नि.म. खरां,	हरीश कुमार पि. वृन्दावन जाति ब्रा. पता सा.देह भूमि स्वामी	12/1	0.174	0.050
3	तहसील-नईगढ़ी	सूर्यनाथ पि. राजनारायण जाति ब्रा. पता सा. महेबा कला तहसील मेजा जिला इलाहाबाद भूमि स्वामी	12/2	1.384	
4		शान्ति भूषण ;सजय कुमार पि.अनिरुद्ध प्रसाद म.रूष देवी वेवा अनिरुद्ध प्रसाद जाति ब्रा. पता सा.देह भूमि स्वामी	12/3	0.085	
5		शान्तिभूषण पि. अनिरुद्ध प्रसाद जाति ब्रा. पता सा.देह भूमि स्वामी	12/4	0.910	
6		बिहारीलाल पि. जगलकिशोर जाति ब्रा. पता सा.देह भूमि स्वामी	12/5	0.174	
7		अरुणोदय प्रसाद पि. रावीन्द्र नाथ जाति ब्रा. पता सा.देह भूमि स्वामी	12/6	0.138	

8	श्रीनिवास पि. जगलकिशोर जाति ब्रा. पता सा.देह भूमि स्वामी	12/7	0.020	
9	चन्द्रभूषण; रमाकान्त सतेन्द्र कुमार अनिल कुमार अरुणेंद्र कुमार पि. रामसजीवन जाति ब्रा. पता सा.देह भूमि स्वामी	13	2.016	0.025
10	चन्द्रभूषण ; रमाकान्त सतेन्द्र कुमार अनिल कुमार अरुणेंद्र कुमार पि. रामसजीवन जाति ब्रा. पता सा.देह भूमि स्वामी	14	0.672	0.023
11	भगवानदीन, रामखेलावन पि. अयोध्या प्रसाद जाति ब्रा. पता सा.देह भूमि स्वामी	16	0.247	0.024
12	सत्यनारायण पि. भोलाराम जाति ब्रा. पता सा.देह भूमि स्वामी	19/1	0.109	0.007
13	सूर्यनारायण पि. राममनोहर जाति ब्रा. पता सा.देह भूमि स्वामी	19/2	0.105	
14	सुरसरी केशरीसन्तोष पि. गोविन्द राम जाति ब्रा. पता सा.देह भूमि स्वामी	19/3	0.214	
15	रघुवंशप्रसाद रामसिया श्रीनिवास पि. सिद्धमूनि म्. गुजरतिया वेवा सिद्धमूनि 1/3 भाग भूमि स्वामी भगवानदीन रामशिरोमणिरामखेलावन पि. अयोध्या 1/3 भाग भूमि स्वामी भुवनेश्वर लक्षपति पि. राधिकाप्रसाद जाति ब्रा. पता सा.देह 1/3 भाग भूमि स्वामी	18	0.291	0.017
16	रघुवंशप्रसाद रामसिया श्रीनिवास पि. सिद्धमूनि म्. गुजरतिया वेवा सिद्धमूनि 1/3 भाग भूमि स्वामी भगवानदीन रामशिरोमणिरामखेलावन पि. अयोध्या 1/3 भाग भूमि स्वामी भुवनेश्वर लक्षपति पि. राधिकाप्रसाद जाति ब्रा. पता सा.देह 1/3 भाग भूमि स्वामी	23	0.190	0.005
17	रघुवंशप्रसाद रामसिया श्रीनिवास पि. सिद्धमूनि म्. गुजरतिया वेवा सिद्धमूनि 1/3 भाग भूमि स्वामी भगवानदीन रामशिरोमणिरामखेलावन पि. अयोध्या 1/3 भाग भूमि स्वामी भुवनेश्वर लक्षपति पि. राधिकाप्रसाद जाति ब्रा. पता सा.देह 1/3 भाग भूमि स्वामी	26	0.372	0.047
18	शिवपूजन पि. रामभरोसे जाति ब्रा. पता सा.देह भूमि स्वामी	40/1	0.129	0.015
19	सुरेंद्र प्रसाद पि. विष्णु प्रसाद जाति ब्रा. पता सा.देह भूमि स्वामी	40/2	0.077	
20	जगदीशप्रसाद राजेन्द्रप्रसाद पि. बैजनाथप्रसाद जाति ब्रा. पता सा.देह भूमि स्वामी	42	0.291	0.021
21	शिवपूजन प्रसाद पि. रामभरोसे जाति ब्रा. पता सा.देह भूमि स्वामी	43	0.409	0.024
22	शिवपूजन पि. रामभरोसे जाति ब्रा. पता सा.देह भूमि स्वामी	46/1	0.210	0.004
23	सुरेंद्र प्रसाद पि. विष्णु प्रसाद जाति ब्रा. पता सा.देह भूमि स्वामी	46/2	0.069	
24	रामाश्रय पि. दीपनारायण जाति ब्रा. पता सा.देह भूमि स्वामी भू-राजस्व 5.00	45/1/2/1	0.024	0.015
25	दलपति पि. दीपनारायण जाति ब्रा. पता सा.देह भूमि स्वामी	45/1/2/2	0.028	
26	सपति पि. दीपनारायण जाति ब्रा. पता सा.देह भूमि स्वामी भू-राजस्व 5.00	45/1/2/3	0.028	

27	संतोष कुमार पि. दीपनारायण जाति ब्रा. पता सा.देह भूमि स्वामी	45/1/2/4	0.028	
28	दिवाकरप्रसाद पि. जगन्नाथ प्रसाद जाति ब्रा. पता सा.देह भूमि स्वामी	45/1/क	0.020	
29	दिवाकरप्रसाद पि. जगन्नाथ प्रसाद जाति ब्रा. पता सा.देह भूमि स्वामी	45/1/ख	0.081	
30	रवीन्द्रनाथ पि. उमाकान्त जाति ब्रा. पता सा.देह भूमि स्वामी	45/2/क	0.085	
31	रामसजीवन पि. हरीमनराम जाति ब्रा. पता निवासी ग्राम भूमि स्वामी	45/2/ख	0.024	
32	शांति भूषण ;सजय कुमार पि. अनिरुध्द प्रसाद मं. रूष देवी वेवा अनिरुध्द प्रसाद जाति ब्रा. पता सा.देह भूमि स्वामी	45/3	0.053	
33	सुरेश कुमार पि. वृन्दावन जाति ब्रा. पता सा.देह भूमि स्वामी	45/4/1	0.012	
34	सतीश कुमार पि. विन्दावन जाति ब्रा. पता निवासी ग्राम भूमि स्वामी	45/4/2	0.008	
35	अशोक कुमार पि. वृन्दावन जाति ब्रा. पता सा. देह भूमि स्वामी	45/4/3	0.008	
36	हरीश कुमार पि. वृन्दावन जाति ब्रा. पता सा.देह भूमि स्वामी	45/4/4	0.008	
37	लक्ष्मिनप्रसाद पि. अवधकिशोर जाति ब्रा. पता सा.देह भूमि स्वामी	45/5	0.057	
38	अयोध्याप्रसाद पि. सुदर्शनप्रसाद जाति ब्रा. पता सा.देह भूमि स्वामी	45/6	0.073	
39	चन्द्रभूषण ;रमाकान्त सतेन्द्र कुमार अनिल कुमार अरुणेंद्र कुमार पि. रामसजीवन जाति ब्रा. पता सा.देह भूमि स्वामी	45/7	0.065	
40	श्रीनिवास पि. जगलकिशोर जाति ब्रा. पता सा.देह भूमि स्वामी	45/8	0.012	
41	रामनिवास पि. जगल किशोर जाति ब्रा. पता सा.देह भूमि स्वामी	45/9	0.012	
42	बिहारीलाल पि. जगलकिशोर जाति ब्रा. पता सा.देह भूमि स्वामी	45/10	0.012	
43	बाबूलाल पि. अवधकिशोर जाति ब्रा. पता सा.देह भूमि स्वामी	45/11	0.008	
44	विजयशंकर पि. अवधकिशोर जाति ब्रा. पता सा.देह भूमि स्वामी	45/12	0.008	
45	राधावाई पति रामरक्षा राय जाति ब्रा. पता सा.देह भूमि स्वामी	152/1	0.020	
46	शिवपूजन प्रसाद पि. रामभरोसे जाति ब्रा. पता सा.देह भूमि स्वामी	152/2	0.040	0.013
47	मं. बेवा शिववती, पति शेषमणि राधेश्याम पि. शेषमणि जाति ब्रा. पता सा.देह भूमि स्वामी	152/3	0.061	
48	जगदीशप्रसाद राजेंद्रप्रसाद पि. बैजनाथप्रसाद जाति ब्रा. पता सा.देह भूमि स्वामी	157/1	0.154	
49	शिवपूजन प्रसाद पि. रामभरोसे जाति ब्रा. पता सा.देह भूमि स्वामी	157/2	0.158	0.009

50	म. बेवा शिववती, पति शेषमणि राधेश्याम पि. शेषमणि जाति ब्रा. पता सा. देह भूमि स्वामी	157/3	0.158	
51	जगदीशप्रसाद राजेन्द्रप्रसाद पि. बैजनाथप्रसाद जाति ब्रा. पता सा. देह भूमि स्वामी	156/1	0.020	
52	शिवपूजन प्रसाद पि. रामभरोसे जाति ब्रा. पता सा. देह भूमि स्वामी	156/2	0.020	0.003
53	म. बेवा शिववती, पति शेषमणि राधेश्याम पि. शेषमणि जाति ब्रा. पता सा. देह भूमि स्वामी	156/3	0.024	
54	रघुवशप्रसाद रामसियाश्रीनिवास पि. सिद्धमनि म. गुजरतिया वेवा सिद्धमनि 1/3 भाग भूमि स्वामी भगवानदीन रामशिरोमणिरामखेलावन पि. अयोध्या 1/3 भाग भूमि स्वामी भुवनेश्वर लक्षपति पि. राधिकाप्रसाद जाति ब्रा. पता सा. देह 1/3 भाग भूमि स्वामी	155	0.551	0.038
55	रघुवशप्रसाद रामसियाश्रीनिवास पि. सिद्धमनि म. गुजरतिया वेवा सिद्धमनि 1/3 भाग भूमि स्वामी भगवानदीन रामशिरोमणिरामखेलावन पि. अयोध्या 1/3 भाग भूमि स्वामी भुवनेश्वर लक्षपति पि. राधिकाप्रसाद जाति ब्रा. पता सा. देह 1/3 भाग भूमि स्वामी	154	0.045	0.004
56	रामेश्वर प्रसाद, जागेश्वर प्रसाद पि. प्रहमन प्रसाद पि. तिलकधारीराम जाति ब्रा. पता सा. देह भूमि स्वामी	199/1	0.004	0.001
57	सन्तोषकुमार पि. गोविन्दप्रसाद जाति ब्रा. पता सा. देह भूमि स्वामी	199/2	0.004	
58	भैयालाल पि. गंगाराम जाति ब्रा. पता सा. देह भूमि स्वामी	200/1	0.077	0.024
59	राजबहादुर समयलाल पि. राममनोहर व रामदरस पि. रामप्रगास जाति ब्रा. पता सा. देह भूमि स्वामी	200/2	0.081	
60	देवतादीन पि. जमना राम 1/6 भाग भूमि स्वामी रामप्रताप पि. हरिहरप्रसाद जाति ब्रा. पता सा. इटहाई 1/3 भाग भूमि स्वामी व गुलाबधर पि. विन्धेश्वरी राम जाति ब्रा. पता सा. देह 1/2 भाग भूमि स्वामी	213	0.510	0.035
61	देवतादीन पि. जमना राम 1/6 भाग भूमि स्वामी रामप्रताप पि. हरिहरप्रसाद जाति ब्रा. पता सा. इटहाई 1/3 भाग भूमि स्वामी व गुलाबधर पि. विन्धेश्वरी राम जाति ब्रा. पता सा. देह 1/2 भाग भूमि स्वामी	214	0.291	0.019
62	देवतादीन पि. जमना राम 1/6 भाग भूमि स्वामी रामप्रताप पि. हरिहरप्रसाद जाति ब्रा. पता सा. इटहाई 1/3 भाग भूमि स्वामी व गुलाबधर पि. विन्धेश्वरी राम जाति ब्रा. पता सा. देह 1/2 भाग भूमि स्वामी	215	0.267	0.017
63	रामसुन्दर पि. वीरभान जाति महापात्र पता सा. देह भूमि स्वामी	219/1/1	0.057	
64	राजेश्वर प्रसाद पिता अमरपाल ब्रा पता सा. देह भूमि स्वामी	219/1/2	0.061	0.008
65	रजनीश पान्डेय पि. बाल्मीक पान्डेय पता सा. देह भूमि स्वामी	219/2	0.202	
66	रामसिया पि. वीरभान जाति महापात्र पता सा. देह भूमि स्वामी	220	0.470	0.032
67	रामसुन्दर पि. वीरभान जाति महापात्र पता सा. देह भूमि स्वामी	221	0.401	0.019
	(अ) निजी पट्टे की भूमि का योग-	67 कित्ता	13.911	0.504
1	शासकीय रास्ता	44	0.016	0.001
2	शासकीय ताल की पार	49	1.141	0.045
	(ब) स. प्र. शासन की भूमि का योग-	2 कित्ता	1.157	0.046
	अ + ब का योग-	कुल 69 कित्ता	15.068	0.550

क्र. 441-भू-अर्जन-कार्य-18-19.—

प्रारूप-ख
(नियम-5 का उपनियम (2) देखिए)

अतएव राज्य सरकार को भूमिगत पाइप लाइन, केबल एवं डक्ट बिछाने के प्रयोजन के लिए यह आवश्यक प्रतीत होता है कि उस भूमि में, जिसमें भूमिगत पाइप लाइन, केबल एवं डक्ट बिछाये जाने का प्रस्ताव है, जो इस अधिसूचना से संलग्न अनुसूची में वर्णित है, उपयोग के अधिकार का अर्जन किया जाए।

अतएव, मध्यप्रदेश भूमिगत पाइप लाइन, केबल एवं डक्ट (भूमि के उपयोक्ता के अधिकारों का अर्जन) अधिनियम, 2013 (क्रमांक 5 सन् 2013) की धारा 3 की उपधारा (1) द्वारा प्रदत्त शक्तियों को प्रयोग में लाते हुए, राज्य सरकार, उसमें उपयोग के अधिकार का अर्जन करने के अपने आशय की घोषणा करती है।

कोई व्यक्ति जो उक्त अनुसूची में वर्णित भूमि में हितबद्ध है, उस तारीख से जिसको उक्त अधिनियम की धारा 3 की उपधारा (1) के अधीन अधिसूचना राजपत्र में प्रकाशित होती है, इक्कीस दिवस के भीतर भूमि के नीचे पाइप लाइन, केबल एवं डक्ट बिछाये जाने के संबंध में किसी को कोई आपत्ति हो तो अनुविभागीय अधिकारी (रा.) एवं सक्षम प्राधिकारी भू-अर्जन एवं पुनर्वास तहसील-नईगढ़ी, जिला-रीवा को लिखित में भेज सकेगा।

अनुसूची

अनुक्रमांक	ग्राम का नाम/पटवारी हल्का क्रमांक	भूमिस्वामी/अधिभागी का नाम	खसरा क्रमांक	कुल क्षेत्र (हेक्टेयर में)	भूमिगत पाइप लाइन, केबल एवं डक्ट बिछाने के अधिकार के लिये अपेक्षित भूमि (हेक्टेयर में)
1	2	3	4	5	6
1	बनपरा-670 पटवारी हल्का 26 हडिया, रा.नि.म. खर्वा, तहसील-नईगढ़ी	त्रिलोचन प्रसाद सच्चिदानन्द रामदर्शन अरुण कुमार पि.मुनिमहेश जाति ब्रा. पता सा.हडिया भूमि स्वामी	12/1	0.089	0.019
2		प्रदीपकुमार पि.चक्रधारीराम जाति ब्रा. पता सा.वेनहा भूमि स्वामी	12/2	0.405	
3		त्रिलोचन प्रसाद सच्चिदानन्द रामदर्शन अरुण कुमार पि.मुनिमहेश जाति ब्रा. पता सा.हडिया भूमि स्वामी	13/1	0.421	0.047
4		रामाश्रय पि.दीपनारायण जाति ब्रा. पता सा.हडिया भूमि स्वामी	13/2	0.142	
5		मु.सुमित्री देवा, सूर्यमणि राजनारायण सत्यनारायण राजेन्द्र प्रसाद संजय कुमार पि.सूर्यमणि मु.दिनेश कुमारी पति प्रभुनाथ रामकिंकर पि.शिवशंकर प्रसादहरिहर प्रसादपि. श्रीभान जाति ब्रा. पता सा.हडिया भूमि स्वामी	14/1	0.235	0.015
6		रामाश्रय पि.दीपनारायण जाति ब्रा. पता सा.हडिया भूमि स्वामी	14/2	0.113	
		(अ) निजी पट्टे की भूमि का योग-	6 किता	1.405	0.081
		(ब) म. प्र. शासन की भूमि का योग-		0.000	0.000
		अ + ब का योग-	कुल 6 किता	1.405	0.081

मध्यप्रदेश के राज्यपाल के नाम से तथा आदेशानुसार,
संस्कृति जैन, अनुविभागीय अधिकारी (रा.).

कार्यालय, सक्षम प्राधिकारी एवं अनुविभागीय अधिकारी (राजस्व), उज्जैन, जिला उज्जैन, मध्यप्रदेश

उज्जैन, दिनांक 14 फरवरी 2019

क्र. 678-भू-अर्जन-2019.—

प्ररूप— 'ख'

{ नियम- 5 का उपनियम (2) }

क्रमांक— 14 अ-82/ 2018-19 अतएव, राज्य सरकार को लोकहित में यह आवश्यक प्रतीत होता है कि उज्जैनी-उज्जैन पाईपलाईन योजना की भूमिगत ग्रेविटीमेन पाईप लाईन मेंजल परिवहन हेतु ग्राम- मुण्डला दोसदार तहसील एवं जिला इन्दौर से ग्राम- हरियाखेड़ी, तहसील एवं जिला- उज्जैन तक मध्यप्रदेश राज्य कार्यपालन यंत्री, नर्मदा विकास संभाग क्रमांक- 32, बड़वाह, जिला- खरगोन (म.प्र.) द्वारा भूमिगत पाईपलाईन, केबल एवं डक्ट बिछाई जाए ।

और अतएव राज्य सरकार को उक्त भूमिगत पाईपलाईन, केबल एवं डक्ट बिछाने के प्रयोजन के लिए यह आवश्यक प्रतीत होता है कि उस भूमि में, जिसमें भूमिगत पाईपलाईन, केबल एवं डक्ट बिछाये जाने का प्रस्ताव है, जो इस अधिसूचना से संलग्न अनुसूची में वर्णित है, उपयोग के अधिकार का अर्जन किया जाए ।

अतएव, मध्यप्रदेश भूमिगत पाईपलाईन, केबल एवं डक्ट (भूमि के उपयोक्ता के अधिकारों का अर्जन) अधिनियम, 2012 (क्रमांक- 5 सन् 2013) की धारा- 3 की उपधारा (1) द्वारा प्रदत्त शक्तियों को प्रयोग में लाते हुए, राज्य सरकार, उसमें उपयोग के अधिकार का अर्जन करने के अपने आशय की घोषणा करती है ।

कोई व्यक्ति जो उक्त अनुसूची में वर्णित भूमि में हितबद्ध है, उस तारीख से जिसको उक्त अधिनियम की धारा- 3 की उपधारा (1) के अधीन अधिसूचना राजपत्र में प्रकाशित होती है इक्कीस दिवस के भीतर, भूमि के नीचे पाईपलाईन, केबल एवं डक्ट बिछाये जाने के संबंध में सक्षम प्राधिकारी एवं अनुविभागीय अधिकारी (राजस्व), उज्जैन, जिला- उज्जैन मध्यप्रदेश को लिखित में आक्षेप भेज सकेगा ।

:: अनुसूची ::

जिला	तहसील	ग्राम / पटवारी हल्का क्रमांक	खसरा क्रमांक	उपयोग के अधिकार के लिये अर्जित की जाने वाली भूमि (हेक्टेयर में)
1	2	3	4	5
उज्जैन	उज्जैन	ग्राम- कुंवारीया, प.ह.नं.- 71	1/2	0.018
			3	0.017
			58	0.012
			61	0.015
			2	0.032

जिला	तहसील	ग्राम / पटवारी हल्का कमांक	खसरा कमांक	उपयोग के अधिकार के लिये अर्जित की जाने वाली भूमि (हेक्टेयर में)
1	2	3	4	5
उज्जैन	उज्जैन	ग्राम- कुंवारिया, प.ह.नं.- 71	59	0.041
			29	0.015
			30	0.041
			32	0.049
			39/1/1	0.008
			62/1	0.014
			63	0.031
			65	0.014
			76/मिन-2	0.020
			71/1	0.007
			71/2	0.032
			72	0.031
			75	0.035
			76/मिन-1	0.020
कुल योग			19	0.452

क्र. 678-भू-अर्जन-2019.—

प्ररूप— "ख"

[नियम— 5 का उपनियम (2)]

क्रमांक— 15 अ-82/2018-19 अतएव, राज्य सरकार को लोकहित में यह आवश्यक प्रतीत होता है कि उज्जैनी-उज्जैन पाईपलाईन योजना की भूमिगत ग्रेविटीमेन पाईप लाईन मेंजल परिवहन हेतु ग्राम— मुण्डला दोसदार तहसील एवं जिला इन्दौर से ग्राम— हरियाखेड़ी, तहसील एवं जिला— उज्जैन तक मध्यप्रदेश राज्य कार्यपालन यंत्री, नर्मदा विकास संभाग क्रमांक— 32, बड़वाह, जिला— खरगोन (म.प्र.) द्वारा भूमिगत पाईपलाईन, केबल एवं डक्ट बिछाई जाए ।

और अतएव राज्य सरकार को उक्त भूमिगत पाईपलाईन, केबल एवं डक्ट बिछाने के प्रयोजन के लिए यह आवश्यक प्रतीत होता है कि उस भूमि में, जिसमें भूमिगत पाईपलाईन, केबल एवं डक्ट बिछाये जाने का प्रस्ताव है, जो इस अधिसूचना से संलग्न अनुसूची में वर्णित है, उपयोग के अधिकार का अर्जन किया जाए ।

अतएव, मध्यप्रदेश भूमिगत पाईपलाईन, केबल एवं डक्ट (भूमि के उपयोक्ता के अधिकारों का अर्जन) अधिनियम, 2012 (क्रमांक— 5 सन् 2013) की धारा— 3 की उपधारा (1) द्वारा प्रदत्त शक्तियों को प्रयोग में लाते हुए, राज्य सरकार, उसमें उपयोग के अधिकार का अर्जन करने के अपने आशय की घोषणा करती है ।

कोई व्यक्ति जो उक्त अनुसूची में वर्णित भूमि में हितबद्ध है, उस तारीख से जिसको उक्त अधिनियम की धारा— 3 की उपधारा (1) के अधीन अधिसूचना राजपत्र में प्रकाशित होती है इक्कीस दिवस के भीतर, भूमि के नीचे पाईपलाईन, केबल एवं डक्ट बिछाये जाने के संबंध में सक्षम प्राधिकारी एवं अनुविभागीय अधिकारी (राजस्व), उज्जैन, जिला— उज्जैन मध्यप्रदेश को लिखित में आक्षेप भेज सकेगा ।

:: अनुसूची ::

जिला	तहसील	ग्राम / पटवारी हल्का क्रमांक	खसरा क्रमांक	उपयोग के अधिकार के लिये अर्जित की जाने वाली भूमि (हेक्टेयर में)
1	2	3	4	5
उज्जैन	उज्जैन	ग्राम— हामूखेड़ी, प.ह.नं.— 65	297/1/3	0.017
			304/2	0.005
			304/1	0.032
			310	0.026

जिला	तहसील	ग्राम / पटवारी हल्का कमांक	खसरा कमांक	उपयोग के अधिकार के लिये अर्जित की जाने वाली भूमि (हेक्टेयर में)
1	2	3	4	5
उज्जैन	उज्जैन	ग्राम- हामूखेड़ी, प.ह.नं.- 65	311/1	0.029
			311/2	--
			312	0.050
			313/4	0.017
			313/5	0.024
कुल योग			8	0.200

क्र. 680-भू-अर्जन-2019.—

प्ररूप— "ख"

{ नियम- 5 का उपनियम (2) }

क्रमांक—16 अ-82/.....2018-19..... अतएव, राज्य सरकार को लोकहित में यह आवश्यक प्रतीत होता है कि उज्जैनी-उज्जैन पाईपलाईन योजना की भूमिगत ग्रेविटीमेन पाईप लाईन मेंजल परिवहन हेतु ग्राम— मुण्डला दोसदार तहसील एवं जिला इन्दौर से ग्राम— हरियाखेड़ी, तहसील एवं जिला— उज्जैन तक मध्यप्रदेश राज्य कार्यपालन यंत्री, नर्मदा विकास संभाग क्रमांक— 32, बड़वाह, जिला— खरगोन (म.प्र.) द्वारा भूमिगत पाईपलाईन, केबल एवं डक्ट बिछाई जाए ।

और अतएव राज्य सरकार को उक्त भूमिगत पाईपलाईन, केबल एवं डक्ट बिछाने के प्रयोजन के लिए यह आवश्यक प्रतीत होता है कि उस भूमि में, जिसमें भूमिगत पाईपलाईन, केबल एवं डक्ट बिछाये जाने का प्रस्ताव है, जो इस अधिसूचना से संलग्न अनुसूची में वर्णित है, उपयोग के अधिकार का अर्जन किया जाए ।

अतएव, मध्यप्रदेश भूमिगत पाईपलाईन, केबल एवं डक्ट (भूमि के उपयोक्ता के अधिकारों का अर्जन) अधिनियम, 2012 (क्रमांक— 5 सन् 2013) की धारा— 3 की उपधारा (1) द्वारा प्रदत्त शक्तियों को प्रयोग में लाते हुए, राज्य सरकार, उसमें उपयोग के अधिकार का अर्जन करने के अपने आशय की घोषणा करती है ।

कोई व्यक्ति जो उक्त अनुसूची में वर्णित भूमि में हितबद्ध है, उस तारीख से जिसको उक्त अधिनियम की धारा— 3 की उपधारा (1) के अधीन अधिसूचना राजपत्र में प्रकाशित होती है इक्कीस दिवस के भीतर, भूमि के नीचे पाईपलाईन, केबल एवं डक्ट बिछाये जाने के संबंध में सक्षम प्राधिकारी एवं अनुविभागीय अधिकारी (राजस्व), उज्जैन, जिला— उज्जैन मध्यप्रदेश को लिखित में आक्षेप भेज सकेगा ।

:: अनुसूची ::

जिला	तहसील	ग्राम / पटवारी हल्का क्रमांक	खसरा क्रमांक	उपयोग के अधिकार के लिये अर्जित की जाने वाली भूमि (हेक्टेयर में)
1	2	3	4	5
उज्जैन	उज्जैन	ग्राम— हरियाखेड़ी, प.ह.नं.— 65	10/5	0.024
			10/13	0.033
			10/7	0.018
			10/10	0.027
			10/11	0.014

जिला	तहसील	ग्राम / पटवारी हल्का क्रमांक	खसरा क्रमांक	उपयोग के अधिकार के लिये अर्जित की जाने वाली भूमि (हेक्टेयर में)
1	2	3	4	5
रज्जैन	रज्जैन	ग्राम- हरियाखेड़ी, प.ह.नं.- 65	11/2	0.021
			123	--
			124	0.019
			125	0.003
			151/2	0.008
			11/6	0.029
			126	0.016
			127	0.015
			11/7	0.025
			107/7	0.019
			11/8	0.005
			107/8	0.029
			151/1	0.026
			143/1/9901	0.016
			143/1/मिन-1	0.016
			142/मिन-3	0.003
			143/1/मिन-2	0.017
			144/1	0.020
			145/195	--
			144/2	0.020
			151/192/1	--
			144/3	--
			151/192/2	0.005
			144/4	0.005
			181/2	0.005
			144/194	0.002
			150/2	0.012
			181/1	0.036
			179	--
			180	0.033
कुल योग			30	0.521

क्र. 683-भू-अर्जन-2019.—

प्ररूप— "ख"**[नियम— 5 का उपनियम (2)]**

क्रमांक—17 अ-82/.....2018/19..... अतएव, राज्य सरकार को लोकहित में यह आवश्यक प्रतीत होता है कि उज्जैन-उज्जैन पाईपलाईन योजना की भूमिगत ग्रेविटीमेन पाईप लाईन मेंजल परिवहन हेतु ग्राम— मुण्डला दोसदार तहसील एवं जिला इन्दौर से ग्राम— हरियाखेड़ी, तहसील एवं जिला— उज्जैन तक मध्यप्रदेश राज्य कार्यपालन यंत्री, नर्मदा विकास संभाग क्रमांक— 32, बड़वाह, जिला— खरगोन (म.प्र.) द्वारा भूमिगत पाईपलाईन, केबल एवं डक्ट बिछाई जाए ।

और अतएव राज्य सरकार को उक्त भूमिगत पाईपलाईन, केबल एवं डक्ट बिछाने के प्रयोजन के लिए यह आवश्यक प्रतीत होता है कि उस भूमि में, जिसमें भूमिगत पाईपलाईन, केबल एवं डक्ट बिछाये जाने का प्रस्ताव है, जो इस अधिसूचना से संलग्न अनुसूची में वर्णित है, उपयोग के अधिकार का अर्जन किया जाए ।

अतएव, मध्यप्रदेश भूमिगत पाईपलाईन, केबल एवं डक्ट (भूमि के उपयोक्ता के अधिकारों का अर्जन) अधिनियम, 2012 (क्रमांक— 5 सन् 2013) की धारा— 3 की उपधारा (1) द्वारा प्रदत्त शक्तियों को प्रयोग में लाते हुए, राज्य सरकार, उसमें उपयोग के अधिकार का अर्जन करने के अपने आशय की घोषणा करती है ।

कोई व्यक्ति जो उक्त अनुसूची में वर्णित भूमि में हितबद्ध है, उस तारीख से जिसको उक्त अधिनियम की धारा— 3 की उपधारा (1) के अधीन अधिसूचना राजपत्र में प्रकाशित होती है इक्कीस दिवस के भीतर, भूमि के नीचे पाईपलाईन, केबल एवं डक्ट बिछाये जाने के संबंध में सक्षम प्राधिकारी एवं अनुविभागीय अधिकारी (राजस्व), उज्जैन, जिला— उज्जैन मध्यप्रदेश को लिखित में आक्षेप भेज सकेगा ।

:: अनुसूची ::

जिला	तहसील	ग्राम / पटवारी हल्का क्रमांक	खसरा क्रमांक	उपयोग के अधिकार के लिये अर्जित की जाने वाली भूमि (हेक्टेयर में)
1	2	3	4	5
उज्जैन	उज्जैन	ग्राम— चंदेसरी, प.ह.नं.— 72	150	0.018
			154/1	0.010
			155/2	0.012
			151/1	0.038
			151/2/मिन-1	0.015

जिला	तहसील	ग्राम / पटवारी हल्का क्रमांक	खसरा क्रमांक	उपयोग के अधिकार के लिये अर्जित की जाने वाली भूमि (हेक्टेयर में)
1	2	3	4	5
उज्जैन	उज्जैन	ग्राम- चंदेसरी, प.ह.नं.- 72	155/1	0.021
			443	0.022
			445	0.021
			156/3	0.026
			166	0.065
			198	0.036
			324	0.017
			326/मिन-1	0.003
			326/मिन-2	0.033
			329/1	0.004
			343	0.030
			437	0.005
			438/1	0.002
			438/2	0.003
			438/3	0.004
			440	0.004
			441/1	0.002
			439	0.005
			537	0.010
			441/2	0.002
			538/1	0.018
			539/1	0.013
			616	0.012
			619	0.036
			620	0.024
			621	0.010
			622	0.010
			624	0.011
			625	0.020
			673	0.018
674	0.017			
676/2	0.019			
678	0.013			
कुल योग			38	0.629

गोपाल सिंह वर्मा, सक्षम प्राधिकारी एवं अनुविभागीय अधिकारी (राजस्व).

**कार्यालय, कलेक्टर, जिला राजगढ़ (ब्यावरा), मध्यप्रदेश एवं पदेन उपसचिव, मध्यप्रदेश शासन,
राजस्व विभाग**

क्र. 1350.—

राजगढ़, दिनांक 11 फरवरी 2019

—: अनुसूची :-

(अंतर्गत धारा-19 भूमि अर्जन, पुनर्वास और पुनर्व्यवस्थापन में उचित प्रतिकर और पारदर्शिता का अधिकार अधिनियम, 2013 (कं.30 सन् 2013) चूंकि राज्य शासन को इस बात का समाधान हो गया है, कि नीचे दी गई अनुसूची में पार्वती सिंचाई परियोजना तहसील नरसिंहगढ़ जिला राजगढ़ की ग्राम फतेहपुर के लिए एफ.टी.एल तक डूब में प्रभावित भूमि हेतु आवश्यक वर्णित भूमि जिसका कृषकवार सर्वे क्रमवार विवरण अनुसूची में उल्लेखित है। सार्वजनिक प्रायोजन के लिये आवश्यकता है। अतः भूमि अर्जन, पुनर्वास और पुनर्व्यवस्थापन उचित प्रतिकर और पारदर्शिता का अधिकार अधिनियम 2013 (कं.30 सन् 2013) की धारा-19 के अंतर्गत यह घोषित किया जाता है कि निम्न वर्णित अनुसूची की भूमि में अंकित सार्वजनिक प्रयोजनार्थ आवश्यकता है।

—: अनुसूची :-

पार्वती सिंचाई परियोजना के एफ.टी.एल तक डूब क्षेत्र में प्रभावित भूमि ग्राम फतेहपुर

स.क्र.	नाम कृषक, पिता का नाम, जाति ग्राम	सर्वे नंबर	कुल रकबा	योग
1	2	3	4	7
1	लक्ष्मणसिंह पिता बनेसिंह जाति राजपूत निवासी ग्राम भू स्वामी	4/4/1	1.012	1.012
	योग	1	1.012	1.012
2	इन्द्रसिंह लक्ष्मीचंद लक्ष्मीबाई पिता घिसलाल, निकिल ना.बा. निधि ना.बा. पिता सुरेश सर. माता सुनीताबाई बेवा सुरेश भवरीबाई बेवा घिसलाल जाति चमार निवासी ग्राम कोटडा भू स्वामी	4/4/2	1.265	1.265
	योग	1	1.265	1.265
3	पेपकवर पति पूरनसिंह जाति राजपूत निवासी ग्राम भू स्वामी	4/4/3	1.265	1.265
	योग	1	1.265	1.265
4	हरीसिंह पिता तुलाराम जाति गूजर निवासी ग्राम भू स्वामी	5	1.607	1.607
		10/2	1.000	1.000
		13/3	0.843	0.843
		16/2	0.146	0.146
		18/6/4	2.529	2.529
	योग	19/2	2.034	2.034
	योग	6	8.159	8.159
5	मांगीलाल पिता आसाराम जाति गूजर निवासी ग्राम कोटडा भू स्वामी	9/1/1	2.530	2.530
	योग	1	2.530	2.530
6	बनेसिंह पिता शंकरलाल जाति गूजर निवासी ग्राम कोटडा भू स्वामी	9/1/2	2.529	2.529
	योग	1	2.529	2.529
7	रतनलाल कैलाशचंद अजुन सिंह भंवरी बाई ललता बाई लाड सिंह मायाबाई पिता बालकिशन जाति बलाई निवासी ग्राम कोटडा भू स्वामी	9/2/1	0.659	0.659
	योग	1	0.659	0.659
8	कैलाशबाई धापूबाई रुपाबाई पिता तुलाराम निवासी ग्राम भू स्वामी	11	0.582	0.582
		10/3	0.306	0.306
		योग	2	0.888
9	हनुमतसिंह पिता तुलाराम निवासी ग्राम भू स्वामी	10/4	0.286	0.286
		7	4.313	4.313
		13/1	1.031	1.031
	योग	3	5.630	5.630
10	गीताबाई पत्नी घासीराम जाति गूजर निवासी ग्राम भू स्वामी	18/6/3	0.885	0.885
	योग	1	0.885	0.885

स.क.	नाम कृषक, पिता का नाम, जाति ग्राम	सर्वे नंबर	कुल रकबा	योग
1	2	3	4	7
11	रामरतन पिता जगन्नाथ जाति गाडरी निवासी ग्राम सांका भू स्वामी	31/1	2.023	2.023
	योग	1	2.023	2.023
12	रामचरण पिता मोहनलाल जाति चमार निवासी ग्राम सांका भू स्वामी	31/2	0.569	0.569
	योग	1	0.569	0.569
13	घासीराम पिता तुलाराम जाति गूजर निवासी ग्राम भू स्वामी	10/1	1.000	1.000
		13/2	1.082	1.082
		16/1	0.145	0.145
		18/6/1	0.759	0.759
		18/6/2	0.885	0.885
		19/1	3.403	3.403
	योग	6	7.274	7.274
14	मोतीलाल,मांगीलाल पिता जगन्नाथ जालमसिंह रामसिंह पिता दयाराम जाति गुर्जर निवासी ग्राम भू स्वामी	12	0.063	0.063
		14	0.063	0.063
		15	10.610	10.610
		18/2	1.252	1.252
		18/3	0.101	0.101
		18/4	0.051	0.051
		18/5	0.519	0.519
		20	0.342	0.342
		21	0.936	0.616
		22	1.622	0.625
		25	11.811	2.935
		28	4.376	4.376
		29	0.326	0.326
		30	0.291	0.291
		31/3/1	7.551	7.551
		32	0.379	0.379
34	0.025	0.025		
35	0.075	0.075		
36	0.051	0.051		
37	0.101	0.101		
	योग	20	40.545	30.352
15	मोतीलाल,मांगीलाल पिता जगन्नाथ जाति गुर्जर निवासी ग्राम भू स्वामी	4/3	1.770	1.770
		9/3	1.770	1.770
	योग	2	3.540	3.540
	महायोग	48	78.773	68.580

भूमि के नक्शे (प्लान) आदि का निरीक्षण अनुविभागीय अधिकारी, एवं भू-अर्जन अधिकारी (राजस्व) नरसिंहगढ़ तहसील नरसिंहगढ़ जिला राजगढ़ के कार्यालय में किया जा सकता है।

पत्र क्र. 1219-भू-अर्जन-2019

(अंतर्गत धारा-19 भूमि अर्जन, पुनर्वास और पुनर्व्यवस्थापन में उचित प्रतिकर और पारदर्शिता का अधिकार अधिनियम, 2013 (कं. 30 सन् 2013) चूंकि राज्य शासन को इस बात का समाधान हो गया है, कि नीचे दी गई अनुसूची में पार्वती सिंचाई परियोजना तहसील नरसिंहगढ जिला राजगढ की ग्राम प्रतापपुरा के लिए एफ.टी.एल तक डूब में प्रभावित भूमि हेतु आवश्यक वर्णित भूमि जिसका कृषकवार सर्वे कमवार विवरण अनुसूची में उल्लेखित है। सार्वजनिक प्रायोजन के लिये आवश्यकता है। अतः भूमि अर्जन, पुनर्वासन और पुनर्व्यवस्थापन उचित प्रतिकर और पारदर्शिता का अधिकार अधिनियम 2013 (कं.30 सन् 2013) की धारा-19 के अंतर्गत यह घोषित किया जाता है कि निम्न वर्णित अनुसूची की भूमि में अंकित सार्वजनिक प्रयोजनार्थ आवश्यकता है।

—: अनुसूची :-

पार्वती सिंचाई परियोजना के एफ.टी.एल तक डूब क्षेत्र में प्रभावित भूमि ग्राम प्रतापपुरा

स.क्र.	नाम कृषक, पिता का नाम, जाति ग्राम	सर्वे नंबर	कुल रकबा	प्रभावी रकबा
1	2	3	4	7
1	विक्रमसिंह पिता जगन्नाथ गीताबाई पति विक्रमसिंह जाति चमार पता नि. ग्राम भूमि स्वामी	1/1	0.842	0.842 ✓
	योग	1	0.842	0.842
2	जगन्नाथ पिता शंकरलाल ग्यारसीबाई लटटूबाई पुत्री शंकरलाल जाति चमार पता नि.ग्राम भूमि स्वामी	1/2	1.158	1.158 ✓
	योग	1	1.158	1.158
3	नारायणीबाई बेवा प्रेमनारायण जाति चमार पता नि. ग्राम भूमि स्वामी	1/4	0.500	0.075 ✓
	योग	1	0.500	0.075
4	लखनलाल, राधेश्याम, महेशकुमार पिता नारायणप्रसाद राजेन्द्र कुमार मनोहर जूगल जीतेन्द्र पिता भागीरथ जाति नाई पता नि. ग्राम कोटडा भूमि स्वामी	2	0.367	0.271 ✓
		3	2.010	1.900 ✓
	योग	2	2.377	2.171 ✓
5	गेन्दकुंवर बाई पति सुभेरसिंह जाति राजपूत पता नि. ग्राम भेरुपुरा भूमि स्वामी	4	1.644	1.644 ✓
	योग	1	1.644	1.644 ✓
6	मोहनसिंह पिता मोडसिंह जाति राजपूत पता नि. ग्राम भूमि स्वामी	14/1	0.152	0.152 ✓
		16/1	0.317	0.317 ✓
		20/2	0.417	0.417 ✓
	योग	3	0.886	0.886 ✓
7	जगदीशसिंह पिता मोडसिंह जाति राजपूत पता नि. ग्राम भूमि स्वामी	14/2	0.152	0.152 ✓
		16/2	0.315	0.315 ✓
		20/1	0.418	0.418 ✓
	योग	3	0.885	0.885 ✓
8	मोहनसिंह पिता जसवन्तसिंह जाति राजपूत पता नि. ग्राम भूमि स्वामी	17	0.949	0.949 ✓
	योग	1	0.949	0.949 ✓
9	लाखनसिंह पिता माधोसिंह जाति राजपूत पता नि. ग्राम भूमि स्वामी	18	0.873	0.873 ✓
		41	0.228	0.182 ✓
		42/1	1.200	0.914 ✓
	योग	3	2.301	1.969 ✓