

इसे वेबसाइट www.govtpressmp.nic.in से भी डाउन लोड किया जा सकता है।



मध्यप्रदेश राजपत्र

प्राधिकार से प्रकाशित

क्रमांक 43]

भोपाल, शुक्रवार, दिनांक 23 अक्टूबर 2020—कार्तिक 1, शक 1942

विषय-सूची

भाग 1.—(1) राज्य शासन के आदेश, (2) विभाग प्रमुखों के आदेश, (3) उच्च न्यायालय के आदेश और अधिसूचनाएं, (4) राज्य शासन के संकल्प, (5) भारत शासन के आदेश और अधिसूचनाएं, (6) निर्वाचन आयोग, भारत की अधिसूचनाएं, (7) लोक-भाषा परिशिष्ट.

भाग 2.—स्थानीय निकाय की अधिसूचनाएं.

भाग 3.—(1) विज्ञापन और विविध सूचनाएं, (2) सांख्यिकीय सूचनाएं.

भाग 4.—(क) (1) मध्यप्रदेश विधेयक, (2) प्रवर समिति के प्रतिवेदन, (3) संसद् में पुरःस्थापित विधेयक, (ख) (1) अध्यादेश, (2) मध्यप्रदेश अधिनियम, (3) संसद् के अधिनियम, (ग) (1) प्रारूप नियम, (2) अंतिम नियम.

भाग १

राज्य शासन के आदेश

गृह विभाग

मंत्रालय, वल्लभ भवन, भोपाल

भोपाल, दिनांक 9 अक्टूबर 2020

क्र. एफ 1(ए)37-2020-ब-2-दो.—राज्य शासन, श्री विकास पाठक, भापुसे, सहायक पुलिस महानिरीक्षक, (कल्याण), पुलिस मुख्यालय, भोपाल को दिनांक 30 से 31 जुलाई 2020 तक, दो दिवस लघुकृत/परिवर्तित अवकाश की कार्योत्तर स्वीकृति प्रदान करता है.

(2) उक्त अवकाश के उपभोग के एवज में इनके लघुकृत अवकाश खाते से चार दिवस अर्धवैतनिक अवकाश घटाया जाता है.

(3) अवकाशकाल में श्री विकास पाठक, भापुसे, को अवकाश वेतन एवं भत्ता उसी प्रकार देय होगा जो उन्हें अवकाश पर जाने के पूर्व मिलता था.

(4) प्रमाणित किया जाता है कि यदि श्री विकास पाठक, भापुसे, उक्त अवकाश पर नहीं जाते तो अपने पद पर बने रहते.

भोपाल, दिनांक 13 अक्टूबर 2020

क्र. एफ 1(ए)59-2012-ब-2-दो.—विभागीय समसंख्यक आदेश दिनांक 25 मई 2020 द्वारा श्री अशोक गोयल, भापुसे, पुलिस उप महानिरीक्षक, अ.अ.वि., पुलिस मुख्यालय का पूर्व स्वीकृत अर्जित अवकाश अपरिहार्य कारणों से उपभोग नहीं किये जाने के कारण निरस्त किया जाता है.

मध्यप्रदेश के राज्यपाल के नाम से तथा आदेशानुसार,
अनू भलावी, अवर सचिव.

विधि और विधायी कार्य विभाग

भोपाल, दिनांक 13 अक्टूबर 2020

फा. क्र. 2933-2020-इक्कीस-ब (एक).—राज्य शासन, एतद्वारा, उच्च न्यायालय, जबलपुर एवं लोकायुक्त संगठन, भोपाल में प्रतिनियुक्ति पर पदस्थ निम्नांकित उच्च न्यायिक सेवा के अधिकारियों का स्थानांतरण नियमित न्यायालयों में किये जाने के फलस्वरूप उनकी सेवाएं प्रतिनियुक्ति से वापस लेकर मध्यप्रदेश, उच्च न्यायालय, जबलपुर को सौंपता है:—

क्र.	नाम तथा पद	नवीन पदस्थापना
(1)	(2)	(3)
1	श्री जितेन्द्र कुमार शर्मा (सीनियर), रजिस्ट्रार (सतर्कता), उच्च न्यायालय, जबलपुर.	पीठासीन अधिकारी विशेष न्यायालय की हैसियत से श्री अजय प्रकाश मिश्र के स्थान पर मुरैना में.
2	श्री मधुसूदन मिश्रा, विधिक सलाहकार, लोकायुक्त संगठन, भोपाल के पद से प्रतिनियुक्ति से लौटने पर.	पीठासीन अधिकारी, विशेष न्यायालय की हैसियत से श्री कृष्णमूर्ति मिश्रा के स्थान पर दतिया में.

फा. क्र. 2947-2020-इक्कीस-ब (एक).—राज्य शासन, उच्च न्यायालय की अनुशंसा पर उच्चतर न्यायिक सेवा के अधिकारी श्री प्रशांत कुमार, सचिव, जिला विधि सेवा प्राधिकरण (डी.एल.एस.ए.), विदिशा को अस्थायी रूप से, आगामी आदेश होने तक, उनके द्वारा कार्यभार ग्रहण करने की दिनांक से मध्यप्रदेश शासन, विधि और विधायी कार्य विभाग, भोपाल में अतिरिक्त सचिव के पद पर प्रतिनियुक्ति पर नियुक्त करता है.

मध्यप्रदेश के राज्यपाल के नाम से तथा आदेशानुसार,
सत्येन्द्र कुमार सिंह, प्रमुख सचिव.

भोपाल, दिनांक 12 अक्टूबर 2020

पंजी क्र. 3665-2020-इक्कीस-ब (दो).—राज्य शासन, एतद्वारा, तहसील-मो. बडोदिया, जिला-शाजापुर में विभागीय आदेश दिनांक

12 जनवरी 2009 द्वारा नियुक्त नोटरी, श्री विश्वजीत रावल का दिनांक 18 अप्रैल 2019 को निधन होने के कारण उनका नाम शासन द्वारा संधारित नोटरी पंजी से विलोपित करता है.

मध्यप्रदेश के राज्यपाल के नाम से तथा आदेशानुसार,
एस. पी. शुक्ल, अपर सचिव.

श्रम विभाग

मंत्रालय, वल्लभ भवन, भोपाल

भोपाल, दिनांक 1 अक्टूबर 2020

क्र. एफ 9-2-2008-बी-सोलह.—कर्मचारी राज्य बीमा अधिनियम, 1948 (34 सन् 1948) की धारा 87 द्वारा प्रदत्त शक्तियों को प्रयोग में लाते हुए, राज्य शासन, एतद्वारा, इस विभाग की अधिसूचना क्र. एफ 9-2-99-ब-सोलह, दिनांक 11 अगस्त 2014 के अनुक्रम में मेसर्स इंडियन वर्क्स कॉ-आपरेटिव सोसायटी लिमिटेड, जबलपुर को उक्त अधिनियम के प्रावधान अन्तर्गत दिनांक 1 अक्टूबर 2020 से 30 सितम्बर 2021 तक की अवधि के लिए इस शर्त पर छूट प्रदान करता है कि कर्मचारियों को सोसायटी द्वारा दी जा रही सुविधाओं से कम नहीं होगी. सोसायटी द्वारा वर्तमान में दी जा रही सुविधाओं के अतिरिक्त कर्मचारी राज्य बीमा निगम द्वारा दिया जाने वाला रिहेबिलिटेशन अलाउन्स की सुविधा भी प्रदान की जावेगी.

मध्यप्रदेश के राज्यपाल के नाम से तथा आदेशानुसार,
छोटे सिंह, उपसचिव.

औद्योगिक नीति एवं निवेश प्रोत्साहन विभाग

मंत्रालय, वल्लभ भवन, भोपाल

भोपाल, दिनांक 5 अक्टूबर 2020

क्र. एफ-16-56-2020-ए-ग्यारह.—बॉयलर एक्ट, 1923 की धारा 34 (2) द्वारा प्रदत्त शक्तियों का प्रयोग करते हुए, राज्य शासन, मेसर्स, झाबुआ पावर लि., ग्राम-बरेला, पोस्ट ऑफिस, अतरिया, जिला-सिवनी मध्यप्रदेश को वाष्पयंत्र क्रमांक एमपी/5054 को निम्नलिखित शर्तों पर उक्त अधिनियम की धारा 6(सी) के प्रवर्तन से दिनांक 10 नवम्बर 2020 तक की अवधि हेतु छूट प्रदान

करता है:—

1. संदर्भाधीन बायलर को पहुंचने वाली किसी हानि की सूचना बायलर्स अधिनियम, 1923 की धारा 18 (1) की अपेक्षानुसार तत्काल संचालक बायलर मध्यप्रदेश, भोपाल को दी जावेगी एवं दुर्घटना होने की दिनांक से छूट की मान्यता समाप्त समझी जावेगी.
2. उपर्युक्त अधिनियम की धारा 12 तथा 13 की अपेक्षानुसार संचालक बायलर मध्यप्रदेश के पूर्वानुमोदन के बिना संदर्भाधीन बायलर में किसी प्रकार का संरचनात्मक परिवर्तन अथवा नवीनीकरण नहीं किया जावेगा.
3. संदर्भाधीन बायलर का सरसरी दृष्टि से निरीक्षण किये जाने पर यदि खतरनाक स्थिति में पाया गया तो छूट समाप्त हो जावेगी.
4. नियतकालिक सफाई और नियमित रूप से तलक्षट निकालने (रेग्युलर ब्लोडाउन) का कार्य किया जावेगा और उसका अभिलेख रखा जावेगा.
5. भारतीय बायलर अधिनियम विनियम, 1950 के विनियम 385.क के अपेक्षानुसार संदर्भाधीन बायलर के संबंध में वार्षिक निरीक्षण शुल्क अग्रिम दी जावेगी.
6. यदि राज्य शासन आवश्यक समझे जो प्रश्नांकित छूट में संशोधन कर सकता है अथवा उसे वापस ले सकता है.
7. आवेदक द्वारा दिये गये आवेदन पत्र एवं संचालक वाष्पयंत्र द्वारा की गई अनुशंसा के आधार पर छूट अवधि में किसी भी तरह की दुर्घटना का दायित्व आवेदक/फर्म/इकाई का होगा.

आदेश दिया जाता है कि इसे मध्यप्रदेश राजपत्र में प्रकाशित किया जावे.

मध्यप्रदेश के राज्यपाल के नाम से तथा आदेशानुसार,
बी. विजय दत्ता, उपसचिव.

वाणिज्यिक कर विभाग मंत्रालय, वल्लभ भवन, भोपाल

भोपाल, दिनांक 9 अक्टूबर 2020

क्र. एफ ए-6-06-2014-1-पांच.—राज्य शासन, एतद्वारा, श्री प्रदीप कुमार व्यास, सेवानिवृत्त जिला एवं सत्र न्यायाधीश को मध्यप्रदेश वैट अधिनियम, 2002 की धारा 4 की उपधारा (5) में किए गए प्रावधान अनुसार मध्यप्रदेश वाणिज्यिक कर अपील बोर्ड में न्यायिक सदस्य के पद पर 65 वर्ष की आयु अथवा 05 वर्ष की अवधि (जो भी पहले हो) तक के लिए अस्थायी रूप से नियुक्त किया जाता है.

(2) श्री प्रदीप कुमार व्यास, न्यायिक सदस्य का मुख्यालय, भोपाल नियत किया जाता है.

(3) श्री प्रदीप कुमार व्यास, उन्हें प्राप्त होने वाली पेंशन कम करके न्यायिक सदस्य के रूप में ऐसे वेतन तथा भत्ते प्राप्त करेंगे जो उन्होंने सेवानिवृत्ति के समय उच्चतर न्यायिक सेवा के सदस्य के रूप में अंत में प्राप्त किये थे.

क्र. एफ ए-6-6-2014-1-पांच.—राज्य शासन, एतद्वारा, श्री रणजीत सिंह ठाकुर, से. नि. जिला एवं सत्र न्यायाधीश को वैट अधिनियम की धारा 4 की 3A में किए गए प्रावधान अनुसार 65 वर्ष की आयु पूर्ण होने तक (दिनांक 17 जून 2021 तक) के लिए मध्यप्रदेश वाणिज्यिक कर अपील बोर्ड में अतिरिक्त न्यायिक सदस्य के पद पर इस शर्त के अधधीन नियुक्त किया जाता है कि दिनांक 31 मार्च 2021 तक के लिए स्वीकृत अतिरिक्त न्यायिक सदस्य के पद की निरंतरता शासन से आगामी अवधि के लिए प्राप्त नहीं होने पर इनकी नियुक्ति दिनांक 31 मार्च 2021 तक के लिए ही रहेगी.

(2) श्री रणजीत सिंह ठाकुर, अतिरिक्त न्यायिक सदस्य का मुख्यालय, भोपाल नियत किया जाता है.

(3) श्री रणजीत सिंह ठाकुर को प्राप्त होने वाली पेंशन कम करके न्यायिक सदस्य के रूप में ऐसे वेतन तथा भत्ते प्राप्त करेंगे जो उन्होंने सेवानिवृत्ति के समय उच्चतर न्यायिक सेवा के सदस्य के रूप में अंत में प्राप्त किये थे.

(4) श्री रणजीत सिंह ठाकुर की नियुक्ति दिनांक 10 अक्टूबर 2020 या उनके द्वारा पदभार ग्रहण करने, इनमें से जो भी बाद में हो, से प्रभावशील होगी.

मध्यप्रदेश के राज्यपाल के नाम से तथा आदेशानुसार,
रत्नाकर झा, उपसचिव.

वन विभाग

मंत्रालय, वल्लभ भवन, भोपाल

भोपाल, दिनांक 12 अक्टूबर 2020

क्रमांक/एफ 15-11/2018/10-2 :: मध्यप्रदेश वन (मनोरंजन एवं वन्यप्राणी अनुभव) नियम, 2015 के नियम 3(1) के तहत प्रदत्त शक्तियों का प्रयोग करते हुये राज्य सरकार एतद्वारा निम्न अनुसूची में दर्शित क्षेत्र को मध्यप्रदेश राजपत्र में इस अधिसूचना प्रकाशित होने के दिनांक से मनोरंजन क्षेत्र घोषित करता है :-

अनुसूची

क्रमांक	वनमण्डल	परिक्षेत्र	स्थल	कक्ष क्रमांक	क्षेत्रफल (हेक्टर)	सीमायें
1.	भोपाल	समर्धा	समर्धा जंगल कैम्प	आरक्षित वन-169, 170, 180, 181, 179	450.00	पूर्व- ग्राम चौपट्टा, गोपीसुर, सतकुण्डा पश्चिम- ग्राम समर्धा उत्तर- बीट गीदगढ़ परिक्षेत्र रायसेन दक्षिण- बीट उत्तर पडरिया कक्ष क्रमांक पी.एफ. 185, 186, 187
2.	कटनी	बड़वारा	झिरिया	आरक्षित वन-427, 428	54.00	पूर्व- ग्राम झिरिया की सीमा पश्चिम-ग्राम पिपरिया कलौ उत्तर- कक्ष क्रमांक 428 दक्षिण-ग्राम कुठिया महगंवा की सीमा
3.	पेंच टाईगर रिजर्व, सिवनी	रूखड़	बायसन हाईवे रिट्रीट	आरक्षित वन-413	1.80	पूर्व- बायसन नाला पश्चिम-राष्ट्रीय राजमार्ग क्र. 7 उत्तर- बायसन नाला दक्षिण- प्रशिक्षण भवन रूखड़
4.	पेंच टाईगर रिजर्व, सिवनी	रूखड़	दुधिया तालाब क्षेत्र	आरक्षित वन-413, 421	60.00	पूर्व- दलदली तालाब पश्चिम-राष्ट्रीय राजमार्ग क्र. 7 उत्तर- दुधिया नर्सरी पहुँच मार्ग दक्षिण- दुधिया तालाब
5.	पेंच टाईगर रिजर्व, सिवनी	घाटकोहका	सामुदायिक सांस्कृतिक एवं प्रशिक्षण केंद्र कर्माझिरी	आरक्षित वन-390	0.0929	पूर्व- कर्माझिरी वनग्राम पश्चिम-टाईगर रिजर्व का कोर क्षेत्र उत्तर- कर्माझिरी-टिकारी मार्ग दक्षिण- वन विश्राम गृह कर्माझिरी
6.	दक्षिण शहडोल	गोहपारू	सीतामढी	आरक्षित वन-680	0.801	पूर्व- वन कक्ष क्रमांक 679 पश्चिम- वन कक्ष क्रमांक 679 एवं राजस्व क्षेत्र देवदहा की सीमा उत्तर- वन कक्ष क्रमांक 680 दक्षिण- वन कक्ष क्रमांक 680

क्रमांक	वनमण्डल	परिक्षेत्र	स्थल	कक्ष क्रमांक	क्षेत्रफल (हेक्टर)	सीमार्ये
7.		गोहपारु	जलहली शिव मंदिर	आरक्षित वन-662	1.000	पूर्व- वन कक्ष क्रमांक 662 पश्चिम- वन कक्ष क्रमांक 662 उत्तर- वन कक्ष क्रमांक 662 दक्षिण- वन कक्ष क्रमांक 662

क्रमांक/एफ 15-11/2018/10-2 :: मध्यप्रदेश वन (मनोरंजन एवं वन्यप्राणी अनुभव) नियम, 2015 के नियम 4(1) के तहत प्रदत्त शक्तियों का प्रयोग करते हुये राज्य सरकार एतद्वारा निम्न अनुसूची में दर्शित क्षेत्र को मध्यप्रदेश राजपत्र में इस अधिसूचना प्रकाशित होने के दिनांक से वन्यप्राणी अनुभव क्षेत्र घोषित करता है :-

अनुसूची

क्रमांक	वनमण्डल	परिक्षेत्र	स्थल	कक्ष क्रमांक	क्षेत्रफल (हेक्टर)	सीमार्ये
1.	दमोह	हटा	झारखण्डी	आरक्षित वन-46	5.20	पूर्व- कक्ष क्रमांक आर.एफ. 52 पश्चिम-कक्ष क्रमांक आर.एफ. 45 उत्तर- कक्ष क्रमांक आर.एफ. 50 एवं ग्राम करकोही दक्षिण- ग्राम गुलाब टपरिया

मध्यप्रदेश के राज्यपाल के नाम से तथा आदेशानुसार,
एच. एस. मोहन्ता, सचिव.

भोपाल, दिनांक 12 अक्टूबर 2020

क्रमांक एफ 15-11-2018-दस-2.—भारत के संविधान के अनुच्छेद 340 के खण्ड (3) के अनुसरण में, इस विभाग की अधिसूचना क्रमांक एफ 15-11-2018-दस-2, दिनांक 12 अक्टूबर 2020 का अंग्रेजी अनुवाद राज्यपाल के प्राधिकार से एतद्वारा प्रकाशित किया जाता है.

मध्यप्रदेश के राज्यपाल के नाम से तथा आदेशानुसार,
एच. एस. मोहन्ता, सचिव.

Bhopal, the 12th October 2020

No./F 15-11/2018/10-2 :: In exercise of the powers conferred by the rule 3(1) of Madhya Pradesh Forest (Recreation and Wildlife Experience) Rules, 2015. The State Government hereby declares the area mentioned in the following schedule as Recreational Area from the date of publication of this notification in the Madhya Pradesh Gazette :-

Schedule

S. No.	Forest Division	Forest Range	Site	Compartment no.	Area (in Hact)	Boundaries
1.	Bhopal	Samardha	Samardha Jungal Camp	Reserve Fores - 169, 170, 180, 181, 179	450.00	East- Village Chopatta, Gopisor, Satkunda West- Village Samardha North- Beat Gidhagarh Range Raiscn South- Beat North Padariya PF- 185, 186, 187
2.	Katni	Badwara	Jhiriya	Reserve Forest- 427, 428	54.00	East-Boundary of Village Jhiriya. West- Village Pipariyakalaw North- Compartment no 428 South- Boundary of Village Kuthiya Mahagava
3.	Pench Tinger Reserve, Seoni	Rukhad	Bison highway retreat	Reserve Forest-413	1.80	East- Bison Nala West- National highway no. 7 North- Bison Nala South- Training Center Rukhad
4.	Pench Tinger Reserve, Seoni	Rukhad	Dudhiya talab area	Reserve Forest - 413, 421	60.000	East- Daldali talab West-National highway no. 7 North-Dudhiya nursery access route. South- Dudhiya talab.
5.	Pench Tinger Reserve, Seoni	Ghotkohka	Communit y Cultural and Training Center, Karmajhiri	Reserve Forest-390	0.0929	East- Village Karmajhiri West-Tiger reserve core area. North-Karmajhiri to Tikari road. South-Forest rest house Karmajhiri
6.	South Shahdol	Gohparoo	Sitamani	Reserve Forest-680	0.801	East-Forest Compartment no. 679 West- Forest Compartment no. 679 and boundary of Devdha revenue area. North- Forest Compartment no. 680 South- Forest Compartment no. 680
7.		Gohparoo	Jalhali Shiv Mandir	Reserve Forest-662	1.000	East- Forest Compartment no. 662 West- Forest Compartment no. 662 North- Forest Compartment no. 662 South- Forest Compartment no. 662

No./F 15-11/2018/10-2 :: In exercise of the powers conferred by the rule 4(1) of Madhya Pradesh Forest (Recreation and Wildlife Experience) Rules, 2015. The State Government hereby declares the area mentioned in the following schedule as Wildlife Experience Area from the date of publication of this notification in the Madhya Pradesh Gazette. :-

Schedule

S. No.	Forest Division	Forest Range	Site	Compartment no.	Area (in Hact)	Boundaries
1.	Damoh	Hata	Jharkhandi	Reserve Forest-46	5.20	East- Compartment No RF 52 West- Compartment No RF 45 North- Compartment No RF 50 and Village Karkohi South- Village Gulab Tapariya

By order and in the name of the Governor of Madhya Pradesh,

H. S. MOHANTA, Secy.

नगरीय विकास एवं आवास विभाग

मंत्रालय, वल्लभ भवन, भोपाल

भोपाल, दिनांक 13 अक्टूबर 2020

सूचना

क्रमांक एफ-3/59/2017/18-5, विभागीय समसंख्यक सूचना दिनांक 19 मार्च 2020 (मध्यप्रदेश साधारण राजपत्र में दिनांक 01 मई 2020 को प्रकाशित) के द्वारा मध्यप्रदेश नगर तथा ग्राम निवेश अधिनियम, की धारा 19(2) के अंतर्गत जावरा विकास योजना प्रारूप 2031 में उपांतरण पर आपत्ति/सुझाव आमंत्रित किये गये थे।

कोविड-19 महामारी के परिप्रेक्ष्य में किये गये लॉकडाउन के कारण संभव है कि, आमजन उक्त विभागीय सूचना पर आपत्ति/सुझाव प्रस्तुत करने से वंचित रहे हो। अतः इस संबंध में पुनः विभागीय सूचना दिनांक 19 मार्च 2020 (म0प्र0 राजपत्र में प्रकाशन दिनांक 01 मई 2020) की निरंतरता में प्रस्तावित उपांतरणों का विवरण पुनः सूचना के माध्यम से प्रकाशित किया जा रहा है उपांतरणों का विस्तृत विवरण वेबसाईट www.mptownplan.nic.in पर उपलब्ध है तथा उनका निम्नलिखित कार्यालयों में कार्यालीन समय में अवकाश के दिन को छोड़कर सूचना प्रकाशन के दिनांक से तीस दिवस की कालावधि में निरीक्षण किया जा सकेगा।

1. अवर सचिव, म0प्र0 नगरीय विकास एवं आवास विभाग कक्ष क्रमांक ए 227 वी.बी. 2, द्वितीय तल मंत्रालय भोपाल, मध्य प्रदेश
2. कलेक्टर, जिला रतलाम, मध्य प्रदेश

3. उप संचालक, नगर तथा ग्राम निवेश, जिला कार्यालय— रतलाम, मध्य प्रदेश
4. मुख्य नगर पालिका अधिकारी, जावरा जिला— रतलाम, मध्य प्रदेश

उपांतरण का विवरण

अध्याय -4

1. कंडिका 4.6.1 के पश्चात निम्नलिखित स्थापित किया जाना प्रस्तावित है :-

4.6.2 सूचना प्रौद्योगिकी हेतु मापदण्ड सूचना प्रौद्योगिकी के मापदण्ड म.प्र. भूमि विकास नियम 2012 के नियम 42(क) के अनुसार मान्य होगा।

2. 4.18 उपयोग परिक्षेत्रों में उपयोग परिसरों की अनुमति

सारणी 4-सा-7 के अनुक्रमांक 5 के कॉलम 2 सार्वजनिक एवं आर्द्धसार्वजनिक उपयोग में गैर प्रदूषणकारी उद्योग अतःस्थापित किया जाना प्रस्तावित है।

3. सारणी 4-सा-7 अंत में टीप के पश्चात निम्नानुसार अंतःस्थापित किया जाना प्रस्तावित है।

व्याख्या :

- i) सूचना प्रौद्योगिकी से तात्पर्य है कि म0प्र0 शासन द्वारा सूचना एवं प्रौद्योगिकी विभाग की नीति पत्र में वर्णित उद्योग एवं संस्थायें।
- ii) गैर प्रदूषणकारी उद्योग से तात्पर्य है कि म0प्र0 प्रदूषण निवारण मंडल द्वारा सफेद श्रेणी में वर्गीकृत उद्योग।
- iii) कृषि पर्यटन सुविधा से तात्पर्य है कि मध्य प्रदेश भूमि विकास नियम 2012 के नियम 17(क) में वर्णित अनुसार

टीप:- उपरोक्त i एवं ii के भूखण्ड हेतु पहुंच मार्ग की न्यूनतम चौड़ाई 12.0 मीटर होगी।

4. जावरा विकास योजना मानचित्र 2031

1. दिल्ली-मुंबई कॉरीडोर (8 लेन एक्सप्रेसवे) विकास योजना में समाहित किया जाता है। (ग्राम लालाखेड़ा एवं आक्यावेनी)।
2. खाचरोद मार्ग (खाचरोद नाका से निवेश क्षेत्र की सीमा तक) तथा पहाड़िया मार्ग (पहाड़िया रोड चौराहे से निवेश क्षेत्र की सीमा तक) के दोनो ओर 150.00 मीटर गहराई तक मिश्रित भूमि उपयोग मान्य होगा।

उक्त उपांतरण विवरण के संबंध में आपत्ति या सुझाव हो तो उसे अवर सचिव, मध्य प्रदेश शासन, नगरीय विकास एवं आवास विभाग मंत्रालय भोपाल के कार्यालय में लिखित रूप से सूचना प्रकाशन की दिनांक से 30 दिवस की कालावधि में प्रस्तुत किये जा सकते हैं। समयावधि में प्राप्त आपत्ति/सुझाव पर शासन द्वारा विचारोपरांत निर्णय लिया जा सकेगा।

क्रमांक-एफ-3-61/2020/18-5:- मध्यप्रदेश नगर तथा ग्राम निवेश आर्धनेयम (संशोधित) 1973 (क्रमांक-1 सन् 2012), की धारा 23-"क" की उपधारा (2) द्वारा प्रदत्त शक्तियों को प्रयोग में लाते हुए, राज्य सरकार एतद् द्वारा आयुक्त सह संचालक नगर तथा ग्राम निवेश भोपाल की सूचना क्रमांक-2906/06/ उपां/टी सी/उज्जैन/2020 दिनांक 04/08/2020 द्वारा प्रस्तावित किये गये अनुसार प्रवर्तित उज्जैन विकास योजना 2021 में निम्नानुसार उपांतरण की पुष्टि करती है। उपांतरण ब्यौरे एवं शर्तें निम्नानुसार हैं:-

अनुसूची

क्रं.	ग्राम	खसरा क्रमांक	क्षेत्रफल (हेक्टेयर में)	विकास योजना में निर्दिष्ट भू-उपयोग	उपांतरण पश्चात् प्रस्तावित भू-उपयोग
1.	2.	3.	4.	5.	6.
1	कस्बा उज्जैन	1738 1909 1920	5.027 6.908 6.083	आवासीय, सार्वजनिक एवं अर्ध सार्वजनिक	मिश्रित
		कुल रकबा	18.018 हेक्टेयर		

शर्तें:-

- 1 उक्त मिश्रित भूमि उपयोग परिक्षेत्र में स्वीकृत एवं स्वीकार्य गतिविधियों हेतु आवासीय, वाणिज्यिक तथा सार्वजनिक एवं अर्ध सार्वजनिक उपयोग परिक्षेत्र में उल्लेखित समस्त गतिविधियां मान्य होगी ।
- 2 उक्त मिश्रित गतिविधियों हेतु नियमन, मध्यप्रदेश भूमि विकास नियम, 2012 के प्रावधानानुसार लागू होंगे ।
3. उपरोक्त उपांतरण उज्जैन विकास योजना 2021 का एकीकृत भाग होगा ।

क्रं.एफ-3-68/2018/18-5, मध्यप्रदेश नगर तथा ग्राम निवेश अधिनियम, 1973 (क्रमांक 23 सन् 1973) की धारा 23 सहपठित धारा 19 की उपधारा (4) के अधीन एतद द्वारा सूचना दी जाती है, कि राज्य सरकार द्वारा संचालनालय, नगर तथा ग्राम निवेश की सूचना क्रमांक-1817/वि.यो. 496/2018, भोपाल दिनांक 31/03/2018 द्वारा प्रकाशित पिपरिया विकास योजना 2021 में उपांतरण हेतु सूचना द्वारा अपेक्षित किये गये अनुसार पिपरिया निवेश क्षेत्र के लिये विकास योजना 2021 में उपांतरण नीचे दी गई अनुसूची के अनुसार मध्यप्रदेश नगर तथा ग्राम निवेश अधिनियम, 1973 की धारा 19(1) में अनुमोदित किया गया है तथा योजना की प्रति का निम्नलिखित कार्यालयों में कार्यालय समय के दौरान निरीक्षण किया जा सकेगा, अर्थात्:-

1. आयुक्त नर्मदापुरम, संभाग होशंगाबाद म0प्र0 ।
2. कलेक्टर होशंगाबाद, जिला होशंगाबाद म0प्र0 ।
3. उप संचालक, नगर तथा ग्राम निवेश, जिला कार्यालय होशंगाबाद ।
4. मुख्य नगरपालिका अधिकारी, नगर पालिका परिषद, पिपरिया ।

अनुसूची

क्र.	विकास योजना (नगर का नाम)	विकास योजना में भूमि में उपयोग	अध्याय	विकास योजना की सारणी/कंडिका क्रमांक	सारणी/कंडिका /कॉलम का सरल क्रमांक	उपांतरण प्रस्ताव उपांतरित कॉलम क्रमांक (5) एवं कॉलम क्रमांक (6) में अतिरिक्त प्रस्तावित स्वीकृत उपयोग
1	2	3	4	5	6	7
1	पिपरिया विकास योजना 2021	सार्वजनिक एवं अर्द्धसार्वजनिक	6	सारणी 6-सा-12	4	गैर प्रदूषणकारी उद्योग**
		कृषि	6	सारणी 6-सा-12	7	सूचना प्रौद्योगिकी* गैर प्रदूषणकारी उद्योग** कृषि पर्यटन सुविधा*** एवं गोदाम के स्थान पर समस्त प्रकार के भण्डारण जो सक्षम अधिकारी द्वारा स्वीकृत होंगे।

व्याख्या-

- *सूचना प्रौद्योगिकी से तात्पर्य है कि मध्यप्रदेश शासन द्वारा सूचना एवं प्रौद्योगिकी विभाग की नीति पत्र में वर्णित उद्योग एवं संस्थाये ।
- **गैर प्रदूषणकारी उद्योग से तात्पर्य है कि मध्य प्रदेश प्रदूषण निवारण मंडल द्वारा सफेद श्रेणी में वर्गीकृत उद्योग ।
- ***कृषि पर्यटन सुविधा से तात्पर्य है कि मध्य प्रदेश भूमि विकास नियम 2012 के नियम-17(क) में वर्णित अनुसार ।

टीप:-उपरोक्त i एवं ii के भूखण्ड हेतु पहुंच मार्ग की न्यूनतम चौड़ाई 12.0 मीटर होगी ।

विकास योजना में किया गया उपांतरण मध्यप्रदेश नगर तथा ग्राम निवेश अधिनियम, 1973 की धारा 19 की उपधारा (5) के प्रावधान अनुसार राजपत्र में प्रकाशन की तारीख से प्रवर्तित होगा ।

क्रमांक-एफ-3-13/2015/18-5:- मध्यप्रदेश नगर तथा ग्राम निवेश अधिनियम (संशोधित) 1973 (क्रमांक-1 सन् 2012), की धारा 23-"क" की उपधारा (2) द्वारा प्रदत्त शक्तियों को प्रयोग में लाते हुए, राज्य सरकार एतद् द्वारा आयुक्त सह-संचालक नगर तथा ग्राम निवेश भोपाल की सूचना क्रमांक-6633/267/उपां/टीसी/भोपाल/2017 दिनांक 01/12/2017 द्वारा प्रस्तावित किये गये अनुसार प्रवर्तित भोपाल विकास योजना 2005 में निम्नानुसार उपांतरण की पुष्टि करती है। उपांतरण ब्यौरे निम्नानुसार है:-

अनुसूची

क्रं.	ग्राम	खसरा क्रमांक	क्षेत्रफल (वर्गमीटर में)	विकास योजना में निर्दिष्ट भू-उपयोग	उपांतरण पश्चात् भू-उपयोग
1.	2.	3.	4.	5.	6.
1	अरहेडी	330	3808	वनस्पति उद्यान	मार्ग
		333	392	वनस्पति उद्यान	मार्ग
		333	900	मार्ग	वनस्पति उद्यान
2	नरेला शंकरी	113/1	9000	आवासीय	मार्ग
		113/1	4920	वनस्पति उद्यान	मार्ग
		113/2/7	340	आवासीय	मार्ग
		113/2/8 113/2/6	2160	आवासीय	मार्ग
		113/1	13080	मार्ग	आवासीय
		113/2/7	340	मार्ग	आवासीय
		122	120	मार्ग	आवासीय
		323/122	4300	मार्ग	आवासीय
		113/21	6144	वनस्पति उद्यान	आवासीय
		कुल रकबा	45504 वर्गमीटर		

उपरोक्त उपांतरण भोपाल विकास योजना 2005 का एकीकृत भाग होगा।

मध्यप्रदेश के राज्यपाल के नाम से तथा आदेशानुसार,
शुभाशीष बैनर्जी, उपसचिव.

सूक्ष्म, लघु और मध्यम उद्यम विभाग
मंत्रालय, वल्लभ भवन, भोपाल

क्र. एफ 02-01-2020-अ-73.—

भोपाल, दिनांक 26 जून 2020

S.O.....(E),__ Whereas, the use of Aadhaar as an identity document for delivery of services or benefits or subsidies simplifies the Government delivery processes, brings in transparency and efficiency, and enables beneficiaries to get their entitlements directly in a convenient and seamless manner by obviating the need to produce multiple documents to prove one's identity;

And whereas, the **Department of Micro, Small & Medium Enterprises, Madhya Pradesh** (hereinafter referred to as the Department), is administering the '**Mukhya Mantri Yuva Udyami Yojna**' (hereinafter referred to as the scheme) by providing loan to young entrepreneur for self-employment, which is being implemented through the **Directorate of industries, Madhya Pradesh** at the state level (hereinafter referred to as the Implementing Agency);

And whereas, under the Scheme, **margin money subsidy, interest subsidy & CGTMSE fee (hereinafter referred to as the benefit)** is given to the young entrepreneur (hereinafter referred to as the beneficiaries), by the Implementing Agency as per the extant Scheme guidelines;

And whereas, the aforesaid Scheme involves recurring expenditure incurred from the Consolidated Fund of Madhya Pradesh;

Now, therefore, in pursuance of section 7 of the Aadhaar (Targeted Delivery of Financial and other Subsidies, Benefits and services) Act, 2016 (18 of 2016) (hereinafter referred to as the said Act), the government of **Madhya Pradesh**, hereby notifies the following, namely: -

1. (1) An individual eligible for receiving the benefits under the scheme shall hereby be required to furnish proof of possession of the Aadhaar number or undergo Aadhaar authentication.

(2) Any individual desirous of availing benefits under the Scheme, who does not possess the Aadhaar number or, has not yet enrolled for Aadhaar, shall be required to make application for Aadhaar enrolment before registering for the Scheme provided that he is entitled to obtain Aadhaar as per section 3 of the said Act, and such individuals shall visit any Aadhaar enrolment centre (list available at the Unique identification Authority of India (UIDAI) website www.uidai.gov.in) to get enrolled for Aadhaar.

(3) As per regulation 12 of the Aadhaar (Enrolment and Update) Regulations, 2016, the Department through its Implementing Agency, is required to offer Aadhaar enrolment facilities for the beneficiaries who are not yet enrolled for Aadhaar and in case there is no Aadhaar enrolment centre located in the respective Block or Taluka or Tehsil, the Department through its Implementing Agency shall provide Aadhaar enrolment facilities at convenient locations in coordination with the existing Registrars of UIDAI or by becoming a UIDAI Registrar themselves:

Provided that till the time Aadhaar is assigned to the individual, benefits under the scheme shall be given to such individual, subject to the production of the following documents, namely: -

(a) if he has enrolled, his Aadhaar Enrolment identification slip; and

(b) any one of the following documents, namely: -

(i) Bank or Post office passbook with photo; or

(ii) Permanent Account Number (PAN) Card; or

(jii) Passport; or

(iv) Ration Card; or

(v) Voter identity Card; or

(vi) MGNREGA card, or

(vii) Kisan Photo passbook, or

- (viii) Driving license issued by the Licensing Authority under the Motor Vehicles Act, 1988 (S9 of 19BB); or
- (ix) certificate of identity having photo of such person issued by a Gazetted Officer or a Tehsildar on an official letter head; or
- (x) any other document as specified by the Department

Provided further that the above documents may be checked by an officer specifically designated by the Department for that purpose.

2. In order to provide benefits to the beneficiaries under the scheme conveniently, the Department through its Implementing Agency shall make all the required arrangements to ensure that wide publicity through the media shall be given to the beneficiaries to make them aware of the said requirement.

3. In all cases, where Aadhaar authentication fails due to poor biometrics of the beneficiaries or due to any other reason, the following remedial mechanisms shall be adopted, namely: -

- (a) in case of poor fingerprint quality, iris scan or face authentication facility shall be adopted for authentication, thereby the Department through its Implementing Agency shall make provisions for iris scanners or face authentication along with finger-print authentication for delivery of benefits in seamless manner;
- (b) in case the biometric authentication through fingerprints or iris scan or face authentication is not successful, wherever feasible and admissible authentication by Aadhaar one Time password or Time-based One-Time Password with limited time validity, as the case may be, shall be offered;
- (c) in all other cases where biometric or Aadhaar one Time password or Time-based one-Time password authentication is not possible, benefits under the Scheme may be given on the basis of physical Aadhaar letter whose authenticity can be verified through the Quick Response (QR) code printed on the Aadhaar letter and the necessary arrangement of QR code reader shall be provided at the convenient locations by the Department through its Implementing Agency .

4. In addition to the above, in order to ensure that no bona fide beneficiary under the scheme is deprived of his due benefits, the Department through its Implementing Agency shall follow the exception handing mechanism as outlined in the office Memorandum of DBT Mission, Cabinet Secretariat, Government of India dated 19th December 2017.
5. This notification shall come into effect from the date of its publication in the Official Gazette.

F. No. F 02-01/2020/A-73

By order and in the name of the Governor of Madhya Pradesh,
PARWAT SINGH, Dy. Secy.

Bhopal, the 26th June 2020

S.O.....(E);_ Whereas, the use of Aadhaar as an identity document for delivery of services or benefits or subsidies simplifies the Government delivery processes, brings in transparency and efficiency, and enables beneficiaries to get their entitlements directly in a convenient and seamless manner by obviating the need to produce multiple documents to prove one's identity;

And whereas, the Department of Micro, Small & Medium Enterprises, Madhya Pradesh (hereinafter referred to as the Department), is administering the '**Mukhya Mantri Krishak Udyami Yojna**' (hereinafter referred to as the scheme) by providing loan to farmer's son/daughter for self-employment, which is being implemented through the **Directorate of industries, Madhya Pradesh** at the state level (hereinafter referred to as the Implementing Agency);

And whereas, under the Scheme, **margin money subsidy, interest subsidy & CGTMSE fee (hereinafter referred to as the benefit) is given to the farmer's son/daughter (hereinafter referred to as the beneficiaries),** by the Implementing Agency as per the extant Scheme guidelines;

And whereas, the aforesaid Scheme involves recurring expenditure incurred from the Consolidated Fund of Madhya Pradesh;

Now, therefore, in pursuance of section 7 of the Aadhaar (Targeted Delivery of Financial and other Subsidies, Benefits and services) Act, 2016 (18 of 2016) (hereinafter referred to as the said Act), the government of Madhya Pradesh, hereby notifies the following, namely: -

1. (1) An individual eligible for receiving the benefits under the scheme shall hereby be required to furnish proof of possession of the Aadhaar number or undergo Aadhaar authentication.
- (2) Any individual desirous of availing benefits under the Scheme, who does not possess the Aadhaar number or, has not yet enrolled for Aadhaar, shall be required to make application for Aadhaar enrolment before registering for the Scheme provided that he is entitled to obtain Aadhaar as per section 3 of the said Act, and such individuals shall visit any Aadhaar enrolment centre (list available at the Unique identification Authority of India (UIDAI) website www.uidai.gov.in) to get enrolled for Aadhaar.
- (3) As per regulation 12 of the Aadhaar (Enrolment and Update) Regulations, 2016, the Department through its Implementing Agency, is required to offer Aadhaar enrolment facilities for the beneficiaries who are not yet enrolled for Aadhaar and in case there is no Aadhaar enrolment centre located in the respective Block or Taluka or Tehsil, the Department through its Implementing Agency shall provide Aadhaar enrolment facilities at convenient locations in coordination with the existing Registrars of UIDAI or by becoming a UIDAI Registrar themselves:

Provided that till the time Aadhaar is assigned to the individual, benefits under the scheme shall be given to such individual, subject to the production of the following documents, namely: -

- (a) if he has enrolled, his Aadhaar Enrolment identification slip; and
- (b) any one of the following documents, namely: -
 - (i) Bank or Post office passbook with photo; or
 - (ii) Permanent Account Number (PAN) Card; or
 - (iii) Passport; or
 - (iv) Ration Card; or
 - (v) Voter identity Card; or
 - (vi) MGNREGA card, or
 - (vii) Kisan Photo passbook, or

- (viii) Driving license issued by the Licensing Authority under the Motor Vehicles Act, 1988 (S9 of 19BB); or
- (ix) certificate of identity having photo of such person issued by a Gazetted Officer or a Tehsildar on an official letter head; or
- (x) any other document as specified by the Department

Provided further that the above documents may be checked by an officer specifically designated by the Department for that purpose.

2. In order to provide benefits to the beneficiaries under the scheme conveniently, the Department through its Implementing Agency shall make all the required arrangements to ensure that wide publicity through the media shall be given to the beneficiaries to make them aware of the said requirement.

3. In all cases, where Aadhaar authentication fails due to poor biometrics of the beneficiaries or due to any other reason, the following remedial mechanisms shall be adopted, namely: -

- (a) in case of poor fingerprint quality, iris scan or face authentication facility shall be adopted for authentication, thereby the Department through its Implementing Agency shall make provisions for iris scanners or face authentication along with finger-print authentication for delivery of benefits in seamless manner;
- (b) in case the biometric authentication through fingerprints or iris scan or face authentication is not successful, wherever feasible and admissible authentication by Aadhaar one Time password or Time-based One-Time Password with limited time validity, as the case may be, shall be offered;
- (c) in all other cases where biometric or Aadhaar one Time password or Time-based one-Time password authentication is not possible, benefits under the Scheme may be given on the basis of physical Aadhaar letter whose authenticity can be verified through the Quick Response (QR) code printed on the Aadhaar letter and the necessary arrangement of QR code reader shall be provided at the convenient locations by the Department through its Implementing Agency .

4. In addition to the above, in order to ensure that no bona fide beneficiary under the scheme is deprived of his due benefits, the Department through its Implementing Agency shall follow the exception handling mechanism as outlined in the office Memorandum of DBT Mission, Cabinet Secretariat, Government of India dated 19th December 2017.

5. This notification shall come into effect from the date of its publication in the Official Gazette.

F. No. F 02-01/2020/A-73

By order and in the name of the Governor of Madhya Pradesh,
PARWAT SINGH, Dy. Secy.

Bhopal, the 26th June 2020

S.O.....(E), Whereas, the use of Aadhaar as an identity document for delivery of services or benefits or subsidies simplifies the Government delivery processes, brings in transparency and efficiency, and enables beneficiaries to get their entitlements directly in a convenient and seamless manner by obviating the need to produce multiple documents to prove one's identity;

And whereas, the **Department of Micro, Small & Medium Enterprises, Madhya Pradesh** (hereinafter referred to as the Department), is administering the '**Mukhya Mantri Swarojgar Yojna**' (hereinafter referred to as the scheme) by providing loan to entrepreneur for self-employment, which is being implemented through the **Directorate of industries, Madhya Pradesh** at the state level (hereinafter referred to as the Implementing Agency);

And whereas, under the Scheme, **margin money subsidy, interest subsidy & CGTMSE fee** (hereinafter referred to as the benefit) is given to the entrepreneur (hereinafter referred to as the beneficiaries), by the Implementing Agency as per the extant Scheme guidelines;

And whereas, the aforesaid Scheme involves recurring expenditure incurred from the Consolidated Fund of Madhya Pradesh;

Now, therefore, in pursuance of section 7 of the Aadhaar (Targeted Delivery of Financial and other Subsidies, Benefits and services) Act, 2016 (18 of 2016) (hereinafter referred to as the said Act), the government of **Madhya Pradesh**, hereby notifies the following, namely: -

1. (1) An individual eligible for receiving the benefits under the scheme shall hereby be required to furnish proof of possession of the Aadhaar number or undergo Aadhaar authentication.

(2) Any individual desirous of availing benefits under the Scheme, who does not possess the Aadhaar number or, has not yet enrolled for Aadhaar, shall be required to make application for Aadhaar enrolment before registering for the Scheme provided that he is entitled to obtain Aadhaar as per section 3 of the said Act, and such individuals shall visit any Aadhaar enrolment centre (list available at the Unique identification Authority of India (UIDAI) website www.uidai.gov.in) to get enrolled for Aadhaar.

(3) As per regulation 12 of the Aadhaar (Enrolment and Update) Regulations, 2016, the Department through its Implementing Agency, is required to offer Aadhaar enrolment facilities for the beneficiaries who are not yet enrolled for Aadhaar and in case there is no Aadhaar enrolment centre located in the respective Block or Taluka or Tehsil, the Department through its Implementing Agency shall provide Aadhaar enrolment facilities at convenient locations in coordination with the existing Registrars of UIDAI or by becoming a UIDAI Registrar themselves:

Provided that till the time Aadhaar is assigned to the individual, benefits under the scheme shall be given to such individual, subject to the production of the following documents, namely: -

- (a) if he has enrolled, his Aadhaar Enrolment identification slip; and
- (b) any one of the following documents, namely: -
 - (i) Bank or Post office passbook with photo; or
 - (ii) Permanent Account Number (PAN) Card; or
 - (iii) Passport; or
 - (iv) Ration Card; or
 - (v) Voter identity Card; or
 - (vi) MGNREGA card, or
 - (vii) Kisan Photo passbook, or

- (viii) Driving license issued by the Licensing Authority under the Motor Vehicles Act, 1988 (S9 of 19BB); or
- (ix) certificate of identity having photo of such person issued by a Gazetted Officer or a Tehsildar on an official letter head; or
- (x) any other document as specified by the Department

Provided further that the above documents may be checked by an officer specifically designated by the Department for that purpose.

2. In order to provide benefits to the beneficiaries under the scheme conveniently, the Department through its Implementing Agency shall make all the required arrangements to ensure that wide publicity through the media shall be given to the beneficiaries to make them aware of the said requirement.

3. In all cases, where Aadhaar authentication fails due to poor biometrics of the beneficiaries or due to any other reason, the following remedial mechanisms shall be adopted, namely: -

- (a) in case of poor fingerprint quality, iris scan or face authentication facility shall be adopted for authentication, thereby the Department through its Implementing Agency shall make provisions for iris scanners or face authentication along with finger-print authentication for delivery of benefits in seamless manner;
- (b) in case the biometric authentication through fingerprints or iris scan or face authentication is not successful, wherever feasible and admissible authentication by Aadhaar one Time password or Time-based One-Time Password with limited time validity, as the case may be, shall be offered;
- (c) in all other cases where biometric or Aadhaar one Time password or Time-based one-Time password authentication is not possible, benefits under the Scheme may be given on the basis of physical Aadhaar letter whose authenticity can be verified through the Quick Response (QR) code printed on the Aadhaar letter and the necessary arrangement of QR code reader shall be provided at the convenient locations by the Department through its Implementing Agency.

4. In addition to the above, in order to ensure that no bona fide beneficiary under the scheme is deprived of his due benefits, the Department through its Implementing Agency shall follow the exception handling mechanism as outlined in the office Memorandum of DBT Mission, Cabinet Secretariat, Government of India dated 19th December 2017.

5. This notification shall come into effect from the date of its publication in the Official Gazette.

F. No. 02-01-2020-A-73

By order and in the name of the Governor of Madhya Pradesh,
PARWAT SINGH, Dy. Secy.

राजस्व विभाग
कार्यालय, कलेक्टर, जिला सतना, मध्यप्रदेश एवं पदेन उपसचिव, मध्यप्रदेश शासन,
राजस्व विभाग

सतना, दिनांक 5 सितम्बर 2020

प.क्र.-280-भू-अर्जन-2020.- कार्यपालन यंत्री, जलसंसाधन, संभाग सतना, मध्यप्रदेश द्वारा अधियारी सागर बांध डूब क्षेत्र नहर निर्माण हेतु निम्नलिखित ग्रामों के भूअर्जन प्रस्ताव प्रस्तुत किये गये थे :-

ग्राम का नाम (1)	तहसील का नाम (2)	अर्जित रकबा (3)
खारा	रामनगर	0.600 हे०
दतवार	रामनगर	0.101 हे०
मेरे टोला	रामनगर	0.180 हे०
मन्नी	रामनगर	3.151 हे०
टटेहरा टोला	रामनगर	0.158 हे०
नादो	रामनगर	0.106 हे०

उपरोक्त ग्रामों के भू-अर्जन प्रस्तावों में भूमि अर्जन पुनर्वासन और पुनर्व्यवस्थापन में उचित प्रतिकर और पारदर्शिता का अधिकार अधिनियम 2013 की धारा 19 का प्रकाशन 08 मार्च 2019 को किया गया था इस प्रकार 09 मार्च 2020 को 1 वर्ष पूर्ण हो चुका है इस अवधि के भीतर अनुविभागीय अधिकारी एवं भू-अर्जन अधिकारी रामनगर, जिला सतना द्वारा अवधि विस्तारित किये जाने हेतु अनुरोध किया गया है अतः भूमि अर्जन पुनर्वासन और पुनर्व्यवस्थापन में उचित प्रतिकर और पारदर्शिता का अधिकार अधिनियम, 2013 की धारा 25 के प्रावधान अनुसार समुचित सरकार को ऐसी परिस्थितियों में 12 माह की अवधि बढ़ाने की शक्ति प्रदत्त की गई है. अस्तु भूमि अर्जन पुनर्वासन और पुनर्व्यवस्थापन में उचित प्रतिकर और पारदर्शिता का अधिकार अधिनियम, 2013 की धारा 25 के प्रावधानों के अंतर्गत उपरोक्त ग्रामों के अधिनिर्णय पारित किये जाने हेतु दिनांक 09 मार्च 2020 से आगामी 07 माह की अवधि विस्तारित की जाती है.

प.क्र.-281-भू अर्जन-2020.-

जिला सतना स्थित ग्राम मन्नी राजस्व निरीक्षक मण्डल बडवार तहसील रामनगर जिला सतना म0प्र0 की निम्न अनुसूची में वर्णित भूमि प्रकरण क्रमांक 25अ82/2012-13 अवार्ड पारित दिनांक 17/12/2013 में भूअर्जन अधिनियम 1894 के प्रावधानों के तहत अधियारी सागर परियोजना अन्तर्गत बांध/नहर निर्माण हेतु अर्जित की गई थी, कार्यपालन यंत्री जलसंसाधन संभाग सतना द्वारा प्रस्ताव क्रमांक निर्माण/2-08/2015-16/3697/कार्य/सतना दिनांक 18/12/2018 से ये भूमि डूब क्षेत्र से बाहर होने से जलसंसाधन संभाग सतना को इस भूमि की आवश्यकता नहीं है। प्रस्ताव प्राप्त होने पर प्राप्त प्रस्ताव में लोक कल्याणकारी एवं लोकोपयोगी विभागों से जमीन की आवश्यकता हेतु अनापत्ति प्रमाण पत्र/भूमि की आवश्यकता के संबंध में इस कार्यालय के पत्र क्रमांक 189/भूअर्जन/2019 दिनांक 15/03/2019 एवं पत्र क्रमांक 411/भूअर्जन/2019 दिनांक 11/10/2019 द्वारा चाहा गया। नियत समय में किसी भी विभाग द्वारा भूमि की आवश्यकता का प्रस्ताव प्राप्त नहीं हुआ इससे यह समाधान होता है कि उक्त प्रश्नाधीन अप्रभावित भूमि की शासकीय प्रयोजन हेतु किसी शासकीय विभाग को आवश्यकता नहीं है। निम्नांकित आराजी एवं रकबा अधिग्रहीत हो जाने से स्वीकृत अवार्ड राशि अवार्डधारी/पूर्व भूमिस्वामी से अर्जक निकाय म0प्र0 शासन जलसंसाधन संभाग सतना को वापस करते हुए अधिग्रहीत भूमि पूर्ववत भूमिस्वामी के नाम दर्ज हो जावेगी।

अतएव अनुसूची में वर्णित आराजी नंबर, रकबा एवं प्रकार. भूअर्जन से मक्त करते हुए डिनोटिफिकेशन किया जाता है।

अनुसूची

जिला	—	सतना
तहसील	—	रामनगर
राजस्व निरीक्षक मंडल	—	बड़वार
ग्राम	—	मन्नी
भूमि वापसी हेतु रकबा	—	8.903 हे०

क्र०	भूअर्जन प्रकरण क्रमांक एवं ग्राम	अवार्डधारी का नाम जिनकी भूमि वापस होना है	खसरा नं०	डिनोटिफिकेशन हेतु रकबा हे० में
1	25अ82/12-13/ग्राम मन्नी	सौरव पिता अरुण कुमार तिवारी सा० मैहर उतैली	153/10क	2.024 हे.
2	25अ82/12-13/ग्राम मन्नी	रामसुशील पिता रामस्वरूप पटेल साकिन गंजास	153/10ख	2.023 हे.
3	25अ82/12-13/ग्राम मन्नी	श्रीमती गुलाबरानी पत्नी बीरेन्द्र चतुर्वेदी सा० बड़ा इटमा	21/2	2.428 हे.
4	25अ82/12-13/ग्राम मन्नी	सूरज जैन पत्नी लालजी जैन सा० बड़ा इटमा	21/4	2.428 हे.
भूमि वापसी हेतु रकबा				— 8.903 हे०

भूमि का नक्शा (प्लान) का अवलोकन कलेक्टर कार्यालय (भूअर्जन)/कार्यपालन यंत्री जलसंसाधन संभाग सतना/अनुविभागीय अधिकारी रामनगर माइको सिंचाई परियोजना उपसंभाग क्रमांक-1 रामनगर के कार्यालय में कार्यालयीन समय पर (शासकीय अवकाश के दिनों को छोड़कर) देखा जा सकता है।

कोई भी प्रभावित क्षेत्र के व्यक्ति अधिसूचना के म०प्र० राजपत्र में प्रकाशन की तिथि से 15 दिन की अवधि के अन्दर अपना आपत्ति दावा कार्यालय कलेक्टर (भूअर्जन) जिला सतना में प्रातः 10:30 बजे से अपराह्न 05:00 बजे तक (शासकीय अवकाश के दिनों को छोड़कर) प्रस्तुत कर सकते हैं। उक्त अवधि का अवनान होने पर किसी प्रकार के आपत्ति दावा स्वीकार नहीं किये जावेंगे।

प.क्र.-282-भू अर्जन-2020.-

जिला सतना स्थित ग्राम मन्नी राजस्व निरीक्षक मण्डल बड़वार तहसील रामनगर जिला सतना म०प्र० की निम्न अनुसूची में वर्णित भूमि प्रकरण क्रमांक 25अ82/2012-13 अवार्ड पारित दिनांक 17/12/2013 एवं प्रकरण क्रमांक 26अ82/2011-12 अवार्ड पारित दिनांक 21/09/2012 में भूअर्जन अधिनियम 1894 के प्रावधानों के तहत अधियारी सागर परियोजना अन्तर्गत बांध/नहर निर्माण हेतु अर्जित की गई थी, कार्यपालन यंत्री जलसंसाधन संभाग सतना द्वारा प्रस्ताव क्रमांक भूअर्जन/अधियारी सागर/3143/कार्य/सतना दिनांक 14/11/2019 से ये भूमि डूब क्षेत्र से बाहर होने से जलसंसाधन संभाग सतना को इस भूमि की आवश्यकता नहीं है। प्रस्ताव प्राप्त होने पर प्राप्त प्रस्ताव में लोक कल्याणकारी एवं लोकोपयोगी विभागों से जमीन की आवश्यकता हेतु अनापत्ति प्रमाण पत्र/भूमि की आवश्यकता के संबंध में इस कार्यालय के पत्र क्रमांक 84/भूअर्जन/2020 दिनांक 13/03/2020 द्वारा चाहा गया। नियत समय में किसी भी विभाग द्वारा भूमि की आवश्यकता का प्रस्ताव प्राप्त नहीं हुआ इससे यह समाधान होता है कि उक्त प्रश्नाधीन अप्रभावित भूमि की शासकीय प्रयोजन हेतु किसी शासकीय विभाग को आवश्यकता नहीं है। निम्नांकित आराजी एवं रकबा अधिग्रहीत हो जाने से स्वीकृत अवार्ड राशि अवार्डधारी/पूर्व भूमिस्वामी से अर्जक निकाय म०प्र० शासन जलसंसाधन संभाग सतना को वापस करते हुए अधिग्रहीत भूमि पूर्ववत भूमिस्वामी के नाम दर्ज हो जावेगी।

अतएव अनुसूची में वर्णित आराजी नंबर, रकबा एवं प्रकार, भूअर्जन से मुक्त करते हुए डिनोटिफिकेशन किया जाता है।

अनुसूची

जिला	-	सतना
तहसील	-	रामनगर
राजस्व निरीक्षक मंडल	-	बड़वार
ग्राम	-	मन्नी
भूमि वापसी हेतु रकवा	-	12.352 हे०

स.क्र.	भूअर्जन प्र.क्र./ग्राम	अवार्डधारी का नाम जिनकी भूमि वापस होना है	खसरा नं०	डिनोटिफिकेशन हेतु रकवा हे० में
1	26अ82/2011-12/ग्राम मन्नी	फुलवरिया पुत्री सम्हुआ चमार	16/1	0.296 हे.
2	26अ82/2011-12/ग्राम मन्नी	सम्हुआ पिता बुद्धा चमार	16/2	0.296 हे.
3	26अ82/2011-12/ग्राम मन्नी	दुलरिया बेवा पिता रामखेलावन चमार	16/3	0.296 हे.
4	26अ82/2011-12/ग्राम मन्नी	झल्ला पिता बुद्धा चमार	16/4	0.295 हे.
5	26अ82/2011-12/ग्राम मन्नी	रामबहोरी पिता बुद्धा चमार	16/5	0.295 हे.
6	26अ82/2011-12/ग्राम मन्नी	संतलाल पिता सुखदेव चमार	16/6	0.492 हे.
7	26अ82/2011-12/ग्राम मन्नी	बसंतलाल पिता सुखदेव चमार	16/7	0.492 हे.
8	26अ82/2011-12/ग्राम मन्नी	रामविशाल पिता बल्देव चमार	16/8	0.492 हे.
9	26अ82/2011-12/ग्राम मन्नी	मु. बुधिया बेवा कमला दयाराम दिनेश प्रसाद रामप्रसाद अशोक कुमार पिता कोमल प्रसाद मु. मुन्नी बाई बेवा आशाराम आशीष कुमार ना.ब.सर मां मुन्नीबाई बेवा आशाराम तेली	19/2	1.619 हे.
10	26अ82/2011-12/ग्राम मन्नी	काशीप्रसाद शम्भूप्रसाद बालाप्रसाद साहूराम मु. गीताबाई बेवा मंगलप्रसाद नारायण पिता मंगल हिस्सा 1/6 लीलाबाई अच्छेलाल गुडिया कृष्णा पूनम पिता अच्छेलाल ब्रा.	20/2	4.049 हे.
11	26अ82/2011-12/ग्राम मन्नी	चन्द्रभान पिता लोलाराम झुर्रा देवजनी जमुनीबाई बेवा गुम्मेलाल	20/190	0.543 हे.
12	26अ82/2011-12/ग्राम मन्नी	कोदू सिंह पिता श्यामलाल सिंह	20/191	0.729 हे.
13	25अ82/2012-13/ग्राम मन्नी	गीताबाई बेवा मंगलदास नारायणदास पिता मंगलदास ब्रा.	21/3	2.458 हे.

भूमि का नक्शा (प्लान) का अवलोकन कलेक्टर कार्यालय (भूअर्जन)/कार्यपालन यंत्री जलसंसाधन संभाग सतना/अनुविभागीय अधिकारी रामनगर माइको सिंचाई परियोजना उपसंभाग कमांक-1 रामनगर के कार्यालय में कार्यालयीन समय पर (शासकीय अवकाश के दिनों को छोड़कर) देखा जा सकता है।

कोई भी प्रभावित क्षेत्र के व्यक्ति अधिसूचना के म०प्र० राजपत्र में प्रकाशन की तिथि से 15 दिन की अवधि के अन्दर अपना आपत्ति दावा कार्यालय कलेक्टर (भूअर्जन) जिला सतना में प्रातः 10:30 बजे से अपराह्न 05:00 बजे तक (शासकीय अवकाश के दिनों को छोड़कर) प्रस्तुत कर सकते हैं। उक्त अवधि का अवसान होने पर किसी प्रकार के आपत्ति दावा स्वीकार नहीं किये जावेंगे।

सतना, दिनांक 24 सितम्बर 2020

प.क्र.-300-भू-अर्जन-2020.- कार्यपालन यंत्री, जलसंसाधन संभाग सतना म0प्र0 द्वारा अधियारी सागर बांध डूब क्षेत्र नहर निर्माण हेतु निम्नलिखित ग्राम के भू-अर्जन प्रस्ताव प्रस्तुत किये गये थे :-

ग्राम का नाम (1)	तहसील का नाम (2)	अर्जित रकबा (हे. में) (3)
जोवा	मैहर	3.544 हे0

उपरोक्त ग्राम के भू-अर्जन प्रस्तावों में भूमि अर्जन पुनर्वासन और पुनर्व्यवस्थापन में उचित प्रतिकर और पारदर्शिता का अधिकार अधिनियम 2013 की धारा 19 का राजपत्र में प्रकाशन दिनांक 27 दिसम्बर 2019 को किया गया था इस प्रकार 27 दिसम्बर 2020 को 1 वर्ष पूर्ण हो चुका है इस अवधि के भीतर अनुविभागीय अधिकारी एवं भू-अर्जन अधिकारी मैहर, जिला सतना द्वारा युक्ति-युक्ति सर्वेक्षण कार्य पूर्ण न होने के कारण अवार्ड प्रस्ताव एवं पत्रक तैयार नहीं किया जा सका, 01 वर्ष अवधि विस्तारित किये जाने हेतु अनुरोध किया गया है.

अतः भूमि अर्जन पुनर्वासन और पुनर्व्यवस्थापन में उचित प्रतिकर और पारदर्शिता का अधिकार अधिनियम, 2013 की धारा 25 के प्रावधान अनुसार समुचित सरकार को ऐसी परिस्थितियों में 12 माह की अवधि बढ़ाने की शक्ति प्रदत्त की गई है. अस्तु भूमि अर्जन पुनर्वासन और पुनर्व्यवस्थापन में उचित प्रतिकर और पारदर्शिता का अधिकार अधिनियम, 2013 की धारा 25 के प्रावधानों के अन्तर्गत उपरोक्त ग्राम के अधिनिर्णय पारित किये जाने हेतु दिनांक 27 दिसम्बर 2019 से 12 माह की अवधि विस्तारित की जाती है.

प.क्र.-301-भू-अर्जन-2020.- कार्यपालन यंत्री, जलसंसाधन संभाग सतना म0प्र0 द्वारा अधियारी सागर बांध डूब क्षेत्र नहर निर्माण हेतु निम्नलिखित ग्रामों के भू-अर्जन प्रस्ताव प्रस्तुत किये गये थे :-

ग्राम का नाम (1)	तहसील का नाम (2)	अर्जित रकबा (हे. में) (3)
हिनौता	मैहर	0.600 हे0
टीकरखुर्द	मैहर	0.600 हे0

उपरोक्त ग्रामों के भू-अर्जन प्रस्तावों में भूमि अर्जन पुनर्वासन और पुनर्व्यवस्थापन में उचित प्रतिकर और पारदर्शिता का अधिकार अधिनियम 2013 की धारा 19 का प्रकाशन दिनांक 8 मार्च 2019 को किया गया था इस प्रकार दिनांक 8 मार्च 2020 को 1 वर्ष पूर्ण हो चुका है इस अवधि के भीतर अनुविभागीय अधिकारी (राजस्व) एवं भू-अर्जन अधिकारी मैहर जिला सतना द्वारा युक्ति-युक्ति सर्वेक्षण कार्य पूर्ण न होने के कारण अवार्ड प्रस्ताव एवं पत्रक तैयार नहीं किया जा सका, 07 माह अवधि विस्तारित किये जाने हेतु अनुरोध किया गया है.

अतः भूमि अर्जन पुनर्वासन और पुनर्व्यवस्थापन में उचित प्रतिकर और पारदर्शिता का अधिकार अधिनियम, 2013 की धारा 25 के प्रावधान अनुसार समुचित सरकार को ऐसी परिस्थितियों में 12 माह की अवधि बढ़ाने की शक्ति प्रदत्त की गई है. अस्तु भूमि अर्जन पुनर्वासन और पुनर्व्यवस्थापन में उचित प्रतिकर और पारदर्शिता का अधिकार अधिनियम, 2013 की धारा 25 के प्रावधानों के अन्तर्गत उपरोक्त ग्राम के अधिनिर्णय पारित किये जाने हेतु दिनांक 08 मार्च 2020 से 07 माह की अवधि विस्तारित की जाती है.

प.क्र.-302-भू-अर्जन-2020.- कार्यपालन यंत्री, जलसंसाधन संभाग सतना म0प्र0 द्वारा अधियारी सागर बांध डूब क्षेत्र नहर निर्माण हेतु निम्नलिखित ग्रामों के भू-अर्जन प्रस्ताव प्रस्तुत किये गये थे :-

ग्राम का नाम (1)	तहसील का नाम (2)	अर्जित रकबा (हे. में) (3)
जोवा	मैहर	0.270 हे0

उपरोक्त ग्रामों के भू-अर्जन प्रस्तावों में भूमि अर्जन पुनर्वासन और पुनर्व्यवस्थापन में उचित प्रतिकर और पारदर्शिता का अधिकार अधिनियम 2013 की धारा 19 का प्रकाशन दिनांक 25 जनवरी 2019 को किया गया था इस प्रकार दिनांक 25 जनवरी 2020 को 1 वर्ष पूर्ण हो चुका है इस अवधि के भीतर अनुविभागीय अधिकारी एवं भू-अर्जन अधिकारी मैहर जिला सतना द्वारा युक्ति-युक्ति सर्वेक्षण कार्य पूर्ण न होने के कारण अवार्ड प्रस्ताव एवं पत्रक तैयार नहीं किया जा सका, 01 वर्ष अवधि विस्तारित किये जाने हेतु अनुरोध किया गया है।

अतः भूमि अर्जन पुनर्वासन और पुनर्व्यवस्थापन में उचित प्रतिकर और पारदर्शिता का अधिकार अधिनियम 2013 की धारा 25 के प्रावधान अनुसार समुचित सरकार को ऐसी परिस्थितियों में 12 माह की अवधि बढ़ाने की शक्ति प्रदत्त की गई है। अस्तु भूमि अर्जन पुनर्वासन और पुनर्व्यवस्थापन में उचित प्रतिकर और पारदर्शिता का अधिकार अधिनियम, 2013 की धारा 25 के प्रावधानों के अन्तर्गत उपरोक्त ग्राम के अधिनिर्णय पारित किये जाने हेतु दिनांक 25 जनवरी 2020 से 12 माह की अवधि विस्तारित की जाती है।

मध्यप्रदेश के राज्यपाल के नाम से तथा आदेशानुसार,
अजय कटेशरिया, कलेक्टर एवं पदेन उपसचिव।

कार्यालय, कलेक्टर, जिला बैतूल, मध्यप्रदेश एवं पदेन उपसचिव, मध्यप्रदेश शासन,
राजस्व विभाग

प्र.क्र.-42 अ-82-2019-20-देवडोंगरी-11635.-

बैतूल, दिनांक 24 सितम्बर 2020

चूंकि समुचित सरकार को इस बात का समाधान हो गया है कि नीचे दी गई अनुसूची (1) में वर्णित भूमि के कालम नम्बर 5 में वर्णित सार्वजनिक प्रयोजन के लिए आवश्यकता है। इस हेतु अनुसूची-2 में वर्णित भूमिस्वामियों का, भूमि अर्जन, पुनर्वासन और पुनर्व्यवस्थापन में उचित प्रतिकर और पारदर्शिता का अधिकार अधिनियम 2013 (क्रमांक 30 सन 2013) की धारा 19 के अन्तर्गत, यह घोषित किया जाता है कि उक्त भूमि की सार्वजनिक प्रयोजन के लिए आवश्यकता है:-

अनुसूची-1

जिला	तहसील	नगर/ग्राम	लगभग क्षेत्रफल(हे०में)	सार्वजनिक प्रयोजन का वर्णन
1	2	3	4	5
बैतूल (म०प्र०)	मुलताई	देवडोंगरी	5.618	पारसडोह मध्यम सिंचाई परियोजना निर्माण हेतु

अनुसूची -2

प्रभावित धारको की सूची

अ० क्र०	धारक का नाम	खसरा नम्बर	रकबा हे० में से	अर्जन की भूमि का रकबा हे० में
1	2	3	4	5
1	कलीराम शोभाराम व. अमरलाल सा. नांदकुड़ी.	156/1	1.869	1.200

2	श्रीराम किशोरी हरिराम दिनू व. नत्थू अन्जी पूरमा प्रमिला पिता नत्थू मंगली कला पिता अंछाराम सुखदेव हेमराज धनराज उर्फ सिही बिसन किसनलाल व. तुलसीराम मीरा सुगन्ती रामरती फूलवती कलावती निर्मला पिता तुलसीराम पूंजी बेवा बालाराम शान्ता बेवा विजय शंकर सुदन अभीराम व. बालाराम पता निवासी ग्राम इमला लीला उर्मिला रमल सुनीता पिता बालाराम उर्फ प्यारेलाल किराड़ भजनलाल व. विजयशंकर, मीना, उमा, पिता विजयशंकर पता निवासी ग्राम नांदकुड़ी रामकिशन मनोहर जवाहरलाल चन्द्रभान व. फत्या रामप्यारी अनुसया निर्मला पिता फत्या सावजी व. परसराम सुनीता जौ. गुलाबराव निवासी बोरड़ा महाराष्ट्र जाति किराड़	12/1	4.532	4.162
अ० क०	धारक का नाम	खसरा नम्बर	रकबा हे० में से	अर्जन की भूमि का रकबा हे० में
1	2	3	4	5
3	जयवंती बेवा भोम्या जाति मेहरा सा. देह	28/2	0.256	0.256
	योग	3	6.657	5.618

(1) चूंकि पारसडोह मध्यम उद्वहन परियोजना हेतु हित बद्ध व्यक्तियों की भूमि का अर्जन प्रस्तावित है, जिसमें कोई भी व्यक्ति का विस्थापन नहीं होने से धारा 19 की उपधारा (2) के तहत पुनर्वासन और पुनर्व्यवस्थापन स्कीम का सार प्रकाशित करने की आवश्यकता नहीं है।

(2) भूमि का नक्शा (प्लान) का निरीक्षण, अनुविभागीय अधिकारी एवं भू-अर्जन अधिकारी मुलताई के न्यायालय में किया जा सकता है।

(3) समुचित सरकार की वेबसाइट www.betul.nic.in पर भी अपलोड किया गया है।

प्र.क्र.-49-अ-82-2019-20-मल्हारा-11636.-चूंकि समुचित सरकार को इस बात का समाधान हो गया है कि नीचे दी गई अनुसूची (1) में वर्णित भूमि के कॉलम नम्बर 5 में वर्णित सार्वजनिक प्रयोजन के लिए आवश्यकता है. इस हेतु अनुसूची (2) में वर्णित भूमिस्वामियों का, भूमि अर्जन, पुनर्वासन और पुनर्व्यवस्थापन में उचित प्रतिकर और पारदर्शिता का अधिकार अधिनियम, 2013 (क्रमांक 30 सन् 2013) की धारा 19 के अन्तर्गत, यह घोषित किया जाता है कि उक्त भूमि की सार्वजनिक प्रयोजन के लिए आवश्यकता है :-

अनुसूची-1

जिला	तहसील	नगर/ग्राम	लगभग क्षेत्रफल(हे०में)	सार्वजनिक प्रयोजन का वर्णन
1	2	3	4	5
बैतूल (म०प्र०)	मुलताई	मल्हारा	2.986	मल्हारा लघु जलाशय निर्माण हेतु

अनुसूची -2

प्रभावित धारकों की सूची

अ0 क्र0	धारक का नाम	खसरा नम्बर	रकबा हे0 में से	अर्जन की भूमि का रकबा हे0 में
1	2	3	4	5
1	बुधिया पति हिरालाल सा. देह	235/2	2.622	0.100
		239/1	0.183	0.083
2	हिरालाल पिता काशीराम गुंजन ज्योती डाली पिता नत्थू सा. देह	214/1	4.668	0.430
3	मधुबाला पिता गोकुलप्रसाद जाति कलार सा. देह	214/2	0.245	0.150
		235/3	1.198	0.100
		240/4	0.783	0.133
4	रामदिन पिता रामाधार हिरालाल पिता काशीराम रेखा बेवा नत्थू रामदयाल शंकर शिवकुमार पिता नत्थू बेबी पिता नत्थू सा. देह	240/3	0.850	0.050
5	शान्ताबाइ पति फुस्या सा. देह	241/1	0.876	0.276
6	फुस्या पिता सुरत सा. देह	237/3	0.640	0.550
		241/2	0.877	0.327
7	ओझा पिता सुग्गन रासु पिता सुग्गन सा. देह	242/2	0.093	0.046
8	धनजी पिता शंकर सा. देह	237/2	2.629	0.200
9	कला पिता श्यामू भागा पिता श्यामू गया पिता रामजी विजय सुरेन्द्र पिता रामजी संगीता प्रमिला पिता रामजी सा. देह	215/2	1.077	0.077
10	हिरालाल पिता काशीराम सा. देह	239/2	0.364	0.064
		246/3	1.820	0.400
योग		15	18.925	2.986

(1) चूंकि मल्हारा लघु जलाशय हेतु हित बद्ध व्यक्तियों की भूमि का अर्जन प्रस्तावित है, जिसमें कोई भी व्यक्ति का विस्थापन नहीं होने से धारा 19 की उपधारा (2) के तहत पुनर्वासन और पुनर्व्यवस्थापन स्कीम का सार प्रकाशित करने की आवश्यकता नहीं है।

(2) भूमि का नक्शा (प्लान) का निरीक्षण, अनुविभागीय अधिकारी एवं भू-अर्जन अधिकारी मुलताई के न्यायालय में किया जा सकता है।

(3) समुचित सरकार की वेबसाइट www.betul.nic.in पर भी अपलोड किया गया है।

मध्यप्रदेश के राज्यपाल के नाम से तथा आदेशानुसार,
राकेश सिंह, कलेक्टर एवं समुचित सरकार.

कार्यालय, कलेक्टर, जिला देवास, मध्यप्रदेश एवं पदेन उपसचिव, मध्यप्रदेश शासन,
राजस्व विभाग

क्र.-1446-भू-अर्जन-2020.-

देवास, दिनांक 28 सितम्बर 2020

कार्यपालन यंत्री, नर्मदा विकास संभाग क्रमांक-23 भोपाल की ओर से प्रस्तुत पत्र क्रमांक 2365 दिनांक 19.08.2020 के पालन में मध्यप्रदेश भूमिगत पाईप लाईन केबल एवं डकट (भूमि के उपयोक्ता के अधिकारों का अर्जन) अधिनियम 2012 क्रमांक 5 सन 2013 की शक्तियों का प्रयोग करते हुए म.प्र. राज्य के देवास जिले में नीचे दी गई अनुसूची में विनिर्दिष्ट मुख्यतया मंजूर छिपानेर माइक्रो उद्वहन सिंचाई परियोजना क्षेत्र में पाइप लाइन बिछाने एवं उस पर जल परिवहन हेतु अनसंरक्षण प्रबंध और प्रचालन के लिए नीचे अनुसूची के क्रमशः स्तम्भ (3) स्तम्भ (4) स्तम्भ (5) स्तम्भ (6) में उल्लेखित जिला तहसील पुलिस थाने और गांवों से संबंधित नीचे अनुसूची के स्तम्भ (2) में उल्लेखित अधिकारी को उक्त अधिनियम के अधीन सक्षम प्राधिकारी के कृत्यों का पालन करने के लिए सक्षम प्राधिकारी के रूप में प्राधिकृत करता हूँ।

अनुसूची

छिपानेर माइक्रो उद्वहन सिंचाई परियोजना के अंतर्गत भूमिगत पाईप लाईन से जल प्रवाह कर सिंचाई कार्य

स.क्र.	सक्षम प्राधिकारी	जिला	तहसील	पुलिस थाना	ग्राम का नाम/ प.ह.नं.
1	2	3	4	5	6
1	अनुविभागीय अधिकारी (राजस्व) खातेगाँव, जिला--देवास	देवास	खातेगाँव	खातेगाँव	काँकरिया 28
				खातेगाँव	सोनखेड़ी 29
				खातेगाँव	बेलखा 29
				नेमावर	रिजगाँव 33
				नेमावर	कुनवासा 68
				नेमावर	पिपल्या घाघरिया 71
				नेमावर	मालागाँव 69
				नेमावर	बिजापुर 69
				नेमावर	बवनगाँव 68
				नेमावर	इकलेरा 68
				नेमावर	गुन्नास 67
				नेमावर	सोनगाँव 67
				नेमावर	नवलगाँव 71
				नेमावर	मवासा 67
				नेमावर	धुंध्याखेड़ी 70
				खातेगाँव	दीपगाँव 33
				नेमावर	खारदा 32
				नेमावर	खेड़ी 74
				नेमावर	बापच्या 74
				नेमावर	कोलारी 73
				नेमावर	खिड़किया 74
				नेमावर	पिपलनेरिया 74
				नेमावर	बिजलगाँव 72
				नेमावर	करोंदमाफी 72
				नेमावर	दैयत 64
				नेमावर	धिचली 72
				खातेगाँव	गुलगाँव 34

				नेमावर	मवासी	71
				नेमावर	नयागाँव	74
				खातेगाँव	जियागाँव	27
				खातेगाँव	देवला	29
				खातेगाँव	बचखाल	30
				खातेगाँव	खल	31
				नेमावर	बोरदा	30
				नेमावर	अकावाल्या	70
				खातेगाँव	गुजरगाँव	34
				नेमावर	पीपल्या नानकर	66
				नेमावर	खूबगाँव	69
				नेमावर	बुराड़ा	65

मध्यप्रदेश के राज्यपाल के नाम से तथा आदेशानुसार,
चन्द्रमौली शुक्ला, कलेक्टर एवं पदेन उपसचिव.

कार्यालय, कलेक्टर, जिला रतलाम, मध्यप्रदेश एवं पदेन उपसचिव, मध्यप्रदेश शासन,
राजस्व विभाग

रतलाम, दिनांक 28 सितम्बर 2020

(अंतर्गत मध्यप्रदेश शासन की आपसी सहमती से भूमि क्रय नीति 2014)

प्र.क्र.-01-अ-82-20-21-क्र. भू-अर्जन-2020-2338.-मध्यप्रदेश शासन, राजस्व विभाग, मंत्रालय, वल्लभ भवन, भोपाल के आदेश क्रमांक एफ-112-2-2014-सात-2ए, भोपाल दिनांक 12 नवम्बर 2014 में प्रकाशित अधिसूचना के परिपालन में मध्यप्रदेश की आपसी सहमति से भूमि क्रय नीति के तहत प्रस्तावित नीचे दर्शाई गई अनुसूची के कॉलम क्रमांक (2) में उल्लेखित भूमि धारकों की अनुसूची के कॉलम नंबर (3) एवं (4) अनुसार भूमि के सार्वजनिक प्रयोजन कोटेश्वर (इमलीपाड़ा) जलाशय योजना अंतर्गत डूब में जाने से :-

अनुसूची

(क) ग्राम	-	बिरमावल, पटवारी हल्का नंबर 55 / 101
(ख) तहसील	-	रतलाम
(ग) जिला	-	रतलाम
(घ) लगभग क्षेत्रफल	-	0.590 हेक्टर.

क्र.	कृषक का नाम व पिता/ पति का नाम	खसरा क्रमांक	अर्जित की जाने वाली भूमि का रकबा (हेक्टर में)			परिसम्पत्तियों का विवरण
			सिंचित	असिंचित	कुल	
(1)	(2)	(3)	(4)	(5)	(6)	(7)
1	अयोध्याबाई पिता भागीरथ जाति भील निवासी मजरा आमलीपाड़ा.	43	0.340	0.000	0.340	

(1)	(2)	(3)	(4)	(5)	(6)	(7)
2	गीताबाई पिता जवरा जाति भील निवासी मजरा आमलीपाड़ा.	41	0.030	0.000	0.030	
3	जमना बैवा दयाराम, बालू गिरधारी, बट्टी, भेरु, दशरथ, शांतिबाई, शामुड़ी, हिराबाई, रुखमाबाई पिता नानूराम गीतबाई, अयोध्याबाई पति स्व. दयाराम जाति भील निवासी मजरा आमलीपाड़ा.	42	0.040	0.000	0.040	
		50	0.180	0.000	0.180	
महायोग :-		4	0.590	0.000	0.590	

(1) उपरोक्त कृषकों की भूमि ग्राम बिरमावल में कोटेश्वर (इमलीपाड़ा) तालाब योजना अंतर्गत जल संसाधन विभाग म.प्र. के पक्ष में क्रय किये जाने पर विचार किया जा रहा है. यदि किसी व्यक्ति को भूमि के स्वत्व के विषय में कोई आपत्ति हो तो नियत अवधि (सार्वजनिक सूचना प्रकाशन के 15 दिवस के अंदर) में आधार सहित कलेक्टर के समक्ष आपत्ति प्रस्तुत कर सकते हैं.

(2) भूमि का नक्शा (प्लान का निरीक्षण) कलेक्टर, कार्यालय रतलाम अथवा अनुविभागीय अधिकारी राजस्व एवं भू-अर्जन अधिकारी, रतलाम ग्रामीण तथा कार्यपालन यंत्री, जल संसाधन संभाग रतलाम के कार्यालय समय पर किया जा सकता है.

मध्यप्रदेश के राज्यपाल के नाम से तथा आदेशानुसार,
गोपालचन्द्र डाड, कलेक्टर एवं पदेन उपसचिव.

कार्यालय, भू-अर्जन अधिकारी एवं अनुविभागीय अधिकारी (राजस्व),
जिला खरगौन, मध्यप्रदेश

रा.प्र.क्र.-0005-अ-82-2020-21.-

खरगौन, दिनांक 13 अक्टूबर 2020

प्ररूप- "ख"

{ नियम- 5 का उपनियम (2) }

अतएव, राज्य सरकार को लोकहित में यह आवश्यक प्रतीत होता है कि भीकनगांव-बिंजलवाड़ा माईको उद्वहन सिंचाई परियोजना के अंतर्गत इंदिरासागर परियोजना की मुख्य नहर की आर0डी0 39.00 कि0मी0 पर ग्राम- दौड़वा, तह0- भीकनगांव जिला- खरगौन में निर्माणाधीन पम्प हाऊस क्रमांक-01 से ग्राम- बोरगांव, तह0 भीकनगांव जिला- खरगौन तक बिछाई जाने वाली भूमिगत राईजिंगमेन पाईप नहर में जल परिवहन हेतु ग्राम- पछाया, प.ह.नं.- 12, तह0 भीकनगांव, जिला- खरगौन मध्यप्रदेश राज्य में कार्यपालन यंत्री, नर्मदा विकास संभाग क्रमांक-21, सनावद, जिला- खरगौन (म.प्र.) द्वारा भूमिगत पाईपलाईन, केबल एवं डक्ट बिछाई जाए ।

और अतएव राज्य सरकार को उक्त भूमिगत पाईपलाईन, केबल एवं डक्ट बिछाने के प्रयोजन के लिए यह आवश्यक प्रतीत होता है कि उस भूमि में, जिसमें भूमिगत पाईपलाईन, केबल एवं डक्ट बिछाये जाने का प्रस्ताव है, जो इस अधिसूचना से संलग्न अनुसूची में वर्णित है, उपयोग के अधिकार का अर्जन किया जाए ।

अतएव, मध्यप्रदेश भूमिगत पाईपलाईन, केबल एवं डक्ट (भूमि के उपयोक्ता के अधिकारों का अर्जन) अधिनियम, 2012 (क्रमांक- 5 सन् 2013) की धारा- 3 की उपधारा (1) द्वारा प्रदत्त शक्तियों को प्रयोग में लाते हुए, राज्य सरकार, उसमें उपयोग के अधिकार का अर्जन करने के अपने आशय की घोषणा करती है ।

कोई व्यक्ति जो उक्त अनुसूची में वर्णित भूमि में हितबद्ध है, उस तारीख से जिसको उक्त अधिनियम की धारा- 3 की उपधारा (1) के अधीन अधिसूचना राजपत्र में प्रकाशित होती है इक्कीस दिवस के भीतर, भूमि के नीचे पाईपलाईन, केबल एवं डक्ट बिछाये जाने के संबंध में **सक्षम प्राधिकारी एवं अनुविभागीय अधिकारी (राजस्व), भीकनगांव, जिला- खरगोन** मध्यप्रदेश को लिखित में आक्षेप भेज सकेगा ।

:: अनुसूची ::

जिला	तहसील	ग्राम / पटवारी हल्का क्रमांक	खसरा क्रमांक	उपयोग के अधिकार के लिये अर्जित की जाने वाली भूमि (हेक्टेयर में)
1	2	3	4	5
खरगोन	भीकनगांव	ग्राम- पछाया, प.ह.नं.- 12	5	0.004
			6	0.009
			8/1	0.010
			8/2	0.028
			10/1	0.002
खरगोन	भीकनगांव	ग्राम- पछाया, प.ह.नं.- 12	11/1/2	0.007
			11/1/3	0.009
			11/1/4	0.011
			11/1/5	0.011
			13/1	0.006
			13/2	0.062
			16/3	0.002
			16/6	0.011
			16/4	0.003
			16/5	0.034
कुल योग			15	0.209

रा.प्र.क्र.-0006-अ-82-2020-21.-

अतएव, राज्य सरकार को लोकहित में यह आवश्यक प्रतीत होता है कि भीकनगांव-बिजलवाड़ा माईको उद्वहन सिंचाई परियोजना के अंतर्गत इंदिरासागर परियोजना की मुख्य नहर की आर0डी0 53.63 कि0मी0 पर ग्राम- बावड़िया तह. सनावद जिला खरगोन में निर्माणाधीन पम्प हाऊस क्रमांक-02 से ग्राम- खारवी तह. भीकनगांव में निर्माणाधीन पम्प हाऊस क्रमांक- 04 तक एवं उक्त पम्प हाऊस क्रमांक- 04 से टेल (ग्राम-बिरुल प.ह.नं.-39, तह0 भीकनगांव, जिला- खरगोन) तक बिछाई जाने वाली भूमिगत राईजिंगमेन पाईप नहर में जल परिवहन हेतु ग्राम- घोड़वा, प.ह.नं.- 10, तह0 भीकनगांव, जिला- खरगोन मध्यप्रदेश राज्य में कार्यपालन यंत्री, नर्मदा विकास संभाग क्रमांक-21, सनावद, जिला- खरगोन (म.प्र.) द्वारा भूमिगत पाईपलाईन, केबल एवं डक्ट बिछाई जाए ।

और अतएव राज्य सरकार को उक्त भूमिगत पाईपलाईन, केबल एवं डक्ट बिछाने के प्रयोजन के लिए यह आवश्यक प्रतीत होता है कि उस भूमि में, जिसमें भूमिगत पाईपलाईन, केबल एवं डक्ट बिछाये जाने का प्रस्ताव है, जो इस अधिसूचना से संलग्न अनुसूची में वर्णित है, उपयोग के अधिकार का अर्जन किया जाए ।

अतएव, मध्यप्रदेश भूमिगत पाईपलाईन, केबल एवं डक्ट (भूमि के उपयोक्ता के अधिकारों का अर्जन) अधिनियम, 2012 (क्रमांक- 5 सन् 2013) की धारा- 3 की उपधारा (1) द्वारा प्रदत्त शक्तियों को प्रयोग में लाते हुए, राज्य सरकार, उसमें उपयोग के अधिकार का अर्जन करने के अपने आशय की घोषणा करती है ।

कोई व्यक्ति जो उक्त अनुसूची में वर्णित भूमि में हितबद्ध है, उस तारीख से जिसको उक्त अधिनियम की धारा- 3 की उपधारा (1) के अधीन अधिसूचना राजपत्र में प्रकाशित होती है इक्कीस दिवस के भीतर, भूमि के नीचे पाईपलाईन, केबल एवं डक्ट बिछाये जाने के संबंध में सक्षम प्राधिकारी एवं अनुविभागीय अधिकारी (राजस्व), भीकनगांव, जिला- खरगोन मध्यप्रदेश को लिखित में आक्षेप भेज सकेगा ।

:: अनुसूची ::

जिला	तहसील	ग्राम / पटवारी हल्का क्रमांक	खसरा क्रमांक	उपयोग के अधिकार के लिये अर्जित की जाने वाली भूमि (हेक्टेयर में)
1	2	3	4	5
खरगोन	भीकनगांव	ग्राम- घोड़वा, प.ह.नं.- 10	438	0.030
			439	0.098
			506	0.040
			507	0.112
			510	0.080
खरगोन	भीकनगांव	ग्राम- घोड़वा, प.ह.नं.- 10	512	0.032
			513	0.008
			514	0.047
			515	0.028
			516	0.036
			517	0.042
			518	0.033
			519	0.023
कुल योग			13	0.609

रा.प्र.क्र.-0007-अ-82-2020-21.-

अतएव, राज्य सरकार को लोकहित में यह आवश्यक प्रतीत होता है कि भीकनगांव-बिंजलवाड़ा माईको उद्वहन सिंचाई परियोजना के अंतर्गत इंदिरासागर परियोजना की मुख्य नहर की आर0डी0 53.63 कि0मी0 पर ग्राम- बावडिया तह. सनावद जिला खरगोन में निर्माणाधीन पम्प हाऊस क्रमांक-02 से ग्राम- खारवी तह. भीकनगांव में निर्माणाधीन पम्प हाऊस क्रमांक- 04 तक एवं उक्त पम्प हाऊस क्रमांक- 04 से टेल (ग्राम-बिरुल प.ह.नं.-39, तह0 भीकनगांव, जिला- खरगोन) तक बिछाई जाने वाली भूमिगत राईजिंगमेन पाईप नहर में जल परिवहन हेतु **ग्राम- खारवी, प.ह.नं.- 10, तह0 भीकनगांव, जिला- खरगोन** मध्यप्रदेश राज्य में कार्यपालन यंत्री, नर्मदा विकास संभाग क्रमांक-21, सनावद, जिला- खरगोन (म.प्र.) द्वारा भूमिगत पाईपलाईन, केबल एवं डक्ट बिछाई जाए ।

और अतएव राज्य सरकार को उक्त भूमिगत पाईपलाईन, केबल एवं डक्ट बिछाने के प्रयोजन के लिए यह आवश्यक प्रतीत होता है कि उस भूमि में, जिसमें भूमिगत पाईपलाईन, केबल एवं डक्ट बिछाये जाने का प्रस्ताव है, जो इस अधिसूचना से संलग्न अनुसूची में वर्णित है, उपयोग के अधिकार का अर्जन किया जाए ।

अतएव, मध्यप्रदेश भूमिगत पाईपलाईन, केबल एवं डक्ट (भूमि के उपयोक्ता के अधिकारों का अर्जन) अधिनियम, 2012 (क्रमांक- 5 सन् 2013) की धारा- 3 की उपधारा (1) द्वारा प्रदत्त शक्तियों को प्रयोग में लाते हुए, राज्य सरकार, उसमें उपयोग के अधिकार का अर्जन करने के अपने आशय की घोषणा करती है ।

कोई व्यक्ति जो उक्त अनुसूची में वर्णित भूमि में हितबद्ध है, उस तारीख से जिसको उक्त अधिनियम की धारा- 3 की उपधारा (1) के अधीन अधिसूचना राजपत्र में प्रकाशित होती है इक्कीस दिवस के भीतर, भूमि के नीचे पाईपलाईन, केबल एवं डक्ट बिछाये जाने के संबंध में सक्षम प्राधिकारी एवं अनुविभागीय अधिकारी (राजस्व), भीकनगांव, जिला- खरगोन मध्यप्रदेश को लिखित में आक्षेप भेज सकेगा ।

:: अनुसूची ::

जिला	तहसील	ग्राम / पटवारी हल्का क्रमांक	खसरा क्रमांक	उपयोग के अधिकार के लिये अर्जित की जाने वाली भूमि (हेक्टेयर में)
1	2	3	4	5
खरगोन	भीकनगांव	ग्राम- खारवी, प.ह.नं.- 10	158	0.055
			269	0.054
			270	0.051
			271	0.069
			272	0.036

जिला	तहसील	ग्राम / पटवारी हल्का क्रमांक	खसरा क्रमांक	उपयोग के अधिकार के लिये अर्जित की जाने वाली भूमि (हेक्टेयर में)
1	2	3	4	5
खरगोन	भीकनगांव	ग्राम- खारवी, प.ह.नं.- 10	273	0.024
			275	0.002
			276	0.102
			303	0.022
			304	0.042
			306	0.024
			346	0.036
			369	0.078
			370	0.005
			371	0.024
			397	0.051
			421	0.001
			400	0.035
			404	0.008
406	0.044			
कुल योग			20	0.763

रा.प्र.क्र.-0008-अ-82-2020-21.-

अतएव, राज्य सरकार को लोकहित में यह आवश्यक प्रतीत होता है कि भीकनगांव-बिंजलवाड़ा माईको उद्वहन सिंचाई परियोजना के अंतर्गत इंदिरासागर परियोजना की मुख्य नहर की आर0डी0 83.045 कि0मी0 पर ग्राम- पिपलई बुजुर्ग, तह0 भीकनगांव जिला खरगोन में निर्माणाधीन पम्प हाऊस क्रमांक-03 से ग्राम- बड़िया तह0 भीकनगांव जिला-खरगोन में निर्माणाधीन पम्प हाऊस क्रमांक- 05 तक बिछाई जाने वाली भूमिगत राईजिंगमेन पाईप नहर में जल परिवहन हेतु ग्राम- पिपलई बुजुर्ग, प.ह.नं.- 20, तह0 भीकनगांव, जिला- खरगोन मध्यप्रदेश राज्य में कार्यपालन यंत्री, नर्मदा विकास संभाग क्रमांक-21, सनावद, जिला- खरगोन (म.प्र.) द्वारा भूमिगत पाईपलाईन, केबल एवं डक्ट बिछाई जाए ।

और अतएव राज्य सरकार को उक्त भूमिगत पाईपलाईन, केबल एवं डक्ट बिछाने के प्रयोजन के लिए यह आवश्यक प्रतीत होता है कि उस भूमि में, जिसमें भूमिगत पाईपलाईन, केबल एवं डक्ट बिछाये जाने का प्रस्ताव है, जो इस अधिसूचना से संलग्न अनुसूची में वर्णित है, उपयोग के अधिकार का अर्जन किया जाए ।

अतएव, मध्यप्रदेश भूमिगत पाईपलाईन, केबल एवं डक्ट (भूमि के उपयोक्ता के अधिकारों का अर्जन) अधिनियम, 2012 (क्रमांक- 5 सन् 2013) की धारा- 3 की उपधारा (1) द्वारा प्रदत्त शक्तियों को प्रयोग में लाते हुए, राज्य सरकार, उसमें उपयोग के अधिकार का अर्जन करने के अपने आशय की घोषणा करती है ।

कोई व्यक्ति जो उक्त अनुसूची में वर्णित भूमि में हितबद्ध है, उस तारीख से जिसको उक्त अधिनियम की धारा- 3 की उपधारा (1) के अधीन अधिसूचना राजपत्र में प्रकाशित होती है इक्कीस दिवस के भीतर, भूमि के नीचे पाईपलाईन, केबल एवं डक्ट बिछाये जाने के संबंध में सक्षम प्राधिकारी एवं अनुविभागीय अधिकारी (राजस्व), भीकनगांव, जिला- खरगोन मध्यप्रदेश को लिखित में आक्षेप भेज सकेगा ।

:: अनुसूची ::

जिला	तहसील	ग्राम / पटवारी हल्का क्रमांक	खसरा क्रमांक	उपयोग के अधिकार के लिये अर्जित की जाने वाली भूमि (हेक्टेयर में)
1	2	3	4	5
खरगोन	भीकनगांव	ग्राम- पिपलई बुजुर्ग, प.ह.नं.- 20	56/1/1	0.045
			56/1/2	0.002
			56/8	0.027
			56/2/1	0.023
			56/2/2	0.024
खरगोन	भीकनगांव	ग्राम- पिपलई बुजुर्ग, प.ह.नं.- 20	56/5	0.042
			56/6	0.031
			58/1	0.037
कुल योग			08	0.231

रा.प्र.क्र.-0009-अ-82-2020-21.-

अतएव, राज्य सरकार को लोकहित में यह आवश्यक प्रतीत होता है कि भीकनगांव-बिंजलवाड़ा माईको उद्वहन सिंचाई परियोजना के अंतर्गत इंदिरासागर परियोजना की मुख्य नहर की आर0डी0 83.045 कि0मी0 पर ग्राम- पिपलई बुजुर्ग, तह0 भीकनगांव जिला खरगोन में निर्माणाधीन पम्प हाऊस क्रमांक-03 से ग्राम- बड़िया तह0 भीकनगांव जिला-खरगोन में निर्माणाधीन पम्प हाऊस क्रमांक- 05 तक बिछाई जाने वाली भूमिगत राईजिंगमेन पाईप नहर में जल परिवहन हेतु ग्राम- लखापुर, प.ह.नं.- 30, तह0 भीकनगांव, जिला- खरगोन मध्यप्रदेश राज्य में कार्यपालन यंत्री, नर्मदा विकास संभाग क्रमांक-21, सनावद, जिला- खरगोन (म.प्र.) द्वारा भूमिगत पाईपलाईन, केबल एवं डक्ट बिछाई जाए ।

और अतएव राज्य सरकार को उक्त भूमिगत पाईपलाईन, केबल एवं डक्ट बिछाने के प्रयोजन के लिए यह आवश्यक प्रतीत होता है कि उस भूमि में, जिसमें भूमिगत पाईपलाईन, केबल एवं डक्ट बिछाये जाने का प्रस्ताव है, जो इस अधिसूचना से संलग्न अनुसूची में वर्णित है, उपयोग के अधिकार का अर्जन किया जाए।

अतएव, मध्यप्रदेश भूमिगत पाईपलाईन, केबल एवं डक्ट (भूमि के उपयोक्ता के अधिकारों का अर्जन) अधिनियम, 2012 (कमांक- 5 सन् 2013) की धारा- 3 की उपधारा (1) द्वारा प्रदत्त शक्तियों को प्रयोग में लाते हुए, राज्य सरकार, उसमें उपयोग के अधिकार का अर्जन करने के अपने आशय की घोषणा करती है ।

कोई व्यक्ति जो उक्त अनुसूची में वर्णित भूमि में हितबद्ध है, उस तारीख से जिसको उक्त अधिनियम की धारा- 3 की उपधारा (1) के अधीन अधिसूचना राजपत्र में प्रकाशित होती है इक्कीस दिवस के भीतर, भूमि के नीचे पाईपलाईन, केबल एवं डक्ट बिछाये जाने के संबंध में सक्षम प्राधिकारी एवं अनुविभागीय अधिकारी (राजस्व), भीकनगांव, जिला- खरगोन मध्यप्रदेश को लिखित में आक्षेप भेज सकेगा ।

:: अनुसूची ::

जिला	तहसील	ग्राम / पटवारी हल्का कमांक	खसरा कमांक	उपयोग के अधिकार के लिये अर्जित की जाने वाली भूमि (हेक्टेयर में)
1	2	3	4	5
खरगोन	भीकनगांव	ग्राम- लखापुर, प.ह.नं.- 30	64 65/1	0.100
कुल योग			01	0.100

रा.प्र.क्र.-0010-अ-82-2020-21.-

अतएव, राज्य सरकार को लोकहित में यह आवश्यक प्रतीत होता है कि भीकनगांव-बिंजलवाड़ा माईको उद्वहन सिंचाई परियोजना के अंतर्गत इंदिरासागर परियोजना की मुख्य नहर की आर0डी0 83.045 कि0मी0 पर ग्राम- पिपलई बुजुर्ग, तह0 भीकनगांव जिला खरगोन में निर्माणाधीन पम्प हाऊस कमांक-03 से ग्राम- बड़िया तह0 भीकनगांव जिला-खरगोन में निर्माणाधीन पम्प हाऊस कमांक- 05 तक बिछाई जाने वाली भूमिगत राईजिंगमेन पाईप नहर में जल परिवहन हेतु ग्राम- देवला, प.ह.नं.- 27 / 86, तह0 भीकनगांव, जिला- खरगोन मध्यप्रदेश राज्य में कार्यपालन यंत्री, नर्मदा विकास संभाग कमांक-21, सनावद, जिला- खरगोन (म.प्र.) द्वारा भूमिगत पाईपलाईन, केबल एवं डक्ट बिछाई जाए ।

और अतएव राज्य सरकार को उक्त भूमिगत पाईपलाईन, केबल एवं डक्ट बिछाने के प्रयोजन के लिए यह आवश्यक प्रतीत होता है कि उस भूमि में, जिसमें भूमिगत पाईपलाईन, केबल एवं डक्ट बिछाये जाने का प्रस्ताव है, जो इस अधिसूचना से संलग्न अनुसूची में वर्णित है, उपयोग के अधिकार का अर्जन किया जाए ।

अतएव, मध्यप्रदेश भूमिगत पाईपलाईन, केबल एवं डक्ट (भूमि के उपयोक्ता के अधिकारों का अर्जन) अधिनियम, 2012 (कमांक- 5 सन् 2013) की धारा- 3 की उपधारा (1) द्वारा प्रदत्त शक्तियों को प्रयोग में लाते हुए, राज्य सरकार, उसमें उपयोग के अधिकार का अर्जन करने के अपने आशय की घोषणा करती है ।

कोई व्यक्ति जो उक्त अनुसूची में वर्णित भूमि में हितबद्ध है, उस तारीख से जिसको उक्त अधिनियम की धारा- 3 की उपधारा (1) के अधीन अधिसूचना राजपत्र में प्रकाशित होती है इक्कीस दिवस के भीतर, भूमि के नीचे पाईपलाईन, केबल एवं डक्ट बिछाये जाने के संबंध में सक्षम प्राधिकारी एवं अनुविभागीय अधिकारी (राजस्व), भीकनगांव, जिला- खरगोन मध्यप्रदेश को लिखित में आक्षेप भेज सकेगा ।

:: अनुसूची ::

जिला	तहसील	ग्राम / पटवारी हल्का क्रमांक	खसरा क्रमांक	उपयोग के अधिकार के लिये अर्जित की जाने वाली भूमि (हेक्टेयर में)
1	2	3	4	5
खरगोन	भीकनगांव	ग्राम- देवला, प.ह.नं.- 27 / 86	1/3	0.022
			18/1	0.066
			19	0.142
			21/1	0.027
			21/2	0.026
खरगोन	भीकनगांव	ग्राम- देवला, प.ह.नं.- 27 / 86	21/3	0.023
			21/4	0.020
			21/5/2	0.002
			23	0.004
			35	0.017
			62/1	0.098
			25	0.018
			36	0.021
			65/1	0.064
			65/4	0.058
			71	0.032
			72/2	0.020
			72/3	0.024
			72/4	0.043
			82/3	0.002
84/2	0.128			
84/3	0.080			
कुल योग			22	0.937

रा.प्र.क्र.-0011-अ-82-2020-21.-

अतएव, राज्य सरकार को लोकहित में यह आवश्यक प्रतीत होता है कि भीकनगांव-बिंजलवाड़ा माईको उद्वहन सिंचाई परियोजना के अंतर्गत इंदिरासागर परियोजना की मुख्य नहर की आर0डी0 83.045 कि0मी0 पर ग्राम- पिपलई बुजुर्ग, तह0 भीकनगांव जिला खरगोन में निर्माणाधीन पम्प हाऊस क्रमांक-03 से ग्राम- बड़िया तह0 भीकनगांव जिला-खरगोन में निर्माणाधीन पम्प हाऊस क्रमांक- 05 तक बिछाई जाने वाली भूमिगत राईजिंगमेन पाईप नहर में जल परिवहन हेतु ग्राम- ढाकबर्डि, प.ह.नं.- 29, तह0 भीकनगांव, जिला- खरगोन मध्यप्रदेश राज्य में कार्यपालन यंत्री, नर्मदा विकास संभाग क्रमांक-21, सनावद, जिला- खरगोन (म.प्र.) द्वारा भूमिगत पाईपलाईन, केबल एवं डक्ट बिछाई जाए ।

और अतएव राज्य सरकार को उक्त भूमिगत पाईपलाईन, केबल एवं डक्ट बिछाने के प्रयोजन के लिए यह आवश्यक प्रतीत होता है कि उस भूमि में, जिसमें भूमिगत पाईपलाईन, केबल एवं डक्ट बिछाये जाने का प्रस्ताव है, जो इस अधिसूचना से संलग्न अनुसूची में वर्णित है, उपयोग के अधिकार का अर्जन किया जाए ।

अतएव, मध्यप्रदेश भूमिगत पाईपलाईन, केबल एवं डक्ट (भूमि के उपयोक्ता के अधिकारों का अर्जन) अधिनियम, 2012 (क्रमांक- 5 सन् 2013) की धारा- 3 की उपधारा (1) द्वारा प्रदत्त शक्तियों को प्रयोग में लाते हुए, राज्य सरकार, उसमें उपयोग के अधिकार का अर्जन करने के अपने आशय की घोषणा करती है ।

कोई व्यक्ति जो उक्त अनुसूची में वर्णित भूमि में हितबद्ध है, उस तारीख से जिसको उक्त अधिनियम की धारा- 3 की उपधारा (1) के अधीन अधिसूचना राजपत्र में प्रकाशित होती है इक्कीस दिवस के भीतर, भूमि के नीचे पाईपलाईन, केबल एवं डक्ट बिछाये जाने के संबंध में **सक्षम प्राधिकारी एवं अनुविभागीय अधिकारी (राजस्व), भीकनगांव, जिला- खरगोन मध्यप्रदेश** को लिखित में आक्षेप भेज सकेगा ।

:: अनुसूची ::

जिला	तहसील	ग्राम / पटवारी हल्का क्रमांक	खसरा क्रमांक	उपयोग के अधिकार के लिये अर्जित की जाने वाली भूमि (हेक्टेयर में)
1	2	3	4	5
खरगोन	भीकनगांव	ग्राम- ढाकबर्डि, प.ह.नं.- 29	65/1	0.034
			66	0.059
			69/1	0.081
			71/1/2	0.015
खरगोन	भीकनगांव	ग्राम- ढाकबर्डि, प.ह.नं.- 29	71/72/73/2	0.075
			72, 73	
			71/1/3	
			72/1/3	0.034
			73/1/3	
			71/1/172, 73	0.054
	75/4	0.056		
	78/2	0.136		
कुल योग			9	0.544

रा.प्र.क्र.-0012-अ-82-2020-21.-

अतएव, राज्य सरकार को लोकहित में यह आवश्यक प्रतीत होता है कि भीकनगांव-बिंजलवाड़ा माईको उद्वहन सिंचाई परियोजना के अंतर्गत इंदिरासागर परियोजना की मुख्य नहर की आर0डी0 83.045 कि0मी0 पर ग्राम- पिपलाई बुजुर्ग, तह0 भीकनगांव जिला खरगोन में निर्माणाधीन पम्प हाऊस क्रमांक-03 से ग्राम- बड़िया तह0 भीकनगांव जिला-खरगोन में निर्माणाधीन पम्प हाऊस क्रमांक- 05 तक बिछाई जाने वाली भूमिगत राईजिंगमेन पाईप नहर में जल परिवहन हेतु ग्राम- भीकनगांव, प.ह.नं.- 43, तह0 भीकनगांव, जिला- खरगोन मध्यप्रदेश राज्य में कार्यपालन यंत्री, नर्मदा विकास संभाग क्रमांक-21, सनावद, जिला- खरगोन (म.प्र.) द्वारा भूमिगत पाईपलाईन, केबल एवं डक्ट बिछाई जाए ।

और अतएव राज्य सरकार को उक्त भूमिगत पाईपलाईन, केबल एवं डक्ट बिछाने के प्रयोजन के लिए यह आवश्यक प्रतीत होता है कि उस भूमि में, जिसमें भूमिगत पाईपलाईन, केबल एवं डक्ट बिछाये जाने का प्रस्ताव है, जो इस अधिसूचना से संलग्न अनुसूची में वर्णित है, उपयोग के अधिकार का अर्जन किया जाए।

अतएव, मध्यप्रदेश भूमिगत पाईपलाईन, केबल एवं डक्ट (भूमि के उपयोक्ता के अधिकारों का अर्जन) अधिनियम, 2012 (क्रमांक- 5 सन् 2013) की धारा- 3 की उपधारा (1) द्वारा प्रदत्त शक्तियों को प्रयोग में लाते हुए, राज्य सरकार, उसमें उपयोग के अधिकार का अर्जन करने के अपने आशय की घोषणा करती है ।

कोई व्यक्ति जो उक्त अनुसूची में वर्णित भूमि में हितबद्ध है, उस तारीख से जिसको उक्त अधिनियम की धारा- 3 की उपधारा (1) के अधीन अधिसूचना राजपत्र में प्रकाशित होती है इक्कीस दिवस के भीतर, भूमि के नीचे पाईपलाईन, केबल एवं डक्ट बिछाये जाने के संबंध में सक्षम प्राधिकारी एवं अनुविभागीय अधिकारी (राजस्व), भीकनगांव, जिला- खरगोन मध्यप्रदेश को लिखित में आक्षेप भेज सकेगा ।

:: अनुसूची ::

जिला	तहसील	ग्राम / पटवारी हल्का क्रमांक	खसरा क्रमांक	उपयोग के अधिकार के लिये अर्जित की जाने वाली भूमि (हेक्टेयर में)
1	2	3	4	5
खरगोन	भीकनगांव	ग्राम- भीकनगांव, प.ह.नं.- 43	127/7	0.052
			127/6	0.042
			127/1/2	0.038
			127/1/3	0.016
खरगोन	भीकनगांव	ग्राम- भीकनगांव, प.ह.नं.- 43	127/4	0.022
			129/2	0.063
कुल योग			6	0.233

रा.प्र.क्र.-0013-अ-82-2020-21.-

अतएव, राज्य सरकार को लोकहित में यह आवश्यक प्रतीत होता है कि भीकनगांव-बिंजलवाड़ा माईको उद्वहन सिंचाई परियोजना के अंतर्गत इंदिरासागर परियोजना की मुख्य नहर की आर0डी0 83.045 कि0मी0 पर ग्राम- पिपलई बुजुर्ग, तह0 भीकनगांव जिला खरगोन में निर्माणाधीन पम्प हाऊस क्रमांक-03 से ग्राम- बड़िया तह0 भीकनगांव जिला-खरगोन में निर्माणाधीन पम्प हाऊस क्रमांक- 05 तक बिछाई जाने वाली भूमिगत राईजिंगमेन पाईप नहर में जल परिवहन हेतु ग्राम- आवल्या, प.ह.नं.- 27, तह0 भीकनगांव, जिला- खरगोन मध्यप्रदेश राज्य में कार्यपालन यंत्री, नर्मदा विकास संभाग क्रमांक-21, सनावद, जिला- खरगोन (म.प्र.) द्वारा भूमिगत पाईपलाईन, केबल एवं डक्ट बिछाई जाए ।

और अतएव राज्य सरकार को उक्त भूमिगत पाईपलाईन, केबल एवं डक्ट बिछाने के प्रयोजन के लिए यह आवश्यक प्रतीत होता है कि उस भूमि में, जिसमें भूमिगत पाईपलाईन, केबल एवं डक्ट बिछाये जाने का प्रस्ताव है, जो इस अधिसूचना से संलग्न अनुसूची में वर्णित है, उपयोग के अधिकार का अर्जन किया जाए।

अतएव, मध्यप्रदेश भूमिगत पाईपलाईन, केबल एवं डक्ट (भूमि के उपयोक्ता के अधिकारों का अर्जन) अधिनियम, 2012 (क्रमांक- 5 सन् 2013) की धारा- 3 की उपधारा (1) द्वारा प्रदत्त शक्तियों को प्रयोग में लाते हुए, राज्य सरकार, उसमें उपयोग के अधिकार का अर्जन करने के अपने आशय की घोषणा करती है ।

कोई व्यक्ति जो उक्त अनुसूची में वर्णित भूमि में हितबद्ध है, उस तारीख से जिसको उक्त अधिनियम की धारा- 3 की उपधारा (1) के अधीन अधिसूचना राजपत्र में प्रकाशित होती है इक्कीस दिवस के भीतर, भूमि के नीचे पाईपलाईन, केबल एवं डक्ट बिछाये जाने के संबंध में सक्षम प्राधिकारी एवं अनुविभागीय अधिकारी (राजस्व), भीकनगांव, जिला- खरगोन मध्यप्रदेश को लिखित में आक्षेप भेज सकेगा ।

:: अनुसूची ::

जिला	तहसील	ग्राम / पटवारी हल्का क्रमांक	खसरा क्रमांक	उपयोग के अधिकार के लिये अर्जित की जाने वाली भूमि (हेक्टेयर में)
1	2	3	4	5
खरगोन	भीकनगांव	ग्राम- आवल्या, प.ह.नं.- 27	15/3/1	0.040
			15/4	0.048
			15/3/2	0.032
			16/1/1	0.014
कुल योग			4	0.134

रा.प्र.क्र.-0014-अ-82-2020-21.-

अतएव, राज्य सरकार को लोकहित में यह आवश्यक प्रतीत होता है कि भीकनगांव-बिंजलवाड़ा माईको उद्वहन सिंचाई परियोजना के अंतर्गत इंदिरासागर परियोजना की मुख्य नहर की आर0डी0 83.045 कि0मी0 पर ग्राम- पिपलई बुजुर्ग, तह0 भीकनगांव जिला खरगोन में निर्माणाधीन पम्प हाऊस क्रमांक-03 से ग्राम- बड़िया तह0 भीकनगांव जिला-खरगोन में निर्माणाधीन पम्प हाऊस क्रमांक- 05 तक बिछाई जाने वाली भूमिगत राईजिंगमेन पाईप नहर में जल परिवहन हेतु ग्राम- बंजारी, प.ह.नं.- 30, तह0 भीकनगांव, जिला- खरगोन मध्यप्रदेश राज्य में कार्यपालन यंत्री, नर्मदा विकास संभाग क्रमांक-21, सनावद, जिला- खरगोन (म.प्र.) द्वारा भूमिगत पाईपलाईन, केबल एवं डक्ट बिछाई जाए ।

और अतएव राज्य सरकार को उक्त भूमिगत पाईपलाईन, केबल एवं डक्ट बिछाने के प्रयोजन के लिए यह आवश्यक प्रतीत होता है कि उस भूमि में, जिसमें भूमिगत पाईपलाईन, केबल एवं डक्ट बिछाये जाने का प्रस्ताव है, जो इस अधिसूचना से संलग्न अनुसूची में वर्णित है, उपयोग के अधिकार का अर्जन किया जाए।

अतएव, मध्यप्रदेश भूमिगत पाईपलाईन, केबल एवं डक्ट (भूमि के उपयोक्ता के अधिकारों का अर्जन) अधिनियम, 2012 (क्रमांक- 5 सन् 2013) की धारा- 3 की उपधारा (1) द्वारा प्रदत्त शक्तियों को प्रयोग में लाते हुए, राज्य सरकार, उसमें उपयोग के अधिकार का अर्जन करने के अपने आशय की घोषणा करती है ।

कोई व्यक्ति जो उक्त अनुसूची में वर्णित भूमि में हितबद्ध है, उस तारीख से जिसको उक्त अधिनियम की धारा- 3 की उपधारा (1) के अधीन अधिसूचना राजपत्र में प्रकाशित होती है इक्कीस दिवस के भीतर, भूमि के नीचे पाईपलाईन, केबल एवं डक्ट बिछाये जाने के संबंध में **सक्षम प्राधिकारी एवं अनुविभागीय अधिकारी (राजस्व), भीकनगांव, जिला- खरगोन मध्यप्रदेश** को लिखित में आक्षेप भेज सकेगा ।

:: अनुसूची ::

जिला	तहसील	ग्राम / पटवारी हत्का क्रमांक	खसरा क्रमांक	उपयोग के अधिकार के लिये अर्जित की जाने वाली भूमि (हेक्टेयर में)
1	2	3	4	5
खरगोन	भीकनगांव	ग्राम- बंजारी, प.ह.नं.- 30	11/2	0.004
			9/5	0.011
			9/6	0.024
			9/1	0.094
खरगोन	भीकनगांव	ग्राम- बंजारी, प.ह.नं.- 30	10/1	0.020
			4/2	0.002
			5/1 5/2	
कुल योग			6	0.155

रा.प्र.क्र.-0015-अ-82-2020-21.-

अतएव, राज्य सरकार को लोकहित में यह आवश्यक प्रतीत होता है कि भीकनगांव-बिंजलवाड़ा माईको उद्वहन सिंचाई परियोजना के अंतर्गत आर0डी0 21.00 कि0मी0 पर ग्राम-बड़िया तह. भीकनगांव जिला- खरगोन में निर्माणाधीन पम्प हाऊस क्रमांक- 05 से टेल (ग्राम- महुफाटा, प.ह.नं.- 34, तहसील- झिरन्या, जिला- खरगोन) तक बिछाई जाने वाली भूमिगत राईजिंगमेन पाईप नहर में जल परिवहन हेतु ग्राम- पलासी, प.ह.नं.- 65, तह0 भीकनगांव, जिला- खरगोन मध्यप्रदेश राज्य में कार्यपालन यंत्री, नर्मदा विकास संभाग क्रमांक-21, सनावद, जिला- खरगोन (म.प्र.) द्वारा भूमिगत पाईपलाईन, केबल एवं डक्ट बिछाई जाए ।

और अतएव राज्य सरकार को उक्त भूमिगत पाईपलाईन, केबल एवं डक्ट बिछाने के प्रयोजन के लिए यह आवश्यक प्रतीत होता है कि उस भूमि में, जिसमें भूमिगत पाईपलाईन, केबल एवं डक्ट बिछाये जाने का प्रस्ताव है, जो इस अधिसूचना से संलग्न अनुसूची में वर्णित है, उपयोग के अधिकार का अर्जन किया जाए ।

अतएव, मध्यप्रदेश भूमिगत पाईपलाईन, केबल एवं डक्ट (भूमि के उपयोक्ता के अधिकारों का अर्जन) अधिनियम, 2012 (क्रमांक- 5 सन् 2013) की धारा- 3 की उपधारा (1) द्वारा प्रदत्त शक्तियों को प्रयोग में लाते हुए, राज्य सरकार, उसमें उपयोग के अधिकार का अर्जन करने के अपने आशय की घोषणा करती है ।

कोई व्यक्ति जो उक्त अनुसूची में वर्णित भूमि में हितबद्ध है, उस तारीख से जिसको उक्त अधिनियम की धारा- 3 की उपधारा (1) के अधीन अधिसूचना राजपत्र में प्रकाशित होती है इक्कीस दिवस के भीतर, भूमि के नीचे पाईपलाईन, केबल एवं डक्ट बिछाये जाने के संबंध में सक्षम प्राधिकारी एवं अनुविभागीय अधिकारी (राजस्व), भीकनगांव, जिला- खरगोन मध्यप्रदेश को लिखित में आक्षेप भेज सकेगा ।

:: अनुसूची ::

जिला	तहसील	ग्राम / पटवारी हल्का क्रमांक	खसरा क्रमांक	उपयोग के अधिकार के लिये अर्जित की जाने वाली भूमि (हेक्टेयर में)
1	2	3	4	5
खरगोन	भीकनगांव	ग्राम- पलासी, प.ह.नं.- 65	15/2	0.004
			17	0.053
			18	0.023
			32/10	0.017

जिला	तहसील	ग्राम / पटवारी हल्का क्रमांक म.प्र. *	खसरा क्रमांक	उपयोग के अधिकार के लिये अर्जित की जाने वाली भूमि (हेक्टेयर में)
1	2	3	4	5
खरगोन	भीकनगांव	ग्राम- पलासी, प.ह.नं.- 65	57	0.012
			58/1	0.017
			59/1	0.017
			58/2/2	0.021
			59/2	0.017
			59/3	0.010
			69	0.003
			70/2	0.011
			70/3	0.015
			94/4/3	0.013
			94/8	0.006
			103	0.018
			104/2	0.059
			130/3	
			104/4	0.035
			130/3	
			113/1/1	0.007
105	0.019			
109	0.015			
111	0.023			
112	0.009			
कुल योग			23	0.424

रा.प्र.क्र.-0016-अ-82-2020-21.-

अतएव, राज्य सरकार को लोकहित में यह आवश्यक प्रतीत होता है कि भीकनगांव-बिंजलवाड़ा माईको उद्वहन सिंचाई परियोजना के अंतर्गत इंदिरासागर परियोजना की मुख्य नहर की आर0डी0 83.045 कि0मी0 पर ग्राम- पिपलई बुजुर्ग, तह0 भीकनगांव जिला- खरगोन में निर्माणाधीन पम्प हाऊस क्रमांक-03 से ग्राम- बड़िया तह. भीकनगांव में निर्माणाधीन पम्प हाऊस क्रमांक-05 तक एवं पम्प हाऊस क्रमांक- 05 से टेल (ग्राम- महुफाटा, प.ह.नं.- 34, तहसील- झिरन्या, जिला- खरगोन) तक बिछाई जाने वाली भूमिगत राईजिंगमेन पाईप नहर में जल परिवहन हेतु ग्राम- बड़िया, प.ह.नं.- 64, तह0 भीकनगांव, जिला- खरगोन मध्यप्रदेश राज्य में कार्यपालन यंत्री, नर्मदा विकास संभाग क्रमांक-21, सनावद, जिला- खरगोन (म.प्र.) द्वारा भूमिगत पाईपलाईन, केबल एवं डक्ट बिछाई जाए ।

और अतएव राज्य सरकार को उक्त भूमिगत पाईपलाईन, केबल एवं डक्ट बिछाने के प्रयोजन के लिए यह आवश्यक प्रतीत होता है कि उस भूमि में, जिसमें भूमिगत पाईपलाईन, केबल एवं डक्ट बिछाये जाने का प्रस्ताव है, जो इस अधिसूचना से संलग्न अनुसूची में वर्णित है, उपयोग के अधिकार का अर्जन किया जाए ।

अतएव, मध्यप्रदेश भूमिगत पाईपलाईन, केबल एवं डक्ट (भूमि के उपयोक्ता के अधिकारों का अर्जन) अधिनियम, 2012 (क्रमांक- 5 सन् 2013) की धारा- 3 की उपधारा (1) द्वारा प्रदत्त शक्तियों को प्रयोग में लाते हुए, राज्य सरकार, उसमें उपयोग के अधिकार का अर्जन करने के अपने आशय की घोषणा करती है ।

कोई व्यक्ति जो उक्त अनुसूची में वर्णित भूमि में हितबद्ध है, उस तारीख से जिसको उक्त अधिनियम की धारा- 3 की उपधारा (1) के अधीन अधिसूचना राजपत्र में प्रकाशित होती है इक्कीस दिवस के भीतर, भूमि के नीचे पाईपलाईन, केबल एवं डक्ट बिछाये जाने के संबंध में सक्षम प्राधिकारी एवं अनुविभागीय अधिकारी (राजस्व), भीकनगांव, जिला- खरगोन मध्यप्रदेश को लिखित में आक्षेप भेज सकेगा ।

:: अनुसूची ::

जिला	तहसील	ग्राम / पटवारी हल्का क्रमांक	खसरा क्रमांक	उपयोग के अधिकार के लिये अर्जित की जाने वाली भूमि (हेक्टेयर में)
1	2	3	4	5
खरगोन	भीकनगांव	ग्राम- बड़िया, प.ह.नं.- 64	3/3	0.056
			3/6	0.005
			3/1	0.052
			43	0.002

जिला	तहसील	ग्राम / पटवारी हल्का क्रमांक	खसरा क्रमांक	उपयोग के अधिकार के लिये अर्जित की जाने वाली भूमि (हेक्टेयर में)
1	2	3	4	5
खरगोन	भीकनगांव	ग्राम- बड़िया, प.ह.नं.- 64	24/1	0.041
			23/4	0.017
			21	0.014
			20	0.035
			18/1	0.006
			77/3	0.016
			49/1	0.027
			14/1	0.028
			14/2	0.023
			14/3	0.024
			72	0.035
			73	0.007
			75/3	0.059
			75/2/2	0.005
			75/2/3	0.047
			76/1/1	0.045
			76/2	0.011
			77/2/3	0.013
			76/3/2	0.009
			76/3/3	0.020
कुल योग			24	0.597

रा.प्र.क्र.-0017-अ-82-2020-21.-

अतएव, राज्य सरकार को लोकहित में यह आवश्यक प्रतीत होता है कि भीकनगांव-बिंजलवाड़ा माईको उद्वहन सिंचाई परियोजना के अंतर्गत ग्राम- खारवी तह. भीकनगांव, जिला- खरगोन में निर्माणाधीन पम्प हाऊस क्रमांक- 04 से टेल (ग्राम-बिंजल प.ह.नं.-39, तह0 भीकनगांव, जिला- खरगोन) तक बिछाई जाने वाली भूमिगत राईजिंगमेन पाईप नहर की ब्रांच माईनर पाईप नहर क्रमांक-03 में जल परिवहन हेतु ग्राम- नवलपुरा, प.ह.नं.- 95, तह0 भीकनगांव, जिला- खरगोन मध्यप्रदेश राज्य में कार्यपालन यंत्री, नर्मदा विकास संभाग क्रमांक-21, सनावद, जिला- खरगोन (म.प्र.) द्वारा भूमिगत पाईपलाईन, केबल एवं डक्ट बिछाई जाए ।

और अतएव राज्य सरकार को उक्त भूमिगत पाईपलाईन, केबल एवं डक्ट बिछाने के प्रयोजन के लिए यह आवश्यक प्रतीत होता है कि उस भूमि में, जिसमें भूमिगत पाईपलाईन, केबल एवं डक्ट बिछाये जाने का प्रस्ताव है, जो इस अधिसूचना से संलग्न अनुसूची में वर्णित है, उपयोग के अधिकार का अर्जन किया जाए।

अतएव, मध्यप्रदेश भूमिगत पाईपलाईन, केबल एवं डक्ट (भूमि के उपयोक्ता के अधिकारों का अर्जन) अधिनियम, 2012 (क्रमांक- 5 सन् 2013) की धारा- 3 की उपधारा (1) द्वारा प्रदत्त शक्तियों को प्रयोग में लाते हुए, राज्य सरकार, उसमें उपयोग के अधिकार का अर्जन करने के अपने आशय की घोषणा करती है ।

कोई व्यक्ति जो उक्त अनुसूची में वर्णित भूमि में हितबद्ध है, उस तारीख से जिसको उक्त अधिनियम की धारा- 3 की उपधारा (1) के अधीन अधिसूचना राजपत्र में प्रकाशित होती है इक्कीस दिवस के भीतर, भूमि के नीचे पाईपलाईन, केबल एवं डक्ट बिछाये जाने के संबंध में सक्षम प्राधिकारी एवं अनुविभागीय अधिकारी (राजस्व), भीकनगांव, जिला- खरगोन मध्यप्रदेश को लिखित में आक्षेप भेज सकेगा ।

:: अनुसूची ::

जिला	तहसील	ग्राम / पटवारी हल्का क्रमांक	खसरा क्रमांक	उपयोग के अधिकार के लिये अर्जित की जाने वाली भूमि (हेक्टेयर में)
1	2	3	4	5
खरगोन	भीकनगांव	ग्राम- नवलपुरा, प.ह.नं.- 95	130/3	0.071
			131/1/4	0.002
			131/1/5	0.020
			131/1/6	0.020
खरगोन	भीकनगांव	ग्राम- नवलपुरा, प.ह.नं.- 95	131/1/7	0.022
			132/1/1/1	0.002
			132/1/2/1	0.048
			132/2/1/1	0.022
			132/2/1/3	0.021
			132/2/1/4	0.007
			132/2/3	0.014
			132/2/1/2	0.020
			133/1/1	0.032
			133/1/2	0.009
कुल योग			14	0.310

रा.प्र.क्र.-0018-अ-82-2020-21.-

अतएव, राज्य सरकार को लोकहित में यह आवश्यक प्रतीत होता है कि भीकनगांव-बिंजलवाड़ा माईको उद्वहन सिंचाई परियोजना के अंतर्गत ग्राम- खारवी तह. भीकनगांव, जिला- खरगोन में निर्माणाधीन पम्प हाऊस क्रमांक- 04 से टेल (ग्राम-बिरुल प.ह.नं.-39, तह0 भीकनगांव, जिला- खरगोन) तक बिछाई जाने वाली भूमिगत राईजिंगमेन पाईप नहर की ब्रांच माईनर पाईप नहर क्रमांक-03 में जल परिवहन हेतु ग्राम- नूरियाखेड़ी, प.ह.नं.- 94, तह0 भीकनगांव, जिला- खरगोन मध्यप्रदेश राज्य में कार्यपालन यंत्री, नर्मदा विकास संभाग क्रमांक-21, सनावद, जिला- खरगोन (म.प्र.) द्वारा भूमिगत पाईपलाईन, केबल एवं डक्ट बिछाई जाए ।

और अतएव राज्य सरकार को उक्त भूमिगत पाईपलाईन, केबल एवं डक्ट बिछाने के प्रयोजन के लिए यह आवश्यक प्रतीत होता है कि उस भूमि में, जिसमें भूमिगत पाईपलाईन, केबल एवं डक्ट बिछाये जाने का प्रस्ताव है, जो इस अधिसूचना से संलग्न अनुसूची में वर्णित है, उपयोग के अधिकार का अर्जन किया जाए ।

अतएव, मध्यप्रदेश भूमिगत पाईपलाईन, केबल एवं डक्ट (भूमि के उपयोक्ता के अधिकारों का अर्जन) अधिनियम, 2012 (क्रमांक- 5 सन् 2013) की धारा- 3 की उपधारा (1) द्वारा प्रदत्त शक्तियों को प्रयोग में लाते हुए, राज्य सरकार, उसमें उपयोग के अधिकार का अर्जन करने के अपने आशय की घोषणा करती है ।

कोई व्यक्ति जो उक्त अनुसूची में वर्णित भूमि में हितबद्ध है, उस तारीख से जिसको उक्त अधिनियम की धारा- 3 की उपधारा (1) के अधीन अधिसूचना राजपत्र में प्रकाशित होती है इक्कीस दिवस के भीतर, भूमि के नीचे पाईपलाईन, केबल एवं डक्ट बिछाये जाने के संबंध में सक्षम प्राधिकारी एवं अनुविभागीय अधिकारी (राजस्व), भीकनगांव, जिला- खरगोन मध्यप्रदेश को लिखित में आक्षेप भेज सकेगा ।

:: अनुसूची ::

जिला	तहसील	ग्राम / पटवारी हल्का क्रमांक	खसरा क्रमांक	उपयोग के अधिकार के लिये अर्जित की जाने वाली भूमि (हेक्टेयर में)
1	2	3	4	5
खरगोन	भीकनगांव	ग्राम- नूरियाखेड़ी, प.ह.नं.- 94	169/3/1	0.023
			169/3/2/1	0.011
			169/3/2/2	0.017
कुल योग			3	0.051

रा.प्र.क्र.-0019-अ-82-2020-21.-

अतएव, राज्य सरकार को लोकहित में यह आवश्यक प्रतीत होता है कि भीकनगांव-बिंजलवाड़ा माईको उद्वहन सिंचाई परियोजना के अंतर्गत ग्राम- खारवी तह. भीकनगांव में निर्माणाधीन पम्प हाऊस क्रमांक- 04 से टेल (ग्राम-बिरुल प.ह.नं.-39, तह0 भीकनगांव, जिला- खरगोन) तक बिछाई जाने वाली भूमिगत राईजिंगमेन पाईप नहर में जल परिवहन हेतु ग्राम- सिराली, प.ह.नं. - 16, तह0 भीकनगांव, जिला- खरगोन मध्यप्रदेश राज्य में कार्यपालन यंत्री, नर्मदा विकास संभाग क्रमांक-21, सनावद, जिला- खरगोन (म.प्र.) द्वारा भूमिगत पाईपलाईन, केबल एवं डक्ट बिछाई जाए ।

और अतएव राज्य सरकार को उक्त भूमिगत पाईपलाईन, केबल एवं डक्ट बिछाने के प्रयोजन के लिए यह आवश्यक प्रतीत होता है कि उस भूमि में, जिसमें भूमिगत पाईपलाईन, केबल एवं डक्ट बिछाये जाने का प्रस्ताव है, जो इस अधिसूचना से संलग्न अनुसूची में वर्णित है, उपयोग के अधिकार का अर्जन किया जाए ।

अतएव, मध्यप्रदेश भूमिगत पाईपलाईन, केबल एवं डक्ट (भूमि के उपयोक्ता के अधिकारों का अर्जन) अधिनियम, 2012 (क्रमांक- 5 सन् 2013) की धारा- 3 की उपधारा (1) द्वारा प्रदत्त शक्तियों को प्रयोग में लाते हुए, राज्य सरकार, उसमें उपयोग के अधिकार का अर्जन करने के अपने आशय की घोषणा करती है ।

कोई व्यक्ति जो उक्त अनुसूची में वर्णित भूमि में हितबद्ध है, उस तारीख से जिसको उक्त अधिनियम की धारा- 3 की उपधारा (1) के अधीन अधिसूचना राजपत्र में प्रकाशित होती है इक्कीस दिवस के भीतर, भूमि के नीचे पाईपलाईन, केबल एवं डक्ट बिछाये जाने के संबंध में **सक्षम प्राधिकारी एवं अनुविभागीय अधिकारी (राजस्व), भीकनगांव, जिला- खरगोन मध्यप्रदेश** को लिखित में आक्षेप भेज सकेगा ।

:: अनुसूची ::

जिला	तहसील	ग्राम / पटवारी हल्का क्रमांक	खसरा क्रमांक	उपयोग के अधिकार के लिये अर्जित की जाने वाली भूमि (हेक्टेयर में)
1	2	3	4	5
खरगोन	भीकनगांव	ग्राम- सिराली, प.ह.नं.- 16	1	0.070
			4	0.031
			5	0.004
			9	0.005

जिला	तहसील	ग्राम / पटवारी हस्तक कमांक	खसरा कमांक	उपयोग के अधिकार के लिये अर्जित की जाने वाली भूमि (हेक्टेयर में)
1	2	3	4	5
खरगोन	भीकनगांव	ग्राम— सिराली, प.ह.नं.— 16	10	0.084
			7	0.026
			8	0.072
			23	0.090
			22	0.014
			20	
			21	0.009
			19	0.019
			270/2/2	0.060
			270/2/3	0.024
			269/2/1	0.075
			303/1	0.062
			298	0.008
			303/2	0.046
			307/1	0.058
			308/465	0.034
			307/2	0.034
			316/2	0.088
			317	0.048
			346	0.064
			342/2/1	0.029
			363/3	0.004
			364/1/1	0.075
365	0.017			
369	0.042			
372	0.019			
373				
कुल योग			29	1.211

रा.प्र.क्र.-0020-अ-82-2020-21.-

अतएव, राज्य सरकार को लोकहित में यह आवश्यक प्रतीत होता है कि भीकनगांव-बिजलवाड़ा माईको उद्वहन सिंचाई परियोजना के अंतर्गत ग्राम- खारवी तह, भीकनगांव में निर्माणाधीन पम्प हाऊस क्रमांक- 04 से टेल (ग्राम-बिरुल प.ह.नं.-39, तह0 भीकनगांव, जिला- खरगोन) तक बिछाई जाने वाली भूमिगत राईजिंगमेन पाईप नहर में जल परिवहन हेतु ग्राम- बिरुल, प.ह.नं.- 39, तह0 भीकनगांव, जिला- खरगोन मध्यप्रदेश राज्य में कार्यपालन यंत्री, नर्मदा विकास संभाग क्रमांक-21, सनावद, जिला- खरगोन (म.प्र.) द्वारा भूमिगत पाईपलाईन, केबल एवं डक्ट बिछाई जाए ।

और अतएव राज्य सरकार को उक्त भूमिगत पाईपलाईन, केबल एवं डक्ट बिछाने के प्रयोजन के लिए यह आवश्यक प्रतीत होता है कि उस भूमि में, जिसमें भूमिगत पाईपलाईन, केबल एवं डक्ट बिछाये जाने का प्रस्ताव है, जो इस अधिसूचना से संलग्न अनुसूची में वर्णित है, उपयोग के अधिकार का अर्जन किया जाए।

अतएव, मध्यप्रदेश भूमिगत पाईपलाईन, केबल एवं डक्ट (भूमि के उपयोक्ता के अधिकारों का अर्जन) अधिनियम, 2012 (क्रमांक- 5 सन् 2013) की धारा- 3 की उपधारा (1) द्वारा प्रदत्त शक्तियों को प्रयोग में लाते हुए, राज्य सरकार, उसमें उपयोग के अधिकार का अर्जन करने के अपने आशय की घोषणा करती है ।

कोई व्यक्ति जो उक्त अनुसूची में वर्णित भूमि में हितबद्ध है, उस तारीख से जिसको उक्त अधिनियम की धारा- 3 की उपधारा (1) के अधीन अधिसूचना राजपत्र में प्रकाशित होती है इक्कीस दिवस के भीतर, भूमि के नीचे पाईपलाईन, केबल एवं डक्ट बिछाये जाने के संबंध में सक्षम प्राधिकारी एवं अनुविभागीय अधिकारी (राजस्व), भीकनगांव, जिला- खरगोन मध्यप्रदेश को लिखित में आक्षेप भेज सकेगा ।

:: अनुसूची ::

जिला	तहसील	ग्राम / पटवारी हल्का क्रमांक	खसरा क्रमांक	उपयोग के अधिकार के लिये अर्जित की जाने वाली भूमि (हेक्टेयर में)
1	2	3	4	5
खरगोन	भीकनगांव	ग्राम- बिरुल, प.ह.नं.- 39	10/4	0.065
			11/4	
			10/1	0.025
			11/1	
			10/5	0.027
			11/5	
10/6	0.060			
11				
खरगोन	भीकनगांव	ग्राम- बिरुल, प.ह.नं.- 39	13/1	0.033
			13/2	0.009
			12/1	0.029
			12/7	0.078
			21/1	0.082
कुल योग			09	0.408

रा.प्र.क्र.-0021-अ-82-2020-21.-

अतएव, राज्य सरकार को लोकहित में यह आवश्यक प्रतीत होता है कि भीकनगांव-बिजलवाड़ा माईको उद्वहन सिंचाई परियोजना के अंतर्गत ग्राम- खारवी तह. भीकनगांव में निर्माणाधीन पम्प हाऊस क्रमांक- 04 से टेल (ग्राम-बिरुल प.ह.नं.-39, तह0 भीकनगांव, जिला- खरगोन) तक बिछाई जाने वाली भूमिगत राईजिंगमेन पाईप नहर में जल परिवहन हेतु ग्राम- एकतासा, प.ह.नं.- 34, तह0 भीकनगांव, जिला- खरगोन मध्यप्रदेश राज्य में कार्यपालन यंत्री, नर्मदा विकास संभाग क्रमांक-21, सनावद, जिला- खरगोन (म.प्र.) द्वारा भूमिगत पाईपलाईन, केबल एवं डक्ट बिछाई जाए ।

और अतएव राज्य सरकार को उक्त भूमिगत पाईपलाईन, केबल एवं डक्ट बिछाने के प्रयोजन के लिए यह आवश्यक प्रतीत होता है कि उस भूमि में, जिसमें भूमिगत पाईपलाईन, केबल एवं डक्ट बिछाये जाने का प्रस्ताव है, जो इस अधिसूचना से संलग्न अनुसूची में वर्णित है, उपयोग के अधिकार का अर्जन किया जाए ।

अतएव, मध्यप्रदेश भूमिगत पाईपलाईन, केबल एवं डक्ट (भूमि के उपयोक्ता के अधिकारों का अर्जन) अधिनियम, 2012 (क्रमांक- 5 सन् 2013) की धारा- 3 की उपधारा (1) द्वारा प्रदत्त शक्तियों को प्रयोग में लाते हुए, राज्य सरकार, उसमें उपयोग के अधिकार का अर्जन करने के अपने आशय की घोषणा करती है ।

कोई व्यक्ति जो उक्त अनुसूची में वर्णित भूमि में हितबद्ध है, उस तारीख से जिसको उक्त अधिनियम की धारा- 3 की उपधारा (1) के अधीन अधिसूचना राजपत्र में प्रकाशित होती है इक्कीस दिवस के भीतर, भूमि के नीचे पाईपलाईन, केबल एवं डक्ट बिछाये जाने के संबंध में सक्षम प्राधिकारी एवं अनुविभागीय अधिकारी (राजस्व), भीकनगांव, जिला- खरगोन मध्यप्रदेश को लिखित में आक्षेप भेज सकेगा ।

:: अनुसूची ::

जिला	तहसील	ग्राम / पटवारी हल्का क्रमांक	खसरा क्रमांक	उपयोग के अधिकार के लिये अर्जित की जाने वाली भूमि (हेक्टेयर में)
1	2	3	4	5
खरगोन	भीकनगांव	ग्राम- एकतासा, प.ह.नं.- 34	2/2	0.086
			3/1	0.057
			5	0.076
			4	0.002
खरगोन	भीकनगांव	ग्राम- एकतासा, प.ह.नं.- 34	8	0.110
			9	0.051
			10/2	0.089
			11	0.013
			13	0.049
			134	0.046
			135	0.021
		137	0.018	
कुल योग			12	0.618

रा.प्र.क्र.-0022-अ-82-2020-21.-

अतएव, राज्य सरकार को लोकहित में यह आवश्यक प्रतीत होता है कि भीकनगांव-बिजलवाड़ा माईको उद्वहन सिंचाई परियोजना के अंतर्गत ग्राम- खारवी तह. भीकनगांव में निर्माणाधीन पम्प हाऊस क्रमांक- 04 से टेल (ग्राम-बिरुल प.ह.नं.-39, तह0 भीकनगांव, जिला- खरगोन) तक बिछाई जाने वाली भूमिगत राईजिंगमेन पाईप नहर में जल परिवहन हेतु ग्राम- मछलगांव, प.ह.नं.- 34, तह0 भीकनगांव, जिला- खरगोन मध्यप्रदेश राज्य में कार्यपालन यंत्री, नर्मदा विकास संभाग क्रमांक-21, सनावद, जिला- खरगोन (म.प्र.) द्वारा भूमिगत पाईपलाईन, केबल एवं डक्ट बिछाई जाए ।

और अतएव राज्य सरकार को उक्त भूमिगत पाईपलाईन, केबल एवं डक्ट बिछाने के प्रयोजन के लिए यह आवश्यक प्रतीत होता है कि उस भूमि में, जिसमें भूमिगत पाईपलाईन, केबल एवं डक्ट बिछाये जाने का प्रस्ताव है, जो इस अधिसूचना से संलग्न अनुसूची में वर्णित है, उपयोग के अधिकार का अर्जन किया जाए ।

अतएव, मध्यप्रदेश भूमिगत पाईपलाईन, केबल एवं डक्ट (भूमि के उपयोक्ता के अधिकारों का अर्जन) अधिनियम, 2012 (क्रमांक- 5 सन् 2013) की धारा- 3 की उपधारा (1) द्वारा प्रदत्त शक्तियों को प्रयोग में लाते हुए, राज्य सरकार, उसमें उपयोग के अधिकार का अर्जन करने के अपने आशय की घोषणा करती है ।

कोई व्यक्ति जो उक्त अनुसूची में वर्णित भूमि में हितबद्ध है, उस तारीख से जिसको उक्त अधिनियम की धारा- 3 की उपधारा (1) के अधीन अधिसूचना राजपत्र में प्रकाशित होती है इक्कीस दिवस के भीतर, भूमि के नीचे पाईपलाईन, केबल एवं डक्ट बिछाये जाने के संबंध में **सक्षम प्राधिकारी एवं अनुविभागीय अधिकारी (राजस्व), भीकनगांव, जिला- खरगोन मध्यप्रदेश** को लिखित में आक्षेप भेज सकेगा ।

:: अनुसूची ::

जिला	तहसील	ग्राम / पटवारी हल्का क्रमांक	खसरा क्रमांक	उपयोग के अधिकार के लिये अर्जित की जाने वाली भूमि (हेक्टेयर में)
1	2	3	4	5
खरगोन	भीकनगांव	ग्राम- मछलगांव, प.ह.नं.- 34	68/1	0.070
			60/2	0.048
			61/2	0.088
			63/2	0.038

जिला	तहसील	ग्राम पटवारी हल्का क्रमांक	खसरा क्रमांक	उपयोग के अधिकार के लिये अर्जित की जाने वाली भूमि (हेक्टेयर में)
1	2	3	4	5
खरगोन	भीकनगांव	ग्राम— मछलगांव, प.ह.नं.— 34	63/1	0.038
			62/3	0.072
			61/3	0.012
			61/4	0.074
			32/4	0.100
			166	0.124
			170	0.070
			279/1	0.012
			277/1	0.028
			277/4	0.002
			274/4	0.018
			274/5	0.030
			274/7	0.041
			274/9	0.034
			272	0.008
			269/4	0.064
			269/3	0.024
			268/5	0.006
			268/6	0.118
			263/2	0.136
262	0.019			
कुल योग			25	1.274

रा.प्र.क्र.-0023-अ-82-2020-21.-

अतएव, राज्य सरकार को लोकहित में यह आवश्यक प्रतीत होता है कि भीकनगांव-बिंजलवाड़ा माईको उद्वहन सिंचाई परियोजना के अंतर्गत ग्राम- खारवी तह. भीकनगांव में निर्माणाधीन पम्प हाऊस क्रमांक- 04 से टेल (ग्राम-बिरुल प.ह.नं.-39, तह0 भीकनगांव, जिला- खरगोन) तक बिछाई जाने वाली भूमिगत राईजिंगमेन पाईप नहर में जल परिवहन हेतु ग्राम- नागझिरी, प.ह.नं.- 33, तह0 भीकनगांव, जिला- खरगोन मध्यप्रदेश राज्य में कार्यपालन यंत्री, नर्मदा विकास संभाग क्रमांक-21, सनावद, जिला- खरगोन (म.प्र.) द्वारा भूमिगत पाईपलाईन, केबल एवं डक्ट बिछाई जाए ।

और अतएव राज्य सरकार को उक्त भूमिगत पाईपलाईन, केबल एवं डक्ट बिछाने के प्रयोजन के लिए यह आवश्यक प्रतीत होता है कि उस भूमि में, जिसमें भूमिगत पाईपलाईन, केबल एवं डक्ट बिछाये जाने का प्रस्ताव है, जो इस अधिसूचना से संलग्न अनुसूची में वर्णित है, उपयोग के अधिकार का अर्जन किया जाए।

अतएव, मध्यप्रदेश भूमिगत पाईपलाईन, केबल एवं डक्ट (भूमि के उपयोक्ता के अधिकारों का अर्जन) अधिनियम, 2012 (क्रमांक- 5 सन् 2013) की धारा- 3 की उपधारा (1) द्वारा प्रदत्त शक्तियों को प्रयोग में लाते हुए, राज्य सरकार, उसमें उपयोग के अधिकार का अर्जन करने के अपने आशय की घोषणा करती है ।

कोई व्यक्ति जो उक्त अनुसूची में वर्णित भूमि में हितबद्ध है, उस तारीख से जिसको उक्त अधिनियम की धारा- 3 की उपधारा (1) के अधीन अधिसूचना राजपत्र में प्रकाशित होती है इक्कीस दिवस के भीतर, भूमि के नीचे पाईपलाईन, केबल एवं डक्ट बिछाये जाने के संबंध में सक्षम प्राधिकारी एवं अनुविभागीय अधिकारी (राजस्व), भीकनगांव, जिला- खरगोन मध्यप्रदेश को लिखित में आक्षेप भेज सकेगा ।

:: अनुसूची ::

जिला	तहसील	ग्राम / पटवारी हल्का क्रमांक	खसरा क्रमांक	उपयोग के अधिकार के लिये अर्जित की जाने वाली भूमि (हेक्टेयर में)
1	2	3	4	5
खरगोन	भीकनगांव	ग्राम- नागझिरी, प.ह.नं.- 33	294	0.014
			77	0.041
			80	0.043
			79	0.053

जिला	तहसील	ग्राम / पटवारी हल्का क्रमांक	खसरा क्रमांक	उपयोग के अधिकार के लिये अर्जित की जाने वाली भूमि (हेक्टेयर में)
1	2	3	4	5
खरगोन	भीकनगांव	ग्राम— नागझिरी, प.ह.नं.— 33	78	0.041
			84	0.034
			67	0.023
			66	0.040
			65	0.027
			68	0.002
			62	0.058
			59	0.044
			58	0.029
			7	0.063
			8	0.016
			3	0.041
			18	0.039
			19	0.034
			20	0.028
कुल योग			19	0.670

रा.प्र.क्र.-0024-अ-82-2020-21.-

अतएव, राज्य सरकार को लोकहित में यह आवश्यक प्रतीत होता है कि भीकनगांव-बिंजलवाड़ा माईको उद्वहन सिंचाई परियोजना के अंतर्गत ग्राम- खारवी तह. भीकनगांव में निर्माणाधीन पम्प हाऊस क्रमांक- 04 से टेल (ग्राम-बिरुल प.ह.नं.-39, तह0 भीकनगांव, जिला- खरगोन) तक बिछाई जाने वाली भूमिगत राईजिंगमेन पाईप नहर में जल परिवहन हेतु ग्राम- रामपुरा (कांझर), प.ह.नं.- 33, तह0 भीकनगांव, जिला- खरगोन मध्यप्रदेश राज्य में कार्यपालन यंत्री, नर्मदा विकास संभाग क्रमांक-21, सनावद, जिला- खरगोन (म.प्र.) द्वारा भूमिगत पाईपलाईन, केबल एवं डक्ट बिछाई जाए ।

और अतएव राज्य सरकार को उक्त भूमिगत पाईपलाईन, केबल एवं डक्ट बिछाने के प्रयोजन के लिए यह आवश्यक प्रतीत होता है कि उस भूमि में, जिसमें भूमिगत पाईपलाईन, केबल एवं डक्ट बिछाये जाने का प्रस्ताव है, जो इस अधिसूचना से संलग्न अनुसूची में वर्णित है, उपयोग के अधिकार का अर्जन किया जाए।

अतएव, मध्यप्रदेश भूमिगत पाईपलाईन, केबल एवं डक्ट (भूमि के उपयोक्ता के अधिकारों का अर्जन) अधिनियम, 2012 (क्रमांक- 5 सन् 2013) की धारा- 3 की उपधारा (1) द्वारा प्रदत्त शक्तियों को प्रयोग में लाते हुए, राज्य सरकार, उसमें उपयोग के अधिकार का अर्जन करने के अपने आशय की घोषणा करती है ।

कोई व्यक्ति जो उक्त अनुसूची में वर्णित भूमि में हितबद्ध है, उस तारीख से जिसको उक्त अधिनियम की धारा- 3 की उपधारा (1) के अधीन अधिसूचना राजपत्र में प्रकाशित होती है इक्कीस दिवस के भीतर, भूमि के नीचे पाईपलाईन, केबल एवं डक्ट बिछाये जाने के संबंध में **सक्षम प्राधिकारी एवं अनुविभागीय अधिकारी (राजस्व), भीकनगांव, जिला- खरगोन** मध्यप्रदेश को लिखित में आक्षेप भेज सकेगा ।

:: अनुसूची ::

जिला	तहसील	ग्राम / पटवारी हल्का क्रमांक	खसरा क्रमांक	उपयोग के अधिकार के लिये अर्जित की जाने वाली भूमि (हेक्टेयर में)
1	2	3	4	5
खरगोन	भीकनगांव	रामपुरा (कांझर), प.ह.नं.- 33	289	0.008
			288	0.016
			286	0.009
			285	0.007

जिला	तहसील	ग्राम / पटवारी हल्का क्रमांक	खसरा क्रमांक	उपयोग के अधिकार के लिये अर्जित की जाने वाली भूमि (हेक्टेयर में)
1	2	3	4	5
खरगोन	भीकनगांव	रामपुरा (कांझर), प.ह.नं.- 33	284	0.013
			282	0.056
			272	0.008
			275	0.063
			276	0.031
			277	0.022
			226	0.050
			कुल योग	

रा.प्र.क्र.-0025-अ-82-2020-21.-

अतएव, राज्य सरकार को लोकहित में यह आवश्यक प्रतीत होता है कि भीकनगांव-बिंजलवाड़ा माईको उदवहन सिंचाई परियोजना के अंतर्गत ग्राम- खारवी तह. भीकनगांव में निर्माणाधीन पम्प हाऊस क्रमांक- 04 से टेल (ग्राम-बिरुल प.ह.नं.-39, तह0 भीकनगांव, जिला- खरगोन) तक बिछाई जाने वाली भूमिगत राईजिंगमेन पाईप नहर में जल परिवहन हेतु ग्राम- लछोरा, प.ह.नं. - 39, तह0 भीकनगांव, जिला- खरगोन मध्यप्रदेश राज्य में कार्यपालन यंत्री, नर्मदा विकास संभाग क्रमांक-21, सनावद, जिला- खरगोन (म.प्र.) द्वारा भूमिगत पाईपलाईन, केबल एवं डक्ट बिछाई जाए ।

और अतएव राज्य सरकार को उक्त भूमिगत पाईपलाईन, केबल एवं डक्ट बिछाने के प्रयोजन के लिए यह आवश्यक प्रतीत होता है कि उस भूमि में, जिसमें भूमिगत पाईपलाईन, केबल एवं डक्ट बिछाये जाने का प्रस्ताव है, जो इस अधिसूचना से संलग्न अनुसूची में वर्णित है, उपयोग के अधिकार का अर्जन किया जाए ।

अतएव, मध्यप्रदेश भूमिगत पाईपलाईन, केबल एवं डक्ट (भूमि के उपयोक्ता के अधिकारों का अर्जन) अधिनियम, 2012 (क्रमांक- 5 सन् 2013) की धारा- 3 की उपधारा (1) द्वारा प्रदत्त शक्तियों को प्रयोग में लाते हुए, राज्य सरकार, उसमें उपयोग के अधिकार का अर्जन करने के अपने आशय की घोषणा करती है ।

कोई व्यक्ति जो उक्त अनुसूची में वर्णित भूमि में हितबद्ध है, उस तारीख से जिसको उक्त अधिनियम की धारा- 3 की उपधारा (1) के अधीन अधिसूचना राजपत्र में प्रकाशित होती है इक्कीस दिवस के भीतर, भूमि के नीचे पाईपलाईन, केबल एवं डक्ट बिछाये जाने के संबंध में सक्षम प्राधिकारी एवं अनुविभागीय अधिकारी (राजस्व), भीकनगांव, जिला- खरगोन मध्यप्रदेश को लिखित में आक्षेप भेज सकेगा ।

:: अनुसूची ::

जिला	तहसील	ग्राम / पटवारी हल्का क्रमांक	खसरा क्रमांक	उपयोग के अधिकार के लिये अर्जित की जाने वाली भूमि (हेक्टेयर में)
1	2	3	4	5
खरगोन	भीकनगांव	ग्राम- लछोरा, प.ह.नं.- 39	197	0.006
कुल योग			01	0.006

रा.प्र.क्र.-0026-अ-82-2020-21.-

अतएव, राज्य सरकार को लोकहित में यह आवश्यक प्रतीत होता है कि भीकनगांव-बिजलवाड़ा माईको उद्वहन सिंचाई परियोजना के अंतर्गत ग्राम- खारवी तह. भीकनगांव में निर्माणाधीन पम्प हाऊस क्रमांक- 04 से टेल (ग्राम-बिरुल प.ह.नं.-39, तह0 भीकनगांव, जिला- खरगोन) तक बिछाई जाने वाली भूमिगत राईजिंगमेन पाईप नहर में जल परिवहन हेतु ग्राम- बोरुठ, प.ह.नं.- 10, तह0 भीकनगांव, जिला- खरगोन मध्यप्रदेश राज्य में कार्यपालन यंत्री, नर्मदा विकास संभाग क्रमांक-21, सनावद, जिला- खरगोन (म.प्र.) द्वारा भूमिगत पाईपलाईन, केबल एवं डक्ट बिछाई जाए ।

और अतएव राज्य सरकार को उक्त भूमिगत पाईपलाईन, केबल एवं डक्ट बिछाने के प्रयोजन के लिए यह आवश्यक प्रतीत होता है कि उस भूमि में, जिसमें भूमिगत पाईपलाईन, केबल एवं डक्ट बिछाये जाने का प्रस्ताव है, जो इस अधिसूचना से संलग्न अनुसूची में वर्णित है, उपयोग के अधिकार का अर्जन किया जाए।

अतएव, मध्यप्रदेश भूमिगत पाईपलाईन, केबल एवं डक्ट (भूमि के उपयोक्ता के अधिकारों का अर्जन) अधिनियम, 2012 (क्रमांक- 5 सन् 2013) की धारा- 3 की उपधारा (1) द्वारा प्रदत्त शक्तियों को प्रयोग में लाते हुए, राज्य सरकार, उसमें उपयोग के अधिकार का अर्जन करने के अपने आशय की घोषणा करती है ।

कोई व्यक्ति जो उक्त अनुसूची में वर्णित भूमि में हितबद्ध है, उस तारीख से जिसको उक्त अधिनियम की धारा- 3 की उपधारा (1) के अधीन अधिसूचना राजपत्र में प्रकाशित होती है इक्कीस दिवस के भीतर, भूमि के नीचे पाईपलाईन, केबल एवं डक्ट बिछाये जाने के संबंध में **सक्षम प्राधिकारी एवं अनुविभागीय अधिकारी (राजस्व), भीकनगांव, जिला- खरगोन मध्यप्रदेश** को लिखित में आक्षेप भेज सकेगा ।

:: अनुसूची ::

जिला	तहसील	ग्राम / पटवारी हल्का क्रमांक	खसरा क्रमांक	उपयोग के अधिकार के लिये अर्जित की जाने वाली भूमि (हेक्टेयर में)
1	2	3	4	5
खरगोन	भीकनगांव	ग्राम- बोरुठ, प.ह.नं.- 10	504	0.025
			505	0.008
			519	0.045
			506	0.002
खरगोन	भीकनगांव	ग्राम- बोरुठ, प.ह.नं.- 10	516	0.010
			517	0.080
			520	0.020
कुल योग			7	0.190

रा.प्र.क्र.-0027-अ-82-2020-21.-

अतएव, राज्य सरकार को लोकहित में यह आवश्यक प्रतीत होता है कि भीकनगांव-बिंजलवाड़ा माईको उद्वहन सिंचाई परियोजना के अंतर्गत ग्राम- खारवी तह. भीकनगांव में निर्माणाधीन पम्प हाऊस क्रमांक- 04 से टेल (ग्राम-बिरुल प.ह.नं.-39, तह0 भीकनगांव, जिला- खरगोन) तक बिछाई जाने वाली भूमिगत राईजिंगमेन पाईप नहर में जल परिवहन हेतु ग्राम- कालधा, प.ह.नं. - 11, तह0 भीकनगांव, जिला- खरगोन मध्यप्रदेश राज्य में कार्यपालन यंत्री, नर्मदा विकास संभाग क्रमांक-21, सनावद, जिला- खरगोन (म.प्र.) द्वारा भूमिगत पाईपलाईन, केबल एवं डकट बिछाई जाए ।

और अतएव राज्य सरकार को उक्त भूमिगत पाईपलाईन, केबल एवं डकट बिछाने के प्रयोजन के लिए यह आवश्यक प्रतीत होता है कि उस भूमि में, जिसमें भूमिगत पाईपलाईन, केबल एवं डकट बिछाये जाने का प्रस्ताव है, जो इस अधिसूचना से संलग्न अनुसूची में वर्णित है, उपयोग के अधिकार का अर्जन किया जाए ।

अतएव, मध्यप्रदेश भूमिगत पाईपलाईन, केबल एवं डकट (भूमि के उपयोक्ता के अधिकारों का अर्जन) अधिनियम, 2012 (क्रमांक- 5 सन् 2013) की धारा- 3 की उपधारा (1) द्वारा प्रदत्त शक्तियों को प्रयोग में लाते हुए, राज्य सरकार, उसमें उपयोग के अधिकार का अर्जन करने के अपने आशय की घोषणा करती है ।

कोई व्यक्ति जो उक्त अनुसूची में वर्णित भूमि में हितबद्ध है, उस तारीख से जिसको उक्त अधिनियम की धारा- 3 की उपधारा (1) के अधीन अधिसूचना राजपत्र में प्रकाशित होती है इक्कीस दिवस के भीतर, भूमि के नीचे पाईपलाईन, केबल एवं डकट बिछाये जाने के संबंध में सक्षम प्राधिकारी एवं अनुविभागीय अधिकारी (राजस्व), भीकनगांव, जिला- खरगोन मध्यप्रदेश को लिखित में आक्षेप भेज सकेगा ।

:: अनुसूची ::

जिला	तहसील	ग्राम / पटवारी हल्का क्रमांक	खसरा क्रमांक	उपयोग के अधिकार के लिये अर्जित की जाने वाली भूमि (हेक्टेयर में)
1	2	3	4	5
खरगोन	भीकनगांव	ग्राम- कालधा, प.ह.नं.- 11	349	0.006
			350	0.094
			355	0.072
			359/2	0.015
खरगोन	भीकनगांव	ग्राम- कालधा, प.ह.नं.- 11	360	0.080
			361/2	0.018
			361/3	0.080
कुल योग			7	0.365

ओमनारायण सिंह, भू-अर्जन अधिकारी एवं अनुविभागीय अधिकारी (राजस्व).

कार्यालय, कलेक्टर, जिला श्योपुर, मध्यप्रदेश एवं पदेन उपसचिव, मध्यप्रदेश राजस्व विभाग

प्र.क्र.-0001-2020-21-अ-82-8385.-

श्योपुर, दिनांक 28 अगस्त 2020

// अधिसूचना //

(भू-अर्जन, पुनर्वासन और पुनर्व्यस्थापन में उचित प्रतिकार और पारदर्शिता अधिकार अधिनियम 2013 कर धारा 19 (1) एवं 40 (सहपठित भूमि अर्जन, पुनर्वासन और पुनर्व्यस्थापन विकास योजना) नियम, 2015 के नियम 10 के अन्तर्गत)

राज्यशासन को इसका समाधान हो चुका है कि लोक प्रयोजनार्थ (चम्बल सूक्ष्म सिंचाई परियोजना निर्माण हेतु) ग्राम लूण्ड प.ह.क. 14 रा.नि.वृत्त क्र. 02 तहसील-बड़ौदा उपखण्ड-श्योपुर जिला-श्योपुर में कुल 1.186 हेक्टेयर भूमि अपेक्षित है, इसलिए घोषणा कि जाती है कि उपर्युक्त परियोजना के लिए निम्नानुसार भूमि जो कि ग्राम लूण्ड प.ह.न. 14 राजस्व निरीक्षक वृत्त-02 तहसील-बड़ौदा उपखण्ड -श्योपुर जिला-श्योपुर में उक्त परियोजना के लिए आवश्यकता है।

अनुसूची

1. भूमि का वर्णन

क. जिला	-	श्योपुर
ख. तहसील	-	बड़ौदा
ग. ग्राम	-	लूण्ड
घ. लगभग क्षेत्रफल	-	1.186 हेक्टेयर

भूमि का विस्तृत ब्यौरा निम्नलिखित है :-

क्र.	सर्वे नं.	स्वामित्व का प्रकार	भूमि का प्रकार	अर्जन का क्षेत्रफल हेक्टेयर में	हितवद्द व्यक्ति का नाम व पता राजस्व अभिलेखानुसार
1	2	3	4	5	6
1.	58/2	भूमिस्वामी	कृषि भूमि	0.089	बनासीबाई बेवा रामहेत जाति जाटव हिस्सा 124/3643, रमाबाई पुत्री पन्नालाल जाति जाटव हिस्सा 622/3643, रविशंकर पुत्र रामनिवास जाति मीणा हिस्सा 418/3643, रामकुमार पुत्र पन्नालाल जाति बैरवा हिस्सा 622/3643, रामस्वरूप पुत्र पन्नालाल जाति जाटव हिस्सा 124/3643, पीकी नाबा पुत्री रामहेत सरपस्त मों जाति जाटव हिस्सा 124/3643, नीलम नाबा पुत्री रामहेत सरपस्त मों जाति जाटव हिस्सा 124/3643, अमरजीत नाबा पुत्र रामहेत सरपस्त मों जाति जाटव हिस्सा 125/3643, रामकिशन नाबा पुत्र रामहेत सरपस्त जाति जाटव हिस्सा 125/3643, कोशल्याबाई पुत्री पन्नालाल जाति जाटव हिस्सा 622/3643, बजरंगीबाई पुत्री पन्नालाल जाति जाटव हिस्सा 533/3643, भूमि स्वामी भू-राजस्व 12.23
2.	10/1	भूमिस्वामी	कृषि भूमि	0.021	केकैयी बाई पुत्री बीरबल जाति मीणा हिस्सा 1/5 वरमाबाई पुत्री चिरंजीव जाति मीणा हिस्सा 1/25 मिथलेश बेवा सुग्रीव जाति मीणा हिस्सा 1/15 सोनेराम पुत्र बीरबल जाति मीणा हिस्सा 1/5 सुरेन्द्र पुत्र चिरंजीव जाति मीणा हिस्सा 1/25 हेमन्त नाबालिग पुत्र चिरंजीव सरपस्त मों जाति मीणा हिस्सा 1/25 मुडी नाबालिग पुत्री चिरंजीव सरपस्त मों जाति मीणा हिस्सा 1/25 सुनयना नाबालिग पुत्री चिरंजीव सरपस्त मों जाति मीणा हिस्सा 1/25 धनश्याम पुत्र बीरबल जाति मीणा हिस्सा 1/5 मोहना नाबालिग पुत्री सुग्रीव सरपस्त मों जाति मीणा हिस्सा 1/15 गिरजा नाबालिग पुत्री सुग्रीव सरपस्त मों

जाति मीणा हिस्सा 1/15 भू-राजस्व 114.77					
3.	64/2	भूमिस्वामी	कृषि भूमि	0.170	राधेश्याम पुत्र चतरूलाल जाति मीणा पता ग्राम भूमि स्वामी भू-राजस्व 9.80
4.	4/3/2	भूमिस्वामी	कृषि भूमि	0.019	प्रेमवाई बैवा रामस्वरूप जाति वैश्य हिस्सा 1/7 श्यामसुन्दर पुत्र रामस्वरूप जाति वैश्य हिस्सा 1/7 त्रिलोकचन्द्र पुत्र रामस्वरूप जाति वैश्य हिस्सा 1/7 विनोद पुत्र रामस्वरूप जाति वैश्य हिस्सा 1/7 मिथलेश पुत्री रामस्वरूप जाति वैश्य हिस्सा 1/7 राजेश पुत्री रामस्वरूप जाति वैश्य हिस्सा 1/7 रेखा पुत्री पुत्र रामस्वरूप जाति वैश्य हिस्सा 1/7 भू-राजस्व 22.58
5.	47/1/2	भूमिस्वामी	कृषि भूमि	0.105	रामचरण पुत्र सीताराम जाति मीणा पता ग्राम भूमि स्वामी भू-राजस्व 13.00
6.	56/2	भूमिस्वामी	कृषि भूमि	0.176	पप्पू पुत्र चतरूलाल जाति मीणा पता ग्राम भूमि स्वामी भू-राजस्व 7.83
7.	3/2/2	भूमिस्वामी	कृषि भूमि	0.117	रामदयाल पुत्र मायाराम जाति मीणा निवासी ग्राम भूमिस्वामी भू-राजस्व 2.87
8.	38/1क/2	भूमिस्वामी	कृषि भूमि	0.054	महावीर पुत्र धनजीत जाति मीणा निवासी ग्राम भूमिस्वामी भू-राजस्व 22.73
9.	42/1/1	भूमिस्वामी	कृषि भूमि	0.002	पप्पू उर्फ धरमराज पुत्र प्रभुलाल जाति मीणा निवासी ग्राम भूमि स्वामी भू राजस्व 1.00
10.	46/2	भूमिस्वामी	कृषि भूमि	0.078	गोबरीलाल पुत्र सोराम जाति बेरवा हिस्सा 1/3 किसना पुत्र सोराम जाति बेरवा हिस्सा 1/3 किरानी, पुत्री सोराम जाति बेरवा हिस्सा 1/3 भू-दानधारी भू-राजस्व 1.64
11.	21/2	भूमिस्वामी	कृषि भूमि	0.251	बाबूलाल पुत्र मंगला जाति मीणा भू-राजस्व 79.00
12.	47/2/2	भूमिस्वामी	कृषि भूमि	0.104	बृजमोहन पुत्र सीताराम जाति मीणा निवासी ग्राम भूमिस्वामी भू-राजस्व 11.21
	किता-12			1.186	

1. यह घोषणा हितबद्ध सभी व्यक्तियों के आक्षेपों को सुनने एवं भूमि अर्जन, पुनर्वासन और पुनर्व्यवस्थापन में उचित प्रतिकर और पारदर्शिता अधिकार अधिनियम, 2013 (2013 का 30) में उपबंधित सम्यक जांच के पश्चात की गयी है।
2. नियम 4 के अधीन गठित दल द्वारा रिपोर्ट प्रस्तुत की है कि भू-अर्जन के कारण विस्थापित होने वाले संभावित कुटुंबों की संख्या निरंक है, अतः इनके लिए पुनर्व्यवस्थापन के क्षेत्र चिन्हित करने का प्रश्न अद्भूत नहीं होता है।
3. उक्त भूमि के या उक्त भूमि के किसी भाग में पड़े कोयला, लौहा पत्थर, स्लेट या अन्य खनिजों की खानें हैं, खनिज और खनिजों के ऐसे भागों में जिन्हें इस प्रयोजन, जिसके लिए भूमि अर्जित की जा रही है, की परियोजना के निर्माण चरण के दौरान खोदे जाने या हटाये या उपयोग किये जाने की अपेक्षा है, को छोड़कर आवश्यकता नहीं है।
4. कलेक्टर, जिला श्योपुर के कार्यालय और अनुविभागीय अधिकारी (राजस्व) श्योपुर के कार्यालय में किसी भी कार्य दिवस को कार्य समय के दौरान भूमि योजना का निरीक्षण किया जा सकता है।

विशेष :- धारा 40(2) के कार्यक्षेत्र के भीतर आने वाली परियोजना के लिए भूमि की तत्काल अपेक्षा है। इसलिए भू-अर्जन की अत्यावश्यकता होने से समुचित सरकार द्वारा दिये निर्देशों के प्रकाशन में तथ्यों के परीक्षण उपरान्त प्रकरण में अधिनियम की धारा 40 के प्रावधान प्रवृत्त किये हैं। अतः इसमें अधिनियम के अध्याय 2 से 6 तक के प्रावधान के उपबंध लागू नहीं होंगे।

प्र.क्र.-0002-2020-21-अ-82-8383.-

(भू-अर्जन, पुनर्वासन और पुनर्व्यवस्थापन में उचित प्रतिकार और पारदर्शिता अधिकार अधिनियम 2013 कर धारा 19 (1) एवं 40 (सहपठित भूमि अर्जन, पुनर्वासन और पुनर्व्यवस्थापन विकास योजना) नियम, 2015 के नियम 10 के अन्तर्गत)

राज्यशासन को इसका समाधान हो चुका है कि लोक प्रयोजनार्थ (चम्बल सूक्ष्म सिंचाई परियोजना निर्माण हेतु) ग्राम हिरनीखेडा प.ह.क. 08 रा.नि.वृत्त क. 02 तहसील-बडौदा उपखण्ड-शयोपुर जिला-शयोपुर में कुल 0.167 हेक्टेयर भूमि अपेक्षित है, इसलिए घोषणा कि जाती है कि उपर्युक्त परियोजना के लिए निम्नानुसार भूमि जो कि ग्राम हिरनीखेडा प.ह.न. 08 राजस्व निरीक्षक वृत्त-02 तहसील-बडौदा उपखण्ड -शयोपुर जिला-शयोपुर में उक्त परियोजना के लिए आवश्यकता है।

अनुसूची

1. भूमि का वर्णन

क. जिला	—	शयोपुर
ख. तहसील	—	बडौदा
ग. ग्राम	—	हिरनीखेडा
घ. लगभग क्षेत्रफल	—	0.167 हेक्टेयर

भूमि का विस्तृत ब्योरा निम्नलिखित है :-

क्र.	सर्वे नं.	स्वामित्व का प्रकार	भूमि का प्रकार	अर्जन का क्षेत्रफल हेक्टेयर में	हितवद्ध व्यक्ति का नाम व पता राजस्व अभिलेखानुसार
1	2	3	4	5	6
1.	93/2	भूमिस्वामी	कृषि भूमि	0.136	हेमराज पुत्र किशनलाल जाति मीणा पता निवासी ग्राम भूमि भू-राजस्व 23.11
2.	94/1/1/1	भूमिस्वामी	कृषि भूमि	0.031	देवीराम पुत्र हरजी जाति मीणा पता निवासी ग्राम समानभाग भूमि स्वामी भू-राजस्व 11.00
	किता - 2			0.167	

- यह घोषणा हितवद्ध सभी व्यक्तियों के आक्षेपों को सुनने एवं भूमि अर्जन, पुनर्वासन और पुनर्व्यवस्थापन में उचित प्रतिकार और पारदर्शिता अधिकार अधिनियम, 2013 (2013 का 30) में उपबंधित सम्यक जांच के पश्चात की गयी है।
- नियम 4 के अधीन गठित दल द्वारा रिपोर्ट प्रस्तुत की है कि भू-अर्जन के कारण विस्थापित होने वाले संभावित कुटुंबों की संख्या निरंक है, अतः इनके लिए पुनर्व्यवस्थापन के क्षेत्र चिन्हित करने का प्रश्न अदभूत नहीं होता है।
- उक्त भूमि के या उक्त भूमि के किसी भाग में पड़े कोयला, लौहा पत्थर, स्लेट या अन्य खनिजों की खानें हैं, खनिज और खनिजों के ऐसे भागों में जिन्हें इस प्रयोजन, जिसके लिए भूमि अर्जित की जा रही है, की परियोजना के निर्माण चरण के दौरान खोदे जाने या हटाये या उपयोग किये जाने की अपेक्षा है, को छोड़कर आवश्यकता नहीं है।
- कलेक्टर, जिला शयोपुर के कार्यालय और अनुविभागीय अधिकारी (राजस्व) शयोपुर के कार्यालय में किसी भी कार्य दिवस को कार्य समय के दौरान भूमि योजना का निरीक्षण किया जा सकता है।

विशेष :- धारा 40(2) के कार्यक्षेत्र के भीतर आने वाली परियोजना के लिए भूमि की तत्काल अपेक्षा है। इसलिए भू-अर्जन की अत्यावश्यकता होने से समुचित सरकार द्वारा दिये निर्देशों के प्रकाशन में तथ्यों के परीक्षण उपरान्त प्रकरण में अधिनियम की धारा 40 के प्रावधान प्रवृत्त किये हैं। अतः इसमें अधिनियम के अध्याय 2 से 6 तक के प्रावधान के उपबंध लागू नहीं होंगे।

राकेश कुमार श्रीवास्तव, कलेक्टर एवं पदेन उपसचिव.

राजस्व विभाग
मंत्रालय, वल्लभ भवन, भोपाल
भोपाल, दिनांक 22 अक्टूबर 2020

अधिसूचना

क्रमांक एफ 13-01-2020-सात-5.—भू-अभिलेख नियमावली भाग-1, भाग-2, भाग-3, भाग-4 के अन्तर्गत जारी समस्त निर्देश एवं उनसे संबंधित अनुषांगिक हिदायतें जो समय-समय पर जारी की गई हैं, को अतिष्ठित करते हुए नवीन भू-अभिलेख नियमावली भाग-1, भाग-2 जारी की जाती है जो मध्यप्रदेश राजपत्र में प्रकाशन दिनांक से प्रभावशील होगी.

मध्यप्रदेश के राज्यपाल के नाम से तथा आदेशानुसार,
दिनेश कुमार मौर्य, उपसचिव.

विषय सूची

भाग- एक

- अध्याय - 1. पटवारियों की नियुक्ति, योग्यताएँ, दण्ड, परिवीक्षा एवं स्थायीकरण संबंधी निर्देश
अध्याय - 2. पटवारी परीक्षा एवं प्रशिक्षणशाला के प्रावधान
अध्याय - 3. पटवारियों के विविध कर्तव्य संबंधी नियम एवं निर्देश
अध्याय - 4. राजस्व निरीक्षकों की नियुक्ति, योग्यताएँ, दण्ड, परिवीक्षा एवं स्थायीकरण संबंधी निर्देश
अध्याय - 5. राजस्व निरीक्षक परीक्षा तथा प्रशिक्षणशाला के प्रावधान
अध्याय - 6. राजस्व निरीक्षक के विविध कर्तव्य संबंधी नियम एवं निर्देश
अध्याय - 7. भू-अभिलेख अधीक्षक एवं सहायक भू-अभिलेख अधीक्षक के कर्तव्य एवं निर्देश

भाग- दो

- अध्याय - 8. भू-सर्वेक्षण का परिचय, इतिहास एवं घटक
अध्याय - 9. भू-मापन की विधियां
अध्याय - 10. नियंत्रण बिन्दु (Control Point)
अध्याय - 11. रुढिचिन्ह (अलामात)
अध्याय - 12. भू-अभिलेख तथा भू-सर्वेक्षण संबंधी नियम
अध्याय - 13. मसाहती ग्राम खसरा तैयार करने के निर्देश
अध्याय - 14. ड्रोन सर्वेक्षण
अध्याय - 15. ड्रोन के माध्यम से भू - सर्वेक्षण

परिशिष्ट - 1

परिशिष्ट - 2

परिशिष्ट - 3

परिशिष्ट - 4

परिशिष्ट - 5

परिशिष्ट - 6

मध्यप्रदेश भू-राजस्व संहिता (भू-सर्वेक्षण तथा भू-अभिलेख) नियम, 2020 में निर्धारित प्ररूप

संक्षेपनाम

संक्षिप्त रूप	विवरण
MPLRS— Madhaya Pradesh Land Record Management Society मध्यप्रदेश भू-अभिलेख प्रबंधन समिति	मध्यप्रदेश भू-अभिलेख प्रबंधन समिति, जो कि राजस्व विभाग का एक अंग है। जिसका उद्देश्य प्रदेश में भू-अभिलेखों के आधुनिकरण सम्बन्धी योजनाओं का संचालन एवं क्रियान्वयन करना है।
WebGIS / Bhulekh Portal वेब जीआईएस / भूलेख पोर्टल	भूलेख पोर्टल (https://mpbhulekh.gov.in) आयुक्त, भू-अभिलेख मध्यप्रदेश द्वारा भू-अभिलेखों के आधुनिकीकरण सम्बन्धी योजनाओं के क्रियान्वयन एवं सेवाओं का नागरिकों तक इलेक्ट्रॉनिकी प्रदाय करने का माध्यम है।
Revenue Case Management System(RCMS) रेवेन्यु केस मैनेजमेंट सिस्टम	RCMS (https://www.rcms.mp.gov.in/) राजस्व विभाग का एक पोर्टल है जिसके माध्यम से मध्यप्रदेश भू-राजस्व संहिता, 1959 के प्रावधानों के अन्तर्गत राजस्व न्यायलयों द्वारा विभिन्न प्रकरणों जैसे नामांतरण, बटवारा, सीमांकन आदि के निराकरण की प्रक्रिया को ऑनलाइन किया जाता है।
SAARA (SmArt App for Revenue Administration) - स्मार्ट एप फॉर रेवेन्यू एडमिनिस्ट्रेशन	स्मार्ट एप्लीकेशन फॉर रेवेन्यू एडमिनिस्ट्रेशन, राजस्व विभाग का एक एप्लीकेशन है, जिसमें एक जगह से विभाग की कई महत्वपूर्ण योजनाओं जैसे कि गिरदावरी, फसल कटाई प्रयोग आदि की मॉनीटरिंग एवं क्रियान्वयन किया जा रहा है।
MRR—Modern Record Room मॉडर्न रिकॉर्ड रूम	MRR योजना का उद्देश्य राजस्व अभिलेखागारों को आधुनिक बनाना तथा पुराने राजस्व अभिलेखों का संरक्षण करते हुए उनकी आसान उपलब्धता सुनिश्चित करना है। पुराने राजस्व रिकॉर्ड जैसे पंचशाला खसरा, मिसल जमाबंदी, निस्तार पत्रक, विभिन्न रजिस्टर आदि को स्कैन कर इलेक्ट्रॉनिक रूप में रखा गया है इनकी डिजिटल प्रतिलिपि भूलेख पोर्टल पर उपलब्ध है।

मध्यप्रदेश भू-अभिलेख नियमावली

भाग एक

अध्याय-1

पटवारियों की नियुक्ति, योग्यताएँ, दण्ड, परिवीक्षा, एवं स्थायीकरण

1. अर्हता एवं चयन प्रक्रिया : -

जिले में पटवारियों के रिक्त पदों की पूर्ति मध्यप्रदेश भू-अभिलेख एवं बन्दोबस्त तृतीय श्रेणी, अराजपत्रित (कार्यपालिक एवं तकनीकी) सेवा भर्ती नियम, 2012 तथा समय-समय पर जारी संशोधित के अनुसार की जाएगी।

2. आरक्षण रोस्टर:-

पटवारी की स्थापना में संबंधित जिला स्तर की रिक्तियों एवं आरक्षण रोस्टर की जानकारी शासन द्वारा जारी आरक्षण नियमों के अनुसार संबंधित जिले के भू-अभिलेख अधीक्षक द्वारा संधारित की जायेगी।

3. नियुक्ति:-

कलेक्टर द्वारा जिला स्तर पर काउंसलिंग के उपरांत दस्तावेज सत्यापन की कार्यवाही की जाएगी। मध्यप्रदेश भू-राजस्व संहिता, 1959 (यथासंशोधित) की धारा 104(2) में निहित प्रावधान अनुसार सक्षम प्राधिकारी द्वारा पटवारी पद पर नियुक्ति हेतु पात्र उम्मीदवारों के नियुक्ति आदेश जारी किये जाएंगे। किसी भी चयनित उम्मीदवार की पटवारी के पद पर पदस्थापना उसकी गृह तहसील में नहीं की जाएगी।

4. परिवीक्षा अवधि:-

पटवारी के पद पर दो वर्ष की परिवीक्षा अवधि के अधीन नियुक्ति की जायेगी। शासन द्वारा भर्ती नियमों में संशोधन अनुसार परिवीक्षा अवधि में वृद्धि/कमी की जा सकेगी। परिवीक्षा अवधि की गणना नियुक्ति उपरांत नियत प्रशिक्षण शाला में उपस्थिति दिनांक से प्रारम्भ की जायेगी।

5. वरिष्ठता निर्धारण:-

आयुक्त, भू-अभिलेख द्वारा पटवारियों की राज्य स्तरीय वरिष्ठता सूची संधारित की जाएगी जिसमें पटवारियों के नाम, उनके सेवा में उपस्थित होने के दिनांक के क्रम में रखे जायेंगे।

परन्तु यदि एक से अधिक पटवारियों का सेवा में उपस्थित होने का दिनांक एक ही है, उस स्थिति में, पटवारियों की पारस्परिक वरिष्ठता जन्म दिनांक के आधार पर निर्धारित की जाएगी तथा आयु में वरिष्ठ पटवारी को सूची में आयु में कनिष्ठ पटवारी के ऊपर वरिष्ठता दी जाएगी।

6. पदोन्नति:-

पटवारी से राजस्व निरीक्षक के पद पर पदोन्नति राज्य शासन द्वारा समय-समय पर जारी निर्देशों के अनुसार की जायेगी।

7. स्थानान्तरण:-

किसी पटवारी का एक तहसील से दूसरी तहसील में तथा एक जिले से दूसरे जिले में स्थानान्तरण, मध्यप्रदेश शासन द्वारा समय-समय पर जारी स्थानान्तरण नीति के प्रावधानों के तहत किया जायेगा। पटवारी की तहसील में प्रथम पदस्थापना के समय एवं समय-समय पर उसके हल्के के प्रभार में आवश्यकता अनुसार परिवर्तन उपखण्ड अधिकारी (राजस्व) द्वारा किया जा सकेगा।

8. आचरण नियम:-

मध्यप्रदेश में शासकीय सेवकों के सिविल सेवा संबंधी आचरण के संबंध में मध्यप्रदेश सिविल सेवा (आचरण) नियम, 1965 यथासमय संशोधनों सहित पटवारी के संबंध में भी लागू होंगे।

9. अवकाश:-

मध्यप्रदेश में शासकीय सेवकों के लिये मध्यप्रदेश अवकाश नियम, 1977 ऐसे संशोधनों सहित, जो इसमें समय-समय पर किये जायें, पटवारियों के अवकाश के संबंध में भी लागू होंगे। पटवारियों को आकस्मिक अवकाश राजस्व निरीक्षक/ नियंत्रक अधिकारी द्वारा स्वीकृत किया जा सकेगा। अर्जित अवकाश के लिए 90 दिवस तक तहसीलदार द्वारा एवं इससे अधिक अवधि का अवकाश उपखण्ड अधिकारी द्वारा स्वीकृत किया जा सकेगा।

10. अनुशासनात्मक कार्यवाही:-

मध्यप्रदेश में अधीनस्थ सेवाओं के शासकीय सेवकों के दण्ड का विनियमन करने वाले मध्यप्रदेश सिविल सेवा (वर्गीकरण, नियंत्रण तथा अपील) नियम, 1966 के तहत ऐसे संशोधनों सहित, जो इसमें समय-समय पर किये जायें, पटवारियों के दण्ड, निलंबन तथा पदच्युति का विनियमन किया जाएगा। पटवारी के विरुद्ध लघु शास्ति की कार्यवाही के लिये तहसीलदार एवं दीर्घ शास्ति की कार्यवाही के मामले में उपखण्ड अधिकारी (राजस्व) सक्षम प्राधिकारी होगा। मध्यप्रदेश भू-राजस्व संहिता, 1959 की धारा 104(2) की शक्तियों अधिसूचना क्रमांक 11429-सी आर-635-छह-ना-1, दिनांक 01 अक्टूबर 1959 द्वारा उपखण्ड अधिकारी को प्रदान की गई हैं। प्रत्योजित शक्तियों के अधीन उपखण्ड अधिकारी पटवारी को पदच्युत करने का अधिकारी है।

11. अनुकम्पा नियुक्ति:-

पटवारी की शासकीय सेवा के दौरान मृत्यु होने पर उसके वारिसान को अनुकम्पा नियुक्ति की पात्रता होगी तथा अनुकम्पा नियुक्ति शासन द्वारा समय-समय पर जारी नियम निर्देशों के अनुरूप की जावेगी। यदि मृत पटवारी के वारिसान को पटवारी पद पर अनुकम्पा नियुक्ति दी जाती है और वह प्रशिक्षण उपरान्त विभागीय परीक्षा में अनुत्तीर्ण रहता है तो उसे पात्रता अनुसार रिक्त अन्य पद पर अनुकम्पा नियुक्ति दी जा सकती है।

12. प्रशिक्षण:-

पटवारी पद चयन उपरांत जिला कलेक्टर से प्राप्त सूची अनुसार संबंधित उपखण्ड अधिकारी (राजस्व) द्वारा नियुक्ति आदेश जारी होने पर संबंधित को नियत पटवारी प्रशिक्षण शाला में उपस्थित होकर अध्याय-2 के उपबन्धों के अनुसार प्रशिक्षण प्राप्त करना होगा। उपखण्ड अधिकारी (राजस्व) द्वारा जारी नियुक्ति आदेश प्रशिक्षण केन्द्र पर उपस्थिति दिनांक से प्रभावी होगा। प्रशिक्षण केन्द्र पर निर्धारित समय के भीतर उपस्थित न होने की दशा में नियुक्ति आदेश निरस्त किया जा सकेगा।

13. परिवीक्षा अवधि की समाप्ति:-

परिवीक्षाधीन पटवारी को 2 वर्ष की परिवीक्षा अवधि में प्रशिक्षण उपरान्त आयोजित होने वाली परीक्षा तथा सी.पी.सी.टी. परीक्षा उत्तीर्ण करना अनिवार्य होगा।

14. स्थायीकरण:-

पटवारी पद पर स्थायीकरण दो वर्ष की परिवीक्षा अवधि पूर्ण होने पर निम्नलिखित दो शर्तों की पूर्ति होने के उपरांत किया जाएगा:-

- 14.1 अध्याय दो में नियत प्रशिक्षण प्राप्त कर नियत समस्त विषयों की परीक्षा उत्तीर्ण होने के उपरांत।
- 14.2 दो वर्ष की परिवीक्षा अवधि सफलतापूर्वक पूर्ण किये जाने के उपरांत।

15. परिवीक्षा अवधि में वृद्धि:-

पटवारी की परिवीक्षा अवधि में अधिकतम 01 वर्ष की वृद्धि आयुक्त, भू-अभिलेख द्वारा मूलभूत नियमों के परिप्रेक्ष्य में युक्तियुक्त कारणों के आधार पर की जा सकेगी।

अध्याय - 2

पटवारी परीक्षा एवं प्रशिक्षणशाला के प्रावधान

1. प्रशिक्षण केंद्र-

आयुक्त, भू-अभिलेख चयनित नवनियुक्त पटवारियों के प्रशिक्षण हेतु आवश्यकतानुसार प्रशिक्षण शाला खोल सकेगा तथा आवश्यक होने पर किसी भी जिले अथवा तहसील में किसी भी स्थान पर अस्थाई रूप से प्रशिक्षण शाला स्थापित कर प्रशिक्षण कराया जा सकेगा। चयनित नवनियुक्त प्रत्येक पटवारी को, इस प्रशिक्षण केंद्र पर उपस्थित होकर, इस अध्याय के उपबंधों में वर्णित प्रशिक्षण प्राप्त करना अनिवार्य होगा।

2. प्रशिक्षण अवधि एवं कार्य योजना-

प्रशिक्षण की अवधि अनुसूची-1 अनुसार होगी। आयुक्त, भू-अभिलेख द्वारा यथासमय आवश्यकतानुसार सैद्धांतिक एवं व्यावहारिक प्रशिक्षण, अवधि तथा परीक्षा कार्यक्रम में परिवर्तन किया जा सकेगा।

3. सैद्धांतिक प्रशिक्षण-

पटवारी पद हेतु सैद्धांतिक प्रशिक्षण का पाठ्यक्रम अनुसूची-2 के अनुसार होगा। इस पाठ्यक्रम में यथासमय परिवर्तन आयुक्त, भू-अभिलेख द्वारा किया जा सकेगा।

4. व्यावहारिक प्रशिक्षण-

पटवारी पद हेतु व्यावहारिक प्रशिक्षण का पाठ्यक्रम अनुसूची-3 के अनुसार नियत होगा, जिसमें यथासमय आवश्यक होने पर आयुक्त, भू-अभिलेख द्वारा परिवर्तन किया जा सकेगा। व्यावहारिक प्रशिक्षण हेतु प्रशिक्षण शाला के प्राचार्य द्वारा प्रशिक्षणार्थियों को भारमुक्त किया जाकर संबंधित जिला कलेक्टर को सूची उपलब्ध कराई जाएगी तथा जिले के भू-अभिलेख अधीक्षक द्वारा जिला कलेक्टर के अनुमोदन उपरांत इन्हें तहसील आबंटित की जाएगी। संबंधित तहसील में उपस्थित होने पर उपखण्ड अधिकारी राजस्व द्वारा अनुभवी हल्का पटवारी के साथ उन्हें संलग्न किया जाएगा। तदुपरान्त नियत प्रशिक्षण पाठ्यक्रम के अनुसार उन्हें कार्य आबंटित किया जाएगा तथा प्रशिक्षु पटवारी द्वारा प्रशिक्षण देने वाले राजस्व निरीक्षक/पटवारी के मार्गदर्शन में असाइनमेंट फाइल तैयार की जाकर उपखण्ड अधिकारी को प्रस्तुत की जाएगी। उपखण्ड अधिकारी द्वारा इस फाइल का मूल्यांकन कर अंक प्रदान किए जाएंगे। प्राप्त अंकों की सूचना उपखण्ड अधिकारी द्वारा भू-अभिलेख अधीक्षक के माध्यम से संबंधित प्रशिक्षण केंद्र के प्राचार्य को प्रेषित की जाएगी। प्रायोगिक प्रशिक्षण के मूल्यांकन के मामले में उपखण्ड अधिकारी का निर्णय अंतिम होगा।

5. परीक्षा-

प्रशिक्षण उपरांत आयोजित होने वाली परीक्षा का विवरण अनुसूची-4 के अनुसार होगा। पटवारी विभागीय परीक्षा हेतु एक प्रश्न पत्र तैयार किया जावेगा जो 4 वर्गों में विभाजित होगा। प्रत्येक वर्ग में कुल 25 प्रश्न होंगे एवं प्रत्येक प्रश्न 4 अंकों का तथा प्रश्न पत्र कुल 100 अंकों का होगा। इस तरह इस परीक्षा में कुल अंक 400 होंगे। परीक्षा की कुल अवधि 3 घण्टे की होगी, जिसमें शासन नियमानुसार विकलांग इत्यादि वर्गों के लिये अतिरिक्त समय सीमा देय होगी। इस परीक्षा हेतु प्रश्न पत्र तैयार करवाना, मूल्यांकन करवाना एवं परीक्षा हेतु किसी संस्था विशेष का निर्धारण किया जाना आदि कार्य आयुक्त, भू-अभिलेख द्वारा संपादित किए जाएंगे।

6. परीक्षा में सम्मिलित होने हेतु पात्रता-

प्रशिक्षण उपरांत निम्नलिखित दो आधारों पर प्रशिक्षणार्थी को परीक्षा में सम्मिलित होने से वंचित किया जा सकेगा-

6.1 ऐसे प्रशिक्षणार्थियों को परीक्षा में बैठने की अनुमति नहीं दी जाएगी जिनकी उपस्थिति प्रशिक्षण अवधि के कार्य दिवस की कुल संख्या के 75% से कम हो किन्तु यदि जिला कलेक्टर को इस बात से समाधान हो जाए कि प्रशिक्षणार्थी जानबूझकर अनुपस्थित नहीं रहा था अथवा वह उसके नियंत्रण से परे होने वाले कारणों से अनुपस्थित रहा था तो वह उस प्रशिक्षणार्थी को परीक्षा में बैठने की अनुमति उस स्थिति में दे सकेगा जबकि उपस्थित कार्य दिवसों की कुल संख्या 65% से कम न हो। उपस्थिति की गणना में पूर्णांक के बाद दशमलव में कोई संख्या आती है तो उसे अगला पूर्णांक मानकर गणना की जाएगी।

6.2 प्रशिक्षणार्थियों द्वारा व्यावहारिक प्रशिक्षण हेतु उपस्थित होकर नियत व्यावहारिक प्रशिक्षण प्राप्त करना एवं असाइनमेंट फाइल मूल्यांकन हेतु उपखण्ड अधिकारी के समक्ष प्रस्तुत न की हो। उक्त दोनों शर्तों की पूर्ति पृथक-पृथक होना अनिवार्य है। इन नियमों में दिए गए किसी प्रावधान के अलावा किसी भी प्रकार की शिथिलता नहीं दी जावेगी। इन नियमों के अधीन पात्र प्रशिक्षणार्थियों को परीक्षा में सम्मिलित होने की अनुमति दिए जाने हेतु प्रशिक्षण केंद्र का प्राचार्य सक्षम होगा।

7. प्रशिक्षक:-

प्रशिक्षण केन्द्रों पर अध्यापन हेतु प्रशिक्षकों की व्यवस्था आयुक्त, भू-अभिलेख द्वारा की जायेगी। प्रशिक्षकों के रूप में सेवानिवृत्त शासकीय कर्मचारी / अधिकारी के अलावा अन्य संस्थाओं के अधिकारी / कर्मचारी की सेवाएं भी ली जा सकेंगी।

8. प्रश्न पत्रों का मूल्यांकन एवं परीक्षा परिणाम:-

प्रशिक्षण उपरांत आयोजित परीक्षा का मूल्यांकन कार्य एवं परीक्षा परिणाम की घोषणा आयुक्त, भू-अभिलेख द्वारा करायी जाएगी। परीक्षा के सैद्धांतिक एवं व्यावहारिक विषयों के मध्य अंकों का अनुपात 80:20 रहेगा। न्यूनतम उत्तीर्णांक दोनों परीक्षाओं में पृथक-पृथक रूप से सामान्य वर्ग एवं अन्य पिछड़ा वर्ग के लिए 50% अंक तथा अनुसूचित जाति एवं अनुसूचित जनजाति वर्ग के लिए 40% रहेंगे।

9. परीक्षा में सम्मिलित होने के लिए अधिकतम अवसर-

प्रशिक्षणार्थी को विभागीय परीक्षा में सम्मिलित होने हेतु केवल 03 अवसर दिए जाएंगे। अन्य अवसरों में भी उत्तीर्ण ना होने पर उन्हें सेवा से पृथक कर दिया जाएगा।

अनुसूची - 1 प्रशिक्षण अवधि

क्रमांक	गतिविधि	समयावधि
1	2	3
1	सैद्धांतिक प्रशिक्षण	04 माह
2	व्यावहारिक प्रशिक्षण	02 माह
3	परीक्षा	उपर्युक्त अवधि के भीतर

अनुसूची-2 सैद्धांतिक प्रशिक्षण के विषय

क्र.	विषय	पाठ्यक्रम
1	2	3
1	मध्यप्रदेश भू-राजस्व संहिता, 1959 एवं अन्य अधिनियम व नियम	(1) मध्यप्रदेश भू-राजस्व संहिता, 1959 (2) दण्ड प्रक्रिया संहिता, 1973 (3) सिविल प्रक्रिया संहिता, 1908 (4) भू-अर्जन, पुनर्वासन और पुनर्व्यवस्थापन में उचित प्रतिकर और पारदर्शिता अधिनियम, 2013 (5) पंचायत राज अधिनियम, 1993 (6) नगर पालिका निगम अधिनियम, 1956 (7) नगर पालिका अधिनियम, 1961 (8) वन संरक्षण अधिनियम, 1980 (9) रजिस्ट्रीकरण अधिनियम, 1908 (10) भारतीय स्टाम्प अधिनियम, 1899 (11) अन्य अधिनियम एवं नियम जो आयुक्त, भू-अभिलेख द्वारा निश्चित किये जाएँ तथा अधिनियमों व नियमों के अंतर्गत पटवारियों के कर्तव्यों से जुड़े हुए प्रावधान।
2	भू-अभिलेख एवं उससे संबंधित नियम	भू-अभिलेख नियमावली, भू-सर्वेक्षण, सीमांकन, प्रबंधन संबंधी साफ्टवेयर व GIS के सिद्धांत तथा मध्यप्रदेश राजस्व पुस्तक परिपत्र की सुसंगत कण्डिकाएं।
3	कम्प्यूटर व्यावहारिक	1- भू-अभिलेख प्रबंधन संबंधी साफ्टवेयर। 2- राजस्व न्यायालय के प्रकरणों से संबंधित साफ्टवेयर (RCMS)। 3- फसल ई-गिरदावरी (Saara मोबाइल एप्लीकेशन द्वारा) एवं राजस्व विभाग द्वारा उपयोग किए जाने वाले अन्य साफ्टवेयर।
4	पटवारी के कर्तव्यों से जुड़े अन्य विभागों से संबंधित विषय	फसल गिरदावरी एवं कृषि सांख्यिकी, फसल कटाई प्रयोगों की विधि व प्रक्रिया, पंचायती राज व्यवस्था एवं नगर पालिका निगम अधिनियम व नगर पालिका अधिनियम के अन्तर्गत पटवारी के कर्तव्यों से जुड़े प्रावधान। भारतीय स्टाम्प अधिनियम के अंतर्गत बाजार मूल्य निर्धारण का प्रतिवेदन तैयार किया जाना आदि प्रावधान।

अनुसूची-3 प्रायोगिक प्रशिक्षण के विषय

क्रमांक	गतिविधि	विवरण	संख्या
1	2	3	4
1	नामांतरण प्रकरण	प्रकरणों में प्रतिवेदन पेश करना	05 प्रकरण
2	बटवारा	प्रकरणों में बटवारा फर्द प्रस्तुत करना	05 प्रकरण
3	प्राकृतिक आपदा	राहत प्रतिवेदन बनाकर प्रस्तुत करना	02 प्रकरण
4	सीमांकन	मशीन से सीमांकन करना (फील्ड बुक सहित)	05 प्रकरण
5	शासकीय भूमि पर अतिक्रमण	अतिक्रमण प्रतिवेदन तैयार कर प्रस्तुत करना	02 प्रकरण
6	फसल कटाई प्रयोग	फसल कटाई प्रयोग करना	05 प्रयोग
7	गरीबी रेखा की अपील	प्रकरणों में प्रतिवेदन देना	10 प्रकरण
8	जाति प्रमाण-पत्र	प्रकरणों में प्रतिवेदन देना	10 प्रकरण
9	शोध क्षमता प्रमाण-पत्र	प्रकरणों में प्रतिवेदन देना	10 प्रकरण
10	नक्शा तरमीम	नक्शा तरमीम हेतु प्रतिवेदन /अमल	10 प्रकरण
11	भू-राजस्व का पुनः निर्धारण	बिना अनुमति भूमि उपयोग परिवर्तन हेतु निर्धारण / पुनः निर्धारण हेतु प्रतिवेदन	02 प्रकरण
12	फसल गिरदावरी	मोबाईल एप से ग्राम की गिरदावरी करना	01 ग्राम
13	भूलेख पोर्टल डेटा सुधार	एक ग्राम के वेब डाटा का सुधार करना	01 ग्राम

अनुसूची 4 प्रश्न पत्र

क्रमांक	प्रश्न पत्र	पूर्णांक	प्रश्नों की संख्या	समयावधि
1	2	3	4	5
1	मध्यप्रदेश भू-राजस्व संहिता, 1959 एवं अन्य अधिनियम व नियम	100	25	2 घण्टे
2	भू-अभिलेख एवं उससे संबंधित नियम	100	25	
3	कंप्यूटर व्यावहारिक	100	25	
4	पटवारी के कर्तव्यों से जुड़े अन्य विभागों से संबंधित विषय	100	25	
5	प्रायोगिक प्रशिक्षण	100	अनुसूची 3 के अनुसार किये गए प्रायोगिक कार्यों के अनुसार मूल्यांकन	2 माह

नोट :- प्रश्न पत्र क्रमांक 1 लगायत 4 का एक ही प्रश्न पत्र होगा जिसमें प्रश्नों का स्वरूप वस्तुनिष्ठ प्रकार का होगा तथा परीक्षा ऑनलाईन होगी ।

अध्याय - 3

पटवारियों के विविध कर्तव्य सम्बन्धी नियम एवं निर्देश

1. पटवारियों के विविध कर्तव्य सम्बन्धी नियम

मध्यप्रदेश भू-राजस्व संहिता (भू-सर्वेक्षण तथा भू-अभिलेख) नियम, 2020 में भू-अभिलेख, भू-सर्वेक्षण सीमाएं तथा सीमा चिन्ह पटवारी तथा नगर सर्वेक्षक तथा राजस्व निरीक्षक के कर्तव्य और अभिलेखों के निरीक्षण एवं उनकी प्रमाणित प्रतियों के निरीक्षण तथा उनके प्रदान किये जाने के संबंध में उपबन्ध बनाये गये हैं। कार्य करने के दौरान यह प्रतीत होता है कि संदर्भित नियमों को देखकर कार्यवाही की जाये। इस आवश्यकता को दृष्टिगत रखते हुए पटवारी/नगर सर्वेक्षक के कर्तव्य से संबंधित मध्यप्रदेश भू-राजस्व संहिता (भू-सर्वेक्षण तथा भू-अभिलेख) नियम, 2020 के अध्याय-5 में वर्णित नियम-52 से नियम-64 निम्नानुसार हैं:-

52. इस भाग में पद 'पटवारी' में नगर सर्वेक्षक सम्मिलित हैं।
53. दैनिक डायरी तथा मासिक रिपोर्ट- (1) प्रत्येक पटवारी एक दैनिक डायरी संधारित करेगा और ऐसे प्ररूप में जैसा कि आयुक्त भू-अभिलेख द्वारा समय समय पर विहित किया जाए मासिक रिपोर्ट भेजेगा। जिसमें वह अपने कर्तव्यों से संबंधित दिन प्रतिदिन की घटनाओं की प्रविष्टि करेगा।
(2) पटवारी अपनी दैनिक डायरी तथा मासिक रिपोर्ट तहसीलदार को प्रेषित करेगा।
54. अभिलेखों का अच्छी स्थिति में रखा जाना- पटवारी, उसे सौंपे गए भू-अभिलेखों की समस्त प्रतियों को तथा किसी अभिलेख को जिसमें डिजिटल अभिलेख (ई-बस्ता) सम्मिलित है, जिसे कि रखने के लिए उससे इन नियमों अथवा उनके अधीन व्याख्यात्मक अनुदेशों के अधीन अपेक्षित किया जाए अथवा जो राजस्व अधिकारियों द्वारा उसके प्रभार में दिए जाएं, सुरक्षित व अच्छी दशा में रखेगा।
55. हितबद्ध व्यक्ति द्वारा अभिलेखों का निरीक्षण - पटवारी, उसकी अभिरक्षा में के किन्हीं ऐसे अभिलेखों का, जिसमें अधिकार अभिलेख सम्मिलित है, किसी ऐसे व्यक्ति को

जिसका उसमें हित हो, निरीक्षण करने की तथा उसकी हस्तलिखित प्रतियां व टीप लेने की तथा नियम 93 के अधीन यथाउपबंधित कैमरे का उपयोग करते हुए फोटोग्राफ लेने की अनुमति देगा।

56. तहसीलदार के आदेश पर भू-अभिलेखों की प्रतियों का भेजा जाना - पटवारी, जब तहसीलदार द्वारा ऐसा आदेश किया जाए, अपनी अभिरक्षा में के भू-अभिलेखों की प्रतियां तैयार करेगा उन्हें सत्यापित करेगा तथा उन्हें इलेक्ट्रॉनिक माध्यम से अथवा तहसील के भृत्य से भेजेगा।

57. विशिष्ट घटनाओं की रिपोर्ट -

(1) पटवारी, तहसीलदार को निम्नलिखित घटनाओं की रिपोर्ट लिखित में अथवा इलेक्ट्रॉनिक रूप में तत्परता के साथ भेजेगा-

- क. किसी भूमिस्वामी की बिना उत्तराधिकारी के मृत्यु जिसके परिणामस्वरूप वह खाता राजगामी हो जाए;
- ख. कोटवारों अथवा पटेलों की मृत्यु अथवा उनमें परिवर्तन तथा कोटवारों अथवा पटेलों की उनके कर्तव्य से लम्बे समय तक अथवा स्थायी अनुपस्थिति;
- ग. आबादी, सेवा भूमि, निस्तार अधिकारों के प्रयोग के लिए पृथक् रखी गई भूमि, वाजिब-उल-अर्ज, धारा 233-क के अधीन लोक प्रयोजन के लिए पृथक् रखी गई भूमि, लोकमार्ग, राजस्व वन अथवा किसी अन्य दखलरहित भूमि पर अथवा किसी अन्य भूमि पर, जो कि सरकार अथवा किसी प्राधिकरण, निगमित निकाय अथवा राज्य के किसी अधिनियमन के अधीन गठित अथवा स्थापित संस्था की हो अथवा कलेक्टर द्वारा प्रबंधित धार्मिक सत्ता से सम्बन्धित भूमि पर अतिक्रमण;
- घ. उन शर्तों का उल्लंघन जिनके अधीन राज्य सरकार से कोई अनुदान अथवा भूमि का पट्टा लिया गया है;
- ङ. सीमा अथवा सर्वेक्षण चिन्हों का नष्ट होना अथवा उनका खराब होना तथा ग्राम की सीमाओं में परिवर्तन;
- च. फसलों की स्थिति;

- छ. निस्तार पत्रक अथवा वाजिब-उल-अर्ज में अभिलिखित किसी अधिकार के विधिपूर्ण प्रयोग में कोई बाधा;
- ज. भूमिस्वामी द्वारा भूमि का परित्याग कर दिया जाना;
- झ. बाढ़ की मिट्टी, रेत जमा हो जाने अथवा जल भराव के कारण कृषि भूमि का स्थायी रूप से ह्रास;
- ञ. उस जल आपूर्ति का स्थायी रूप से अनुपयोगी हो जाना जिससे भूमि की सिंचाई होती है;
- ट. कृषिक भूमि तथा आबादी भूमि का उस प्रयोजन से, जिसके कि लिए वह पृथक् रखी गई थी, भिन्न प्रयोजन के लिए व्यपवर्तन तथा बाद में एक गैर कृषिक प्रयोजन से दूसरे गैर-कृषिक प्रयोजन में व्यपवर्तन।
- (2) उपनियम (1) के खण्ड (ग) के अधीन अतिक्रमणों की रिपोर्ट करने के प्रयोजन से पटवारी प्ररूप-चौबीस में अतिक्रमणों का एक रजिस्टर संधारित करेगा। वह उसके द्वारा पता लगाए गए प्रत्येक अतिक्रमण का मानदण्डों के अनुसार एक संक्षिप्त विवरण तैयार करेगा और अतिक्रमण रिपोर्ट के साथ उसे तहसीलदार को भेजेगा। वह उसके द्वारा रिपोर्ट किए गए अतिक्रमण के मामलों में राजस्व अधिकारी द्वारा अंतिम आदेश पारित कर दिए जाने से सम्बन्धित सूचना के प्राप्त होने पर रजिस्टर के संबंधित कॉलमों की पूर्ति करेगा।
58. तत्काल रिपोर्ट - पटवारी, तहसीलदार को निम्नलिखित घटनाओं की रिपोर्ट लिखित में अथवा इलैक्ट्रॉनिक रूप में तत्काल भेजेगा, -
- (क) किसी आपदा की जैसे ओलावृष्टि, टिड्डियां, पाला, आग, बाढ़, मनुष्य अथवा पशुओं में महामारी अथवा किसी भी कारण से फसलों का नष्ट होना;
- (ख) धारा 240 तथा 241 के अधीन बनाए गए नियमों का कोई उल्लंघन;
- (ग) किसी खदान से विधिपूर्ण प्राधिकार के बिना खनिजों को निकालना या हटाना।
- स्पष्टीकरण- खनिजों में कोई ऐसी रेत व मिट्टी सम्मिलित है जिसे राज्य सरकार वाणिज्यिक मूल्य की अथवा किसी लोक प्रयोजन के लिए आवश्यक घोषित करे। विक्रय के लिए उत्खनित न किए गए ऐसे पत्थरों पर, जो- (क) कुओं के निर्माण

- या मरम्मत के लिए अथवा अन्य कृषि-कार्य के लिए या (ख) कृषकों के निवास गृहों के निर्माण अथवा उनमें सुधार के लिए आवश्यक हों कोई स्वत्व शुल्क (रॉयल्टी) वसूल नहीं किया जाता है।
59. भूमि में अधिकार के अर्जन के बारे में सूचना- पटवारी भूमि में अधिकारों अथवा हितों के अर्जन की रिपोर्टों का एक रजिस्टर संधारित करेगा तथा धारा 110 की उपधारा (2) के अधीन भू-अभिलेखों में नामांतरण के लिए किसी अधिकार अथवा हित के अर्जन की प्रज्ञापना मध्यप्रदेश भू-राजस्व संहिता (भू-अभिलेखों में नामांतरण) नियम, 2018 में विहित प्ररूपों तथा रीति में, तहसीलदार को प्रज्ञापित करेगा।
60. सिवाय आमदनी का रजिस्टर- पटवारी, राज्य सरकार द्वारा विहित प्ररूप में सिवाय आमदनी का एक रजिस्टर संधारित करेगा। वह प्रत्येक वर्ष 30 जून के पूर्व तहसीलदार को प्रत्येक भू-खण्ड से होने वाली आमदनी की संभावित राशि बताते हुए सिवाय आमदनी के स्रोतों की रिपोर्ट करेगा।
61. सर्वेक्षण, निरीक्षण तथा रिपोर्ट- पटवारी राजस्व अधिकारी के आदेश पर सर्वेक्षण करेगा, क्षेत्र निरीक्षण करेगा तथा फसलों को अभिलेखबद्ध करेगा, नक्शों अथवा भाटक अथवा राजस्व से संबंधित रिपोर्टों अथवा खेती की परिस्थितियों का निरीक्षण तथा पुनरीक्षण करेगा।
62. कलेक्टर के आदेशों का अनुपालन- कलेक्टर द्वारा जब आदेशित किया जाए, पटवारी,- (एक) ऐसे कर्तव्यों का पालन करेगा तथा अपने हल्के में अभाव तथा अकाल संबंधी कार्यों के सम्बन्ध में ऐसी विवरणियां तथा ब्यौरे तैयार करेगा और उन्हें प्रस्तुत करेगा जो कि राज्य सरकार द्वारा समय-समय पर विहित किए जाएं; और
(दो) ऐसे अन्य कर्तव्यों का पालन करेगा जो कि कलेक्टर द्वारा निर्देशित किए जाएं।
63. राजस्व अधिकारी द्वारा आदेशित कर्तव्य- पटवारी, जब राजस्व अधिकारी द्वारा आदेशित किया जाए,-
(क) भू-अर्जन के लिए देय मुआवजे के निर्धारण;

(ख) अभ्यास शिविरों अथवा अन्य सैन्य युद्धाभ्यासों द्वारा फसलों को हुई क्षति; अथवा

(ग) किसी राजस्व न्यायालय के समक्ष लंबित किसी राजस्व मामले के सम्बन्ध में रिपोर्ट, ब्यौरे, विवरणियां अथवा सूचियां तैयार करेगा।

64. फसलों के मूल्य, मजदूरी तथा फुटकर ग्रामीण मूल्यों की विवरणियां तैयार करना- चयनित केन्द्रों के पटवारी कृषि (उपज) मूल्यों के साप्ताहिक विवरण तथा कृषि मजदूरी तथा फुटकर ग्रामीण मूल्यों की मासिक विवरणियां तैयार करेंगे। वे फसल कटाई के सर्वेक्षण के लिए चयनित ग्रामों के भूमि उपयोग के ब्यौरे भी तैयार करेंगे। विवरणियां तथा ब्यौरे आयुक्त, भू-अभिलेख द्वारा समय-समय पर जारी अनुदेशों के अनुसार तैयार किए जाएंगे।

2. पटवारियों के विविध कर्तव्य के सम्बन्ध में निर्देश

भू-अभिलेख तैयार करने, उन्हें कायम रखने और उनके संशोधन हेतु निम्नलिखित दिशा निर्देशों का पालन किया जावे:-

- (1) राज्य शासन द्वारा अन्यथा निर्देशित स्थिति को छोड़, प्रत्येक ग्राम/सेक्टर के लिए एक नक्शा बनाया जायेगा, जिसमें 'भू-मापन क्रमांकों' या 'भू-खण्ड क्रमांकों' और पड़ती की सीमाएं दर्शाई जाएगी तथा यह क्षेत्र नक्शा कहलाएगा।
- (2) प्रत्येक ग्राम/ब्लाक/सेक्टर का क्षेत्र नक्शा डिजीटल फार्मेट में भू-लेख पोर्टल पर उपलब्ध रहेगा। पटवारी द्वारा गिरदावरी के समय अथवा किसी स्वामित्वधारी द्वारा बटवारा/ बटांकन हेतु आवेदन पत्र प्रस्तुत करने पर सक्षम अधिकारी द्वारा पारित आदेशानुसार भू-लेख पोर्टल पर नक्शे में सुधार की कार्यवाही की जावेगी।
- (3) पटवारी द्वारा उक्त इलेक्ट्रॉनिक नक्शों में परिवर्तन भूलेख पोर्टल पर खसरा में बटांक कायम करते समय ही किये जायेंगे।

क. नामान्तरण, बटवारा, शासकीय पट्टों की स्वीकृति के कारण खातों की पुनर्रचना एवं फलस्वरूप नक्शे में सक्षम अधिकारी के आदेश के अमल के साथ ही सुधार किया जायेगा।

ख. नामान्तरण / बटवारा आदि प्रकरण तभी निराकृत माना जाएगा जब इनके अनुरूप नक्शे में तरमीम कर ली जाए।

ग. एक नक्शे को यथोचित भागों में बांटकर उनका क्रमांकन करने की प्रक्रिया को तरमीम करना कहा जाता है। इस तरमीम की कार्यवाही को उचित भौतिक जांच के पश्चात पटवारी द्वारा किया जायेगा। इस बटांकन का अनुमोदन तहसीलदार / नायब तहसीलदार / राजस्व निरीक्षक द्वारा किया जायेगा।

- (4) पटवारी भूलेख पोर्टल पर उपलब्ध वार्षिक खसरा में उन परिवर्तनों को, जो हुए हों, इस प्रयोजन के लिए दिए खानों में प्रतिवर्ष फसल गिरदावरी के समय करेगा।
- (5) रबी, खरीफ एवं जायद की फसलों की बुवाई एवं कटाई से संबंधित समस्त जानकारी वर्ष में तीन बार गिरदावरी मोबाइल एप्लीकेशन द्वारा अद्यतित की जायेगी।
- (6) भूलेख पोर्टल पर उपलब्ध विभिन्न खसरा एवं नक्शा सुधार मॉड्यूल से संबंधित यूजर मैनुअल एवं ट्रेनिंग मॉड्यूल अनिवार्य रूप से भूलेख पोर्टल पर उपलब्ध होंगे, जिन्हें आयुक्त भू-अभिलेख द्वारा मध्यप्रदेश भू-राजस्व संहिता, 1959 के उपबंधों एवं उनके अधीन बनाये गये नियमों के अध्याधीन निर्धारित व समय-समय पर अद्यतन किया जा सकेगा।
- (7) पटवारी सामान्य रूप से अपने हल्का मुख्यालय पर निवास करेगा।
- (8) पटवारी प्रत्येक हल्के के लिये निम्न विहित प्ररूप में एवं डिजिटल फॉर्मेट में दैनिकी रखेगा, जिसमें वह अपने कर्तव्यों से संबंधित प्रतिदिन किये गये कार्यों को उसी दिन दर्ज करेगा।

दैनिकी का डिजिटल फॉर्मेट

क्र.	दिनांक	स्थान	किये गये कार्य का विवरण
1	2	3	4

- (9) पटवारी द्वारा निम्नलिखित घटनाएं उसी दिन दर्ज की जाएँगी जिस दिन कि वह उसकी जानकारी में आए-

- क. भूमि स्वामियों की मृत्यु या उनके कब्जे में परिवर्तन तथा ऐसे समस्त बंधक, पट्टे, बिक्रियां या अन्य अंतरण जिनसे अधिकार अभिलेख में परिवर्तन होता हो।
- ख. कोटवारों तथा पटेलों की मृत्यु या उनमें परिवर्तन तथा कोटवारों या पटेलों की अपने कर्तव्यों से दीर्घकालीन या स्थाई अनुपस्थिति।
- ग. नजूल भूमि या किसी ऐसी भूमि, वन या सिंचाई निर्माण कार्य पर, जो राज्य का हो, या किसी सार्वजनिक मार्ग पर बेजा कब्जा।
- घ. ऐसी शर्तों का उल्लंघन जिनके अधीन शासन से कोई अनुदान या भूमि का पट्टा लिया गया हो।
- ङ. सीमा या भू-मापन चिन्हों का बिगड़ना या नष्ट होना अथवा गाँव की सीमाओं का फेरबदल।
- च. प्राकृतिक आपदा से संबंधित समस्त जानकारी जैसे ओला, टिड्डी, आग, बाढ़, पाला इत्यादि, किसी व्यक्ति द्वारा निस्तार संबंधी अधिकारों के उल्लंघन या ऐसे अधिकारों के वैध प्रयोग में बाधा डालने के मामले।
- (10) पटवारी द्वारा निम्नलिखित फार्म में डिजिटल प्ररूप में गाँववार सिवाय आय पंजी रखी जाएगी -

सिवाय आय पंजी

क्र.	सिवाय आय का साधन / ग्राम का नाम	खसरा क्र.	प्रत्येक खसरा क्र. का क्षेत्रफल	पट्टेदार का नाम तथा उसका पूरा पता	विक्रय आगम की रकम या निश्चित की गई प्रीमियम या पट्टे की रकम	नीलाम या पट्टे पर देने का दिनांक	पट्टे पर देने की अवधि	कैफियत
1	2	3	4	5	6	7	8	9

- (11) फसलों के पूर्वानुमान संबंधी प्रयोजनों के संबंध में जानकारी इकट्ठी करना और प्रस्तुत करना- पटवारी उन क्षेत्रों के बारे में जाँच पड़ताल करेंगे जिनमें खरीफ / रबी / जायद की फसलें बोई गयी हों तथा जिनके संबंध में पूर्वानुमान तो प्रस्तुत कर दिये गये हों, किन्तु उस समय विशेष गिरदावरी की जाना हो। उन विभिन्न प्रकार की फसलों का क्षेत्रफल तथा उनकी उपज का अनुमान लगाने में, जिनके पूर्वानुमान प्रस्तुत किये जा चुके हों, राजस्व निरीक्षक का आंशिक रूप से मार्गदर्शन पटवारियों द्वारा दी गई जानकारी से होता है, अतएव पटवारी को गिरदावरी करते समय अपने प्रभार की ग्राम फसलों की दशा सुनिश्चित कर लेनी

चाहिये तथा वह जब भी आवश्यकता हो राजस्व निरीक्षक को अधिक से अधिक सही जानकारी देगा। गिरदावरी का कार्य मध्यप्रदेश शासन द्वारा प्रदत्त मोबाईल एप्प या शासन द्वारा समय-समय पर निर्देशित अन्य माध्यम से तय समय सीमा में संपन्न किया जावेगा।

- (12) पटवारी स्थानीय जानकारी रखेगा। पटवारियों को अपने हल्कों की परिस्थियों से पूर्ण रूप से परिचित होना चाहिए, जैसे ग्रामवार कुल सर्वे नम्बर, कुल क्षेत्रफल, कृषि अंतर्गत क्षेत्र, शासकीय भूमियों का क्षेत्रफल, आबादी क्षेत्रफल, सीमा, प्रत्येक वर्ग के धारणाधिकारियों द्वारा धारित क्षेत्र शासकीय पट्टेदारों को आवंटित भूमि, भूमि का क्षेत्रफल और उसका स्वरूप, भू-राजस्व तथा उपकर एवं उनकी किशतों की जानकारी, परिवर्तित भूमियों के ब्यौरे, आबादी का नक्शा, असिंचित भूमियों के विवरण/प्रभार क्षेत्र के सिंचित विवरण बाजिव-उल-अर्ज, निस्तार पत्रक एवं अन्य शासकीय भूमियों का विवरण।
- (13) पटवारी के कार्य-भार में रहने वाले अभिलेख एवं अन्य सामग्री-पटवारियों द्वारा अपने प्रभार के ग्रामों से संबंधित निम्नानुसार अभिलेख ई-बस्ते में इलेक्ट्रॉनिक रूप में रखे जावेंगे-

(क) इलेक्ट्रॉनिक अभिलेखों की सूची:-

- मिसल बन्दोबस्त (चालू)
- ग्राम नक्शा (चालू)
- विद्यमान खसरा (चालू)
- जमाबंदी (बी-1)
- संशोधन पंजी (RCMS में)
- अतिक्रमण पंजी (RCMS में)
- प्राथमिक, द्वितीयक, तृतीयक, Ground Control Points (GCP) एवं सीमा चिन्हों की सूची।

(ख) भौतिक रूप से निम्नलिखित सामग्री होगी-

(एक) परकार, स्केल, कंघी एवं गुनियां।

(दो) चालू नक्शा

जब कभी पटवारी हल्के का कार्यभार अन्य पटवारी को अंतरित किया जाता है तो इलेक्ट्रॉनिक रूप में संधारित अभिलेख इलेक्ट्रॉनिक रूप से एवं भौतिक रूप से रखी गई सामग्री भौतिक रूप से प्रभार में दी जावेगी।

- (14) पूर्वक्षण लाइसेन्स के संबंध में कलेक्टर द्वारा आदेशित किये जाने पर पटवारी भूमि पर क्षेत्र की सीमाओं से आवेदक को अवगत करायेगा।
- (15) मध्यप्रदेश भू-राजस्व संहिता की धारा 240 और 241 के अधीन कतिपय वृक्षों की कटाई का प्रतिबंध तथा इमारती लकड़ी की चोरी के संबंध में प्रतिवेदन पटवारी द्वारा तहसीलदार को प्रस्तुत किया जायेगा।

अध्याय - 4

राजस्व निरीक्षकों की नियुक्ति, योग्यता, दण्ड, परिवीक्षा एवं स्थायीकरण संबंधी निर्देश

1. **चयन प्रक्रिया:-** प्रदेश में राजस्व निरीक्षक के रिक्त पदों की पूर्ति मध्यप्रदेश भू-अभिलेख एवं बन्दोबस्त तृतीय श्रेणी अराजपत्रित (कार्यपालिक एवं तकनीकी) सेवा भर्ती नियम, 2012 तथा शासन द्वारा यथासमय संशोधित नियमों के आधार पर की जायेगी।
2. **आरक्षण रोस्टर:-** राजस्व निरीक्षक राज्यस्तरीय कैडर है। अतः राजस्व निरीक्षक पद की रिक्तियों की जानकारी तथा आरक्षण रोस्टर आयुक्त, भू-अभिलेख मध्यप्रदेश द्वारा संधारित किया जायेगा।
3. **अर्हताएँ:-** किसी मान्यता प्राप्त बोर्ड से हायर सेकेण्ड्री परीक्षा (10+2) पद्धति से उत्तीर्ण तथा सर्वे में सिविल इंजीनियरिंग का डिप्लोमा होना चाहिए।
4. **नियुक्ति:-** राजस्व निरीक्षक की नियुक्ति सीधी भर्ती एवं पदोन्नति के माध्यम से की जायेगी।
 - 4.1. सीधी भर्ती द्वारा भरे जाने वाले रिक्त स्थानों की कुल संख्या निर्धारित करने के पश्चात आयुक्त, भू-अभिलेख मध्यप्रदेश इन पदों को विज्ञापित करायेगे और चयन परीक्षा एवं काउंसलिंग के माध्यम से उपयुक्त उम्मीदवारों का चयन करेंगे। इस प्रकार चुने हुए उम्मीदवारों को आयुक्त, भू-अभिलेख रिक्त स्थानों की संख्या के आधार पर संबंधित जिलों में नामांकित करेंगे। कलेक्टर नामांकित उम्मीदवारों को रिक्त स्थानों पर नियुक्त करेंगे।
 - 4.2. राजस्व निरीक्षकों के कुल स्वीकृत पदों के 25 प्रतिशत पद सीधी भर्ती के माध्यम से, 25 प्रतिशत पद सीमित प्रतियोगी परीक्षा के माध्यम से, 49 प्रतिशत पटवारी से, 0.15 प्रतिशत संगणक (सर्वे) से तथा 0.85 प्रतिशत अनुरेखक से पदोन्नति द्वारा भरे जायेंगे।
5. **पदस्थापना:-** राजस्व निरीक्षक की पदस्थापना तहसील स्तर पर रिक्त एवं कार्य की आवश्यकता के अनुरूप कलेक्टर द्वारा की जायेगी।
6. **आचरण नियम:-** मध्यप्रदेश में शासकीय सेवकों के सिविल सेवा संबंधी आचरण के संबंध में मध्यप्रदेश सिविल सेवा (आचरण) नियम, 1965 यथासंभव संशोधनों सहित राजस्व निरीक्षक के संबंध में भी लागू होंगे।
7. **स्थानान्तरण:-** राजस्व निरीक्षक का एक जिले से दूसरे जिले में स्थानान्तरण, मध्यप्रदेश शासन द्वारा जारी यथासमय संशोधित स्थानान्तरण नीति के प्रावधानों के तहत किया

जायेगा। जिले के भीतर राजस्व निरीक्षक वृत्त के प्रभार में आवश्यकता अनुसार परिवर्तन संबंधित जिला कलेक्टर द्वारा किया जावेगा।

8. अवकाश:- मध्यप्रदेश में शासकीय सेवकों के लिये मध्य प्रदेश अवकाश नियम, 1977 यथासमय संशोधनों सहित राजस्व निरीक्षक के अवकाश के संबंध में भी लागू होंगे। सक्षम प्राधिकारी संबंधित राजस्व निरीक्षक को पात्रता अनुसार अवकाश स्वीकृत करेगा।
9. अनुशासनिक कार्यवाही:- मध्यप्रदेश में अधीनस्थ सेवाओं के शासकीय सेवकों के दण्ड का विनियमन करने वाले मध्यप्रदेश सिविल सेवा (वर्गीकरण, नियंत्रण तथा अपील) नियम, 1966 के तहत यथासमय संशोधनों सहित राजस्व निरीक्षक के दण्ड, निलंबन तथा पदच्युति का विनियमन करेंगे। जिले में पदस्थ राजस्व निरीक्षक के विरुद्ध शास्ति अधिरोपित करने की कार्यवाही के लिए संबंधित जिला कलेक्टर सक्षम अधिकारी होंगे।
10. अनुकम्पा नियुक्ति:- राजस्व निरीक्षक की शासकीय सेवा के दौरान मृत्यु होने पर उसके वारिसान को अनुकम्पा नियुक्ति की पात्रता होगी तथा अनुकम्पा नियुक्ति शासन द्वारा जारी यथासमय संशोधित नियम निर्देशों के अनुरूप की जावेगी। दिवंगत राजस्व निरीक्षक के वारिसान को शैक्षणिक योग्यता के आधार पर पटवारी / सहायक ग्रेड-3 / भृत्य के पद पर अनुकम्पा नियुक्ति की पात्रता होगी।
11. वरिष्ठता निर्धारण:- सीधी भर्ती / सीमित प्रतियोगी परीक्षा के माध्यम से नियुक्त राजस्व निरीक्षकों की वरिष्ठता का निर्धारण संबंधित राजस्व निरीक्षक के पद पर नियुक्ति दिनांक से किया जायेगा। पदोन्नति से नियुक्त राजस्व निरीक्षक की वरिष्ठता का निर्धारण पदोन्नति दिनांक से किया जायेगा।
12. पदोन्नति:- राजस्व निरीक्षक से सहायक भू-अभिलेख अधीक्षक / नायब तहसीलदार के पद पर पदोन्नति राज्य शासन द्वारा यथासमय जारी निर्देशों के आधार पर की जायेगी।
13. प्रशिक्षण:- सीधी भर्ती से राजस्व निरीक्षक पद पर चयनित उम्मीदवारों को आयुक्त, भू-अभिलेख द्वारा नियुक्ति उपरांत संबंधित जिला कलेक्टर द्वारा पदस्थापना आदेश जारी किया जायेगा। संबंधित को नियत राजस्व निरीक्षक प्रशिक्षण शाला में उपस्थित होकर अध्याय-6 के उपबन्धों के अनुसार प्रशिक्षण प्राप्त करना होगा। जिला कलेक्टर द्वारा जारी पदस्थापना आदेश प्रशिक्षण केन्द्र पर उपस्थिति दिनांक से प्रभावी होगा। प्रशिक्षण केन्द्र पर निर्धारित समय के भीतर उपस्थित न होने की दशा में आयुक्त, भू-अभिलेख द्वारा नियुक्ति आदेश निरस्त किया जा सकेगा।
सीमित प्रतियोगी परीक्षा से चयनित एवं पदोन्नत राजस्व निरीक्षक को भी 9 माह का प्रशिक्षण प्राप्त करना एवं परीक्षा उत्तीर्ण करना अनिवार्य होगा।
14. परिवीक्षा अवधि:- सीधी भर्ती/पदोन्नति/सीमित प्रतियोगी परीक्षा से चयनित राजस्व निरीक्षकों को दो वर्ष की परिवीक्षा अवधि पर नियुक्ति दी जायेगी। परिवीक्षा अवधि की गणना नियुक्ति उपरांत नियत जिले में उपस्थिति दिनांक से मान्य की जायेगी। परिवीक्षाधीन राजस्व निरीक्षक को 2 वर्ष की परिवीक्षा अवधि में प्रशिक्षण उपरांत आयोजित होने वाली परीक्षा उत्तीर्ण होना अनिवार्य होगा।
15. स्थायीकरण:- राजस्व निरीक्षक पद पर स्थायीकरण दो वर्ष की परिवीक्षा अवधि पूर्ण होने पर निम्नलिखित शर्तों की पूर्ति होने के उपरांत किया जाएगा:-
15.1. अध्याय-5 में नियत प्रशिक्षण प्राप्त कर समस्त विषयों की परीक्षा उत्तीर्ण होने पर,
15.2. दो वर्ष की परिवीक्षा अवधि सफलतापूर्वक पूर्ण किये जाने पर।
16. परिवीक्षा अवधि में वृद्धि:- आयुक्त, भू-अभिलेख युक्तियुक्त कारणों के आधार पर राजस्व निरीक्षक की परिवीक्षा अवधि में अधिकतम 01 वर्ष की वृद्धि कर सकेंगे।

अध्याय-5

राजस्व निरीक्षक परीक्षा एवं प्रशिक्षणशाला के प्रावधान

1. प्रशिक्षण केंद्र:- नवनियुक्त राजस्व निरीक्षक का प्रशिक्षण आयुक्त, भू-अभिलेख द्वारा निर्धारित प्रशिक्षण शाला में कराया जायेगा। नवनियुक्त प्रत्येक राजस्व निरीक्षक को, इस प्रशिक्षण केंद्र पर उपस्थित होकर, इस अध्याय के उपबंधों में वर्णित प्रशिक्षण प्राप्त करना अनिवार्य होगा।
2. प्रशिक्षण अवधि एवं कार्य योजना:- प्रशिक्षण की अवधि 9 माह की होगी। आयुक्त, भू-अभिलेख द्वारा आवश्यकतानुसार प्रशिक्षण, अवधि तथा परीक्षा कार्यक्रम में परिवर्तन किया जा सकेगा।
3. प्रशिक्षण:- राजस्व निरीक्षक पद हेतु प्रशिक्षण का पाठ्यक्रम अनुसूची-1 के अनुसार होगा। इस पाठ्यक्रम में यथासमय परिवर्तन आयुक्त, भू-अभिलेख द्वारा किया जा सकेगा। प्रशिक्षण उपरांत जिला कलेक्टर द्वारा राजस्व निरीक्षक वृत्त का आवंटन किया जायेगा।
4. परीक्षा:- प्रशिक्षण उपरांत आयोजित होने वाली परीक्षा का विवरण अनुसूची-2 के अनुसार होगा। इस परीक्षा हेतु प्रश्न पत्र तैयार करवाना, मूल्यांकन करवाना आदि सभी कार्य आयुक्त, भू-अभिलेख द्वारा संपादित किए जाएंगे।
5. परीक्षा में सम्मिलित होने हेतु पात्रता:- ऐसे प्रशिक्षणार्थियों को परीक्षा में बैठने की अनुमति नहीं दी जाएगी जिनकी उपस्थिति प्रशिक्षण अवधि के कार्य दिवस की कुल संख्या के 75% से कम हो तथापि यदि आयुक्त, भू-अभिलेख का इस बात से समाधान हो जाए कि प्रशिक्षणार्थी जानबूझकर अनुपस्थित नहीं रहा था अथवा वह उसके नियंत्रण से परे होने वाले कारणों से अनुपस्थित रहा था तो वह उस प्रशिक्षणार्थी को परीक्षा में बैठने की अनुमति दे सकेगा, परंतु यह तब जबकि उपस्थिति कार्य दिवसों की कुल संख्या के 65% से कम न हो। उपस्थिति की गणना में पूर्णांक के बाद दशमलव में कोई संख्या आती है तो उसे अगला पूर्णांक मानकर गणना की जाएगी।
6. प्रशिक्षक:- प्रशिक्षण केंद्रों पर अध्यापन कार्य हेतु प्रशिक्षकों की व्यवस्था आयुक्त, भू-अभिलेख द्वारा की जाएगी। प्रशिक्षकों के रूप में सेवानिवृत्त शासकीय कर्मचारी/अधिकारी के अलावा अन्य संस्थाओं के अधिकारी/ कर्मचारियों की सेवाएं भी ली जा सकेंगी।
7. प्रश्न पत्रों का मूल्यांकन एवं परीक्षा परिणाम:- प्रशिक्षण उपरांत आयोजित परीक्षा का मूल्यांकन कार्य एवं परीक्षा परिणाम की घोषणा आयुक्त, भू अभिलेख द्वारा की जाएगी। परीक्षा हेतु न्यूनतम उर्तीर्णाक सामान्य वर्ग एवं अन्य पिछड़ा वर्ग के लिए 48% तथा अनुसूचित जाति एवं अनुसूचित जनजाति के लिए 38% प्राप्तांक रहेंगे। आयुक्त, भू-अभिलेख उपयुक्त मामलों में किसी प्रशिक्षणार्थी को, जो दो से अधिक विषयों में अनुत्तीर्ण न हो, प्रत्येक विषय में 3 तक अनुग्रहांक प्रदान कर सकेगा।
8. परीक्षा में सम्मिलित होने के लिए अधिकतम अवसर:- प्रत्येक प्रशिक्षणार्थी को केवल 03 अवसर दिए जाएंगे। दिए गए 3 अवसरों में भी अनुत्तीर्ण होने पर सीधी भर्ती से नियुक्त राजस्व निरीक्षक को सेवा से पृथक किया जायेगा तथा सीमित प्रतियोगी परीक्षा अथवा पदोन्नति से नियुक्त राजस्व निरीक्षक को गूल पद पर वापस किया जाएगा।

अनुसूची-1 प्रशिक्षण का पाठ्यक्रम

क्र.	प्रश्न पत्र	पाठ्यक्रम
1	2	3
1.	मध्यप्रदेश भू-राजस्व संहिता, 1959 एवं उसके अन्तर्गत बनाये गये नियम	मध्यप्रदेश भू-राजस्व संहिता की धारार्ये- 2, 11, 12, 57 से 76 तक, 104 से 135, 137 से 145 तक, 167 से 183 तक, 203, 204, 222 से 256 तक एवं उपरोक्त धाराओं के अंतर्गत बनाये गये नियम
2.	मध्यप्रदेश भू-अभिलेख नियमावली	मध्यप्रदेश भू-अभिलेख नियमावली भाग 1 व 2 तथा भू-अभिलेखों के कम्प्यूटरीकरण का उद्देश्य, प्रक्रिया एवं उसके लाभ।
3.	तरतीब कागजात	दी गई आधार सामग्री से पटवारी पत्रक (अभिलेख) तैयार करना।
4.	मध्यप्रदेश भू-अभिलेख संबंधी अन्य अधिनियम	(क) मध्यप्रदेश कृषि जोत उच्चतम सीमा अधिनियम 1960-1974; (ख) हिन्दु उत्तराधिकार नियम 1956; (ग) मुस्लिम उत्तराधिकार अधिनियम; (घ) भारतीय उत्तराधिकार अधिनियम; (ङ) भारतीय पंजीयन अधिनियम; (च) भारतीय स्टाम्प अधिनियम 1899; (छ) मध्यप्रदेश पंचायत अधिनियम; (ज) संपत्ति हस्तांतरण अधिनियम; (झ) नजूल राजस्व पुस्तक परिपत्र 4(1) के अनुसार नजूल जांच एवं कर निर्धारण तथा तदर्थ नजूल; (ञ) नगर भूमि सीमा अधिनियम;
5.	सर्वे सैद्धांतिक एवं राजस्व सर्वेक्षण	अ. भू-मापन (सिद्धांत):- 1. परिभाषाएं, भू-मापन का उद्देश्य 2. भू-मापन और प्लॉट बनाने में प्रयुक्त होने वाले उपकरण उनकी रचना कार्यप्रणाली एवं अंक संशोधन (केलिब्रेशन) 3. भू-मापन की रीतियाँ:- क. ट्रावर्सिंग (खुला एवं बंद ट्रावर्स) ख. त्रिभुज मापन

		<p>ग. आयतीकरण</p> <p>घ. स्थिति निर्धारण के लिए खगोलिय अवलोकन</p> <p>ङ. त्रिभुज मापन और जरीब रेखा के एक रेखण से साधारण जरीब भू-मापन, ऊँची नीची भूमि को नापते समय जरीब को आगे बढ़ाने का तरीका क्रास स्टाफ और ऑप्टिकल स्क्वायर द्वारा अनुबंध (ऑफसेट) लेना। क्षेत्रपंजी तैयार करना और एक विशेष पैमाने पर उसका स्थितिआंकलन (प्लॉट बनाना) स्याही लगाना, क्रमांक और क्षेत्रफल का हिसाब लगाना।</p> <p>च. ग्राम का नक्शा / ट्रावर्स और उप चिन्हों का उपयोग उन निश्चित बिन्दुओं से भू-मापन अनुच्छेद मूल को किस प्रकार सर्वोत्तम ढग से कम से कम किया जा सकता है, कभी नीची सतह से भी लंबी दूरी में जरीब रेखा में पडने वाली बाधाओं को किस प्रकार दूर करें और अंतर्वर्ती झण्डियों का रेखण।</p> <p>छ. हवाई सर्वेक्षण तकनीकी से सर्वे नक्शे की तैयारी।</p> <p>ज. नक्शा समझना और रूढिगत चिन्हों (अलामात) गाँव के सीमा चिन्ह और भू-मापन क्रमांक, भू-खण्डों का समाकलन, कदम गिनकर और देखकर क्षेत्रफल का अनुमान लगाना नक्शे में सुधार करना और पूर्वानुमान करना।</p> <p>ब. राजस्व सर्वेक्षण की प्रक्रिया:-</p> <p>क. परिभाषा, आवश्यकता, उदघोषणा, प्रशासनिक संगठन।</p> <p>ख. कार्यालयीन कार्य असंगति सूची, ग्राम सीमा, सर्वे नक्शे के निर्माण की पूर्व तैयारी, विसंगति की सूची एवं आंशिक खसरा निर्माण।</p>
--	--	---

		<p>ग. क्षेत्रीय कार्य अभिलेख निर्माण कार्य:- ग्राम सीमा, विसंगति जॉच एवं नक्शा संशोधन, परिवर्तन सूची, आंशिक खसरा निर्माण (खानापूरी), आबादी पत्रक की तैयारी।</p> <p>घ. प्रमाणीकरण एवं नवीन अभिलेख निर्माण, अधिकार अभिलेख, निस्तार पत्रक, रूढि पत्रक आदि का प्रमाणीकरण, नवीन खसरे एवं नक्शे आदि का निर्माण।</p>
6.	सर्वे व्यवहारिक (आधुनिक पद्धति)	<p>1. प्लेन टेबल एवं थ्योडोलाइट, ट्रावर्स का उपयोग करना तथा प्लेन टेबल द्वारा 1/4000 के पैमाने पर घिरे हुए क्षेत्र का विस्तृत भू-मापन करना।</p> <p>2. जरीब भू-मापन (चैन सर्वे):- जरीब एवं ऑप्टिकल स्क्वायर की सहायता से 1/4000 के पैमाने पर विस्तृत भू-मापन करना तथा क्षेत्रपंजी (फील्ड बुक) तैयार करना।</p> <p>3. आधुनिक पद्धति से भू-मापन:- ETS मशीन की सहायता से 1/4000 के पैमाने पर विस्तृत भू-मापन करना तथा क्षेत्रपंजी (फील्ड बुक) तैयार करना।</p> <p>3.1 प्लाट बनाना:- क्षेत्र पंजी से भू-मापन किये गये क्षेत्र का अंकन क्षेत्र कंधी (एरिया कॉम्ब) की सहायता से क्षेत्रफल निकालना, रूढिगत चिन्हों का उपयोग और भू-खण्डों (प्लाट) का क्रमांकन। ETS मशीन की सहायता से किये गये भू-मापन के डाटा के आधार पर कम्प्यूटर से मैप जनरेट करना एवं फील्डबुक का प्रिन्ट निकालना।</p> <p>टीप:- आयुक्त भू-अभिलेख द्वारा समय-समय पर सर्वे की नवीनतम तकनीकी पद्धति अपनाये जाने की दशा में तदनुसार पाठ्यक्रम में परिवर्तन किया जायेगा।</p>

7.	कृषि एवं कृषि सांख्यिकी	<p>खण्ड-अ कृषि-</p> <p>(क) कृषि का अर्थ, महत्त्व एवं कृषि उत्पादन।</p> <p>(ख) कृषि का अर्थ, प्रकार एवं भूमि सुधार।</p> <p>(ग) जलवायु की परिभाषा तथा जलवायु को प्रमाणित करने वाले तत्व।</p> <p>(घ) सिंचाई के साधन, सिंचाई के प्रकार, सिंचाई का महत्त्व।</p> <p>(ङ) खरीफ एवं रबी मौसम की प्रमुख फसलें।</p> <p>(च) हरी खाद, गोबर की खाद, उर्वरकों के प्रकार।</p> <p>(छ) परंपरागत एवं आधुनिक कृषि यंत्र तथा इनका उपयोग।</p> <p>(ज) कीटनाशक द्रव्य उपयोग करने की विधि।</p> <p>खण्ड-ब कृषि सांख्यिकी-</p> <p>1. कृषि सांख्यिकी का अर्थ, महत्त्व एवं उपयोग।</p> <p>2. पटवारी के गिरदावरी कार्य की वैज्ञानिक जाँच पद्धति।</p> <p>3. प्रमुख फसलों के क्षेत्रफल तथा उत्पादन के अनुमान समय पर भेजने की योजना (टी.आर.एस.) अन्तर्गत गिरदावरी कार्य।</p> <p>4. सामान्य फसल कटाई प्रयोग, राष्ट्रीय फसल बीमा योजना एवं नई राष्ट्रीय कृषि बीमा योजना के प्रयोग करने की विधि।</p> <p>5. फसल पूर्वानुमान तैयार करने के आधार, आनाबारी जात करना, मौषम एवं फसल स्थिति का साप्ताहिक प्रतिवेदन।</p> <p>6. भूमि उपयोग वर्गीकरण, ऋतु एवं फसल प्रतिवेदन तैयार करना।</p> <p>7. कृषि संगणना एवं आदान सर्वेक्षण के उद्देश्य एवं पत्रक तैयार करना।</p> <p>8. लघु सिंचाई संगणना के उद्देश्य एवं पत्रक तैयार करना।</p> <p>9. थोक भाव, प्रक्षेत्रीय भाव एवं ग्रामीण कृषि मजदूरी</p>
----	-------------------------	---

		<p>प्रतिवेदन।</p> <p>10.वर्षा की जानकारी का संकलन।</p> <p>खण्ड-ग SAARA App</p> <p>SAARA (Smart Application for Revenue Administration) के माध्यम से गिरदावरी / फसल कटाई का सैद्धांतिक एवं व्यवहारिक प्रशिक्षण।</p>
8.	भू-अभिलेख कम्प्यूटरीकरण व्यवहारिक	<p>1. कम्प्यूटर द्वारा खसरा एवं जमा बंदी तैयार करना।</p> <p>2. भू-अभिलेख से संबंधित सॉफ्टवेयर एवं एप्लीकेशन की जानकारी ।</p>

अनुसूची - 2 प्रश्न पत्र

क्र	प्रश्न पत्र	पूर्णांक	समयावधि
1	2	3	4
1	म.प्र. भू-राजस्व संहिता, 1959 एवं उसके अन्तर्गत बनाये गये नियम	100	3 घण्टे
2	म.प्र. भू-अभिलेख नियमावली	100	
3	तरतीव कागजात	100	
4	म.प्र. भू-अभिलेख संबंधी अन्य अधिनियम	100	
5	सर्वे सैद्धांतिक एवं राजस्व सर्वेक्षण	100	
6	सर्वे व्यवहारिक (आधुनिक पद्धति)	100	
7	कृषि एवं कृषि सांख्यिकी	100	
8	भू-अभिलेख कम्प्यूटरीकरण व्यवहारिक	50	1 घण्टा

अध्याय-6

राजस्व निरीक्षक के विविध कर्तव्य संबंधी नियम एवं निर्देश

1. राजस्व निरीक्षकों के विविध कर्तव्य सम्बन्धी नियम

मध्यप्रदेश भू-राजस्व संहिता (भू-सर्वेक्षण तथा भू-अभिलेख) नियम, 2020 में भू-अभिलेख एवं उनसे संबंधित विषयों के नियम बनाये गये हैं। कार्य करने के दौरान यह प्रतीत होता है कि संदर्भित नियमों को देखकर कार्यवाही की जावे। अतः इस आवश्यकता को दृष्टिगत रखते हुए राजस्व निरीक्षक से संबंधित नियमों जो कि नियमों के अध्याय-5 में नियम 65 से नियम 82 तक वर्णित हैं, को यहाँ प्रस्तुत किया जा रहा है:-

65. पटवारियों के कार्य का अधीक्षण- राजस्व निरीक्षक, अपने वृत्त के पटवारियों के कार्य के निरीक्षण तथा अधीक्षण के लिए तथा उनके बीच व्यापक अनुशासन लागू करने के प्रति उत्तरदायी होगा। वह आयुक्त, भू-अभिलेख द्वारा समय-समय पर जारी अनुदेशों के अनुसार बिना पूर्व सूचना दिए यह च्छा छोटे गए ग्रामों में पटवारियों के कार्य का निरीक्षण भी करेगा।
66. पटवारियों का अनुदेश- राजस्व निरीक्षक अपने वृत्त के पटवारियों को सर्वेक्षण करने, नक्शा बनाने, क्षेत्रफल निकालने तथा पटवारी नियमों और अनुदेशों की हिदायतें देने के लिए उत्तरदायी होगा।
67. पटवारी द्वारा भू-अभिलेखों तथा उपसंगी (सहायक) क्षेत्र अभिलेखों का यथार्थ रूप में तैयार किया जाना व उनका संधारण: राजस्व निरीक्षक का यह उत्तरदायित्व होगा कि अपने वृत्त के पटवारियों से ग्रामों के भू-अभिलेख तथा उपसंगी (सहायक) क्षेत्र अभिलेख तथा कृषि उपज के मूल्य तथा ग्रामीण और कृषि विषयक मजदूरी तथा ग्रामीण फुटकर मूल्यों के लेखे यथार्थरूप से तैयार कराये तथा रखवाये। वह विशेषतः आयुक्त, भू-अभिलेख द्वारा समय-समय पर जारी किये गए अनुदेशों में विहित रीति अनुसार नियमित रूप से मिलान तथा जांच करके क्षेत्र के अभिलेखों को तैयार किये जाने में उनका यथार्थ होना सुनिश्चित करेगा।

68. पटवारियों द्वारा उनके अन्य कर्तव्यों के पालन के विषय में उत्तरदायित्व- राजस्व निरीक्षक का यह सुनिश्चित करने का उत्तरदायित्व होगा कि उसके वृत्त के पटवारी उन पर संहिता की धारा 104 की उपधारा (2) तथा उसके अंतर्गत स्पष्टीकरण कारक अनुदेशों द्वारा आरोपित अन्य कर्तव्यों का पालन करते हैं। विशेषतः उसे यह देखना चाहिए कि उसके अधीनस्थ पटवारीगण उन पंजियों का सावधानी से तथा पूर्ण रूप से मिलान करते हैं जो पटेल और कोटवार रखते हैं, वे स्पष्ट और शुद्ध प्रविष्टियाँ करते हैं और वे उक्त मिलान करते समय ज्ञात हुए अंतरों का विस्तृत विवरण प्रस्तुत करते हैं।
69. ट्रावर्स तथा सीमा चिन्हों इत्यादि में समुचित मरम्मत- राजस्व निरीक्षक को यह देखना चाहिए कि उसके वृत्त के सभी ग्रामों में समस्त ट्रावर्स स्टेशन, सीमा चिन्ह, सर्वेक्षण चिन्ह तथा ट्राई जंक्शन पिलर साथ ही प्राथमिक, द्वितीयक तथा तृतीयक समूह नियंत्रक बिन्दुओं की समुचित मरम्मत की गयी है। वह तहसीलदार को उन समस्त अवसरों की, जबकि मरम्मत में उपेक्षा की गयी हो तथा चिन्हों इत्यादि के अनुरक्षण के लिए उत्तरदायी व्यक्तियों के नामों की रिपोर्ट करेगा।
70. पटवारी हल्कों का भ्रमण- (1) राजस्व निरीक्षक अपने प्रभार में के प्रत्येक पटवारी हल्के का मास में एक बार भ्रमण करेगा।
(2) राजस्व निरीक्षक डिजिटल अभिलेखों की नियत अवधि पर जांच करेगा तथा पटवारियों द्वारा उन्हें अद्यतन किया जाना सुनिश्चित करेगा तथा तहसीलदार व भू-अभिलेख अधीक्षक को रिपोर्ट भेजेगा।
71. डायरी का संधारण- राजस्व निरीक्षक, ऐसे प्ररूप में, जैसा कि आयुक्त, भू-अभिलेख द्वारा समय समय पर विहित किया जाए, एक डायरी संधारित करेगा।
72. फसलों, वर्षा, पशुओं में बीमारियों के प्रकोप इत्यादि के बारे में तहसीलदार को रिपोर्ट- (1) राजस्व निरीक्षक, जब वैसा करने को कहा जाए, तहसीलदार को ऐसे प्ररूप में, जैसा कि आयुक्त, भू-अभिलेख द्वारा विहित किया जाए, फसलों, वर्षा, खाद्यानों तथा पशुओं के चारे के मूल्यों की स्थिति तथा अपने वृत्त के लोगों की परिस्थितियों के बारे में रिपोर्ट देगा। रिपोर्ट की एक प्रति भू-अभिलेख अधीक्षक को भी भेजी जायेगी।

- (2) किसी आपदा के घटित होने, पशुओं में महामारी फैलने या लोगों, फसलों, अथवा पशुओं की दशा को असामान्य रूप से प्रभावित करने वाली बात की तत्काल तहसीलदार को रिपोर्ट दी जाएगी।
- (3) राजस्व निरीक्षक, किसी जल आपूर्ति के, जिससे कि भूमि की सिंचाई होती है, स्थायी रूप से अनुपयोगी होने की तथा बाढ़ की मिट्टी, रेत जमा हो जाने अथवा जल भराव के कारण किसी भूमि के स्थायी ह्रास की रिपोर्ट तहसीलदार को देगा।
73. फसल कटाई प्रयोग - राजस्व निरीक्षक प्रतिवर्ष आयुक्त, भू-अभिलेख द्वारा यथाविहित आधुनिक तकनीक का उपयोग करते हुए फसल कटाई प्रयोग करेगा।
74. राजस्व निरीक्षक द्वारा सर्वेक्षण किया जाना - राजस्व निरीक्षक, जब भी उससे किसी राजस्व अधिकारी द्वारा वैसा करने की अपेक्षा की जाए, कोई सर्वेक्षण अथवा पैमाइश करेगा अथवा नक्शे तैयार करेगा अथवा इन नियमों के अधीन विहित किन्हीं सर्वेक्षण संक्रियाओं का अधीक्षण करेगा।
75. स्थानीय जांच - राजस्व निरीक्षक, जब उससे किसी राजस्व अधिकारी द्वारा यह अपेक्षा की जाए, ग्राम अभिलेखों में की प्रविष्टियों की शुद्धता की जांच करेगा और भूमि या कृषि के विषय में जानकारी एकत्रित करेगा; परंतु कलेक्टर की अनुमति के बिना उसे ऐसी जांच करने को नहीं कहा जाएगा जो सिविल न्यायालय की आदेश द्वारा सामान्यतः आयोग (कमीशन) से कराई जाती है।
76. उपज का पूर्वानुमान तथा कृषि मूल्यों के विवरण का प्रस्तुत किया जाना - राजस्व निरीक्षक, ऐसे दिनांकों को और ऐसे प्ररूप में ऐसी उपजों के लिए जो समय-समय पर आयुक्त, भू-अभिलेख द्वारा विहित की जाएं, उसके प्रभार की उपज के पूर्वानुमान तथा कृषि मूल्यों का विवरण यथार्थ व नियत समय पर भू-अभिलेख अधीक्षक को प्रस्तुत करने के लिए उत्तरदायी होगा।
77. कृषि भूमि के गैर-कृषि प्रयोजनों के लिए व्यपवर्तन के मामलों का पता लगाना व उनकी रिपोर्ट की जाना- राजस्व निरीक्षक, कृषि भूमि तथा आबादी भूमि के उस प्रयोजन से, जिसके कि लिए वह अलग रखी गई थी, किसी भिन्न प्रयोजन के लिए किए गए व्यपवर्तन के प्रत्येक मामले का तथा बाद में एक गैर-कृषि प्रयोजन से दूसरे गैर-कृषि प्रयोजन में व्यपवर्तन का पता लगाने तथा तहसीलदार को उसकी रिपोर्ट देने के लिए उत्तरदायी होगा।

78. नक्शों और रजिस्ट्रों की जांच - राजस्व निरीक्षक आयुक्त, भू-अभिलेख द्वारा विहित की गई रीति में तैयार किये गये आबादी के नक्शों की जांच करेगा। वह विहित रीति में पटवारी निर्माण के प्रयोजनों के लिए उपलब्ध भू-खण्डों तथा आरक्षित भू-खण्डों के खुले स्थानों के विन्यास (ले-आउट) के पटवारी द्वारा विहित रीति में तैयार किये गए डिजीटल रजिस्ट्रों की भी जांच करेगा।
79. भूमि का मापन तथा सीमा चिन्ह लगाया जाना - राजस्व निरीक्षक, जब तहसीलदार द्वारा उसे वैसा करने के लिए आदेश दिया जाए, सर्वेक्षण संख्यांक अथवा ब्लॉक संख्यांक अथवा भूखण्ड संख्यांक अथवा उनके उपविभाजन का मापन करेगा तथा उन पर सीमा चिन्ह भी लगवाएगा।
80. रिपोर्ट का मिलान किया जाना - राजस्व निरीक्षक, गिरदावरी निरीक्षण के दौरान जलोढ़ अथवा जल प्लावन द्वारा किसी खाते के क्षेत्रफल में हुए परिवर्तन के संबंध में पटवारी द्वारा दी गई रिपोर्ट की जांच करेगा।
81. भू-अभिलेखों से भिन्न कार्य राजस्व निरीक्षक को लगाए जाने हेतु पूर्व अनुमति का लिया जाना- (1) राजस्व निरीक्षक को उन कर्तव्यों से भिन्न किसी कर्तव्य पर नहीं लगाया जायेगा जो इन नियमों में विहित किये गए हों अथवा जो राज्य सरकार द्वारा बनाये गए अन्य नियमों के अधीन उसे सौंपे गए हों, और उसे आयुक्त, भू-अभिलेख की अनुमति के बिना उसके विहित कार्य से नहीं हटाया जायेगा।
(2). किसी ऐसी आपात स्थिति में जब आयुक्त, भू-अभिलेख की पूर्वानुमति प्राप्त किया जाना व्यवहार्य ना हो, कलेक्टर ऐसी अनुमति दे सकेगा, और इस बात की आयुक्त, भू-अभिलेख को तत्काल रिपोर्ट देगा।
82. राजस्व अधिकारियों द्वारा आदेशित कर्तव्य- राजस्व निरीक्षक, जब राजस्व अधिकारी द्वारा आदेश किया जाए, ऐसे विवरण, विवरणी अथवा सूचियां तैयार करेगा एवं ऐसे अन्य कर्तव्यों का निर्वहन करेगा जो कलेक्टर द्वारा निर्देशित किए जाएं।

2. राजस्व निरीक्षकों के विविध कर्तव्य संबंधी निर्देश

- (1) राजस्व निरीक्षकों का अवकाश - राजस्व निरीक्षकों के सम्बन्ध में लागू होने वाले नियमों के अधीन दिये जा सकने वाले समस्त प्रकार के अवकाश कलेक्टर / सक्षम अधिकारी द्वारा दिये जा सकेंगे। आकस्मिक अवकाश नियंत्रणकर्ता अधिकारी द्वारा दिया जा सकेगा। उपखण्ड अधिकारी / प्रभारी अधिकारी को एक बार में 120 दिन तक का अर्जित अवकाश देने की शक्ति प्रदान की गई है।
- (2) आकस्मिक अवकाश तथा इसकी स्वीकृति के लिये सक्षम अधिकारी- शासन द्वारा समय-समय पर जारी किये गये आदेशों के अधीन दिया जा सकने वाला आकस्मिक अवकाश राजस्व निरीक्षकों को तहसीलदार द्वारा दिया जा सकेगा। अवकाश स्वीकृत करने वाला अधिकारी अवकाश का लेखा रखेगा। तहसीलदार द्वारा राजस्व निरीक्षकों को दिये गये अवकाश के सम्बन्ध में भू अभिलेख-अधीक्षक को सूचना दी जाएगी।
- (3) जिला मुख्यालयों में ठहरने के लिये दैनिक भत्ता - वे राजस्व निरीक्षक, जिनके मुख्यालय जिला मुख्यालय के अलावा किसी अन्य स्थान पर स्थित हों, यदि ऐसे मुख्यालय उनके कर्तव्य क्षेत्र में आते हों और उन्हें जिला मुख्यालय में बुलाया गया हो तथा उनके साधारण दौरा क्रम को छोड़ किसी विशेष कार्य के लिए रोका गया हो, तो जिला मुख्यालय की गई यात्रा के संबंध में मूलभूत नियम 44 के नीचे दिये गये पूरक नियम 32(क) में निर्दिष्ट दरों पर दैनिक भत्ता ले सकेंगे।
- (4) राजस्व निरीक्षक की डायरी - राजस्व निरीक्षक, निम्नलिखित प्ररूप में डिजिटल डायरी संधारित करेगा -

राजस्व निरीक्षक की डिजिटल डायरी

दिनांक	स्थान	किया गया कार्य
1	2	3

अध्याय - 7

भू-अभिलेख अधीक्षक एवं सहायक भू-अभिलेख अधीक्षक के मध्यप्रदेश भू-राजस्व संहिता 1959 के अधीन कर्तव्य एवं निर्देश

भू-अभिलेख अधीक्षक तथा उसके सहायक भू-अभिलेख अधीक्षक संबंधी गतिविधियों हेतु, कलेक्टर के निरीक्षण प्रतिनिधि रूप में होते हैं, जो भू-अभिलेख की संक्रियाओं के क्रियान्वयन / निरीक्षण हेतु कार्य संपादित करेंगे। आयुक्त, भू-अभिलेख द्वारा समय-समय पर सौंपे गये कर्तव्यों का निर्वहन करते हुए वे कृषि सांख्यिकी, कृषि संगणना, लघु सिंचाई संगणना, वर्षा के आंकड़े, भाव पत्रक, फसल कटाई प्रयोग, फसल गिरदावरी राजस्व विभाग की योजनाओं का क्रियान्वयन आदि कार्य संपादित करेंगे।

मध्यप्रदेश भू-राजस्व संहिता, 1959 की धारा 11 के अधीन भू-अभिलेख अधीक्षक एवं सहायक भू-अभिलेख अधीक्षक को राजस्व अधिकारियों की श्रेणी में शामिल किया गया है। संहिता की धारा 20 में भू-अभिलेख अधीक्षकों एवं सहायक भू-अभिलेख अधीक्षक की नियुक्ति एवं कर्तव्यों के संबंध में प्रावधान किया गया है।

धारा - 20 भू-अभिलेख अधीक्षकों तथा सहायक भू-अभिलेख अधीक्षकों की नियुक्ति-

- (1) राज्य सरकार प्रत्येक जिले के उतने व्यक्तियों को, जितने की वह ठीक समझे, भू-अभिलेख अधीक्षक तथा सहायक भू-अभिलेख अधीक्षक नियुक्त कर सकेगी।
- (2) भू-अभिलेख अधीक्षक तथा सहायक भू-अभिलेख अधीक्षक ऐसी शक्तियों का प्रयोग करेंगे जो इस संहिता द्वारा संहिता के अधीन या तत्समय प्रवृत्त किसी अन्य अधिनियमि द्वारा या उसके अधीन उन्हें प्रदत्त की गई हैं तथा ऐसे कर्तव्यों का पालन करेंगे जो इस संहिता द्वारा या इस संहिता के अधीन या तत्समय प्रवृत्त किसी अन्य अधिनियमि द्वारा या उसके अधीन उन पर अधिरोपित किये गये हैं।

भू-अभिलेख अधीक्षक एवं सहायक भू-अभिलेख अधीक्षक के कर्तव्यों के संबंध में निर्देश

भू-अभिलेख अधीक्षक तथा सहायक भू-अभिलेख अधीक्षक कलेक्टर के सहयोगी अधिकारी के रूप में जिले के भू-अभिलेख प्रबंधन हेतु पदस्थ होते हैं, जिनका कार्य मुख्य रूप से विभाग की योजनाओं की निगरानी एवं क्रियान्वयन होता है। भू-अभिलेख अधीक्षक को भू-अभिलेख कार्यालय का कार्यालय प्रमुख एवं आहरण संवितरण अधिकारी घोषित किया गया है।

भू-अभिलेख प्रबंधन हेतु मध्यप्रदेश भू-अभिलेख प्रबंधन समिति संस्थात्मक रूप से सूचना प्रौद्योगिकी (Information Technology) से जुड़ी सभी गतिविधियों जैसे सॉफ्टवेयर एप्लीकेशन, मोबाइल एप्लीकेशन, MIS डैशबोर्ड इत्यादि का प्रबंधन एवं संचालन करती है। प्रबंधन में संगठनात्मक समितियों (जैसेकि जिला बेब जीआईएस सेल, जिला स्तरीय समिति) मध्यप्रदेश भू-अभिलेख प्रबंधन समिति एवं आयुक्त भू-अभिलेख के साथ समन्वय बिठा कर भू-अभिलेख प्रबंधन का कार्य सुचारू रूप से करती है। इस पूरी संरचना को कार्यान्वित करने में भू-अभिलेख अधीक्षक तथा सहायक भू-अभिलेख अधीक्षक की बहुत महत्वपूर्ण भूमिका है।

इस भूमिका का विवरण निम्नानुसार है—

1. भू-अभिलेख प्रबंधन हेतु प्रमुख कर्तव्य-

- 1.1. आबादी, नजूल एवं अन्य भूमियों का सर्वेक्षण एवं समन्वय का कार्य।
- 1.2. नक्शा निर्माण एवं नक्शा संशोधन: जिले के अंतर्गत नक्शा विहीन, जीर्ण शीर्ण और अपूर्ण नक्शे वाले ग्रामों का चिन्हांकन एवं उनके निर्माण हेतु मध्यप्रदेश भू-राजस्व संहिता में प्रावधानित सर्वे नियमों के अंतर्गत प्रक्रिया का क्रियान्वयन कराना।
- 1.3. दो ग्रामों के मध्य सीमाओं का विवाद होने पर उसका निराकरण करना।
- 1.4. सीमांकन विवाद एवं सर्वे के पश्चात निर्मित विवादों का निराकरण उचित प्रक्रिया के तहत करना।
- 1.5. वन राजस्व भूमि सीमाओं के निर्धारण हेतु आवश्यक कार्यवाही एवं समन्वय।

1.6. सर्वे उपकरण का संधारण एवं प्रशिक्षण: भू-अभिलेख अधीक्षक सर्वे एवं सीमांकन में प्रयुक्त होने वाले उपकरणों / मशीनों का संधारण एवं प्रशिक्षण का संचालन करेगा।

2. भू-अभिलेख प्रबंधन की योजनाओं के क्रियान्वयन एवं निगरानी संबंधित कर्तव्य-

2.1. मध्यप्रदेश भू-अभिलेख प्रबंधन समिति (MPLRS) की जिला कार्यान्वयन निगरानी समिति के सदस्य सचिव के रूप में भू-अभिलेख प्रबंधन की विभिन्न योजनाओं यथा भूलेख पोर्टल (WebGis), RCMS, SAARA APP, Girdwari, आदि का क्रियान्वयन एवं निगरानी करना।

2.2. जिला स्तर पर उपयोगकर्ताओं द्वारा सूचित की जाने वाली तकनीकी, प्रक्रिया / कार्यात्मक और परिचालन संबंधी समस्याओं को जिला वेब जी आई एस सेल के माध्यम से निराकृत करना।

2.3. जिले में भू-अभिलेख प्रबंधन से संबंधित विभिन्न तकनीकी प्रशिक्षण कार्यक्रमों का संचालन करना।

2.4. राज्य स्तर से निर्धारित एजेंडा तथा स्थाई एजेंडा अनुसार जिला स्तर पर समय-समय पर समीक्षा बैठकें आयोजित करना तथा विभाग द्वारा निर्धारित एजेंडा बिन्दुओं का अनुपालन सुनिश्चित कराना।

2.5. भूलेख पोर्टल के माध्यम से सरकारी भूमि के क्षेत्र में किए गए परिवर्तनों की निगरानी एवं इस विषय में जिला कलेक्टर को अवगत करना।

3. कृषि सांख्यिकी योजना अंतर्गत भू-अभिलेख अधीक्षक / सहायक भू-अभिलेख अधीक्षक द्वारा निम्नांकित कार्य किये जायेंगे:-

3.1. फसल पूर्वानुमान - फसल पूर्वानुमान के माध्यम से फसलों की स्थिति नियत अवधि में प्रेषित करना।

3.2. फसल गिरदावरी - पटवारी द्वारा की गई फसल गिरदावरी की जांच करना, त्रुटि का सुधार करना एवं आकड़ों का अनुमोदन करना।

3.3. फसल कटाई प्रयोग - फसल बीमा योजनाओं के अंतर्गत राजस्व निरीक्षक / पटवारी द्वारा फसल कटाई प्रयोगों का निरीक्षण, त्रुटि सुधार करना एवं ऑनलाइन आंकड़ों का अनुमोदन करना।

- 3.4. वर्षा संबंधी आंकड़े- जिले में स्थापित वर्षा मापी केन्द्रों से आंकड़ों का संकलन कर अंतिम रूप प्रदान कर नियत समय में कार्यालय आयुक्त भू-अभिलेख एवं अन्य कार्यालयों को भेजना।
 - 3.5. वार्षिक कृषि सांख्यिकी सारणी- राजस्व निरीक्षक / पटवारी से जानकारी प्राप्त कर वार्षिक कृषि सांख्यिकी तैयार कर एवं अनुमोदन करने के उपरांत नियत समय में आयुक्त भू-अभिलेख कार्यालय को भेजना।
 - 3.6. कृषि संगणना- राजस्व निरीक्षक / पटवारी से सर्वे का कार्य कराना, उसका निरीक्षण करना एवं त्रुटि सुधार कर कृषि विभाग को नियत समयावधि में भेजना।
 - 3.7. लघु सिंचाई संगणना- राजस्व निरीक्षक / पटवारी से सर्वे का कार्य कराना, उसका निरीक्षण करना एवं त्रुटि सुधार कर कृषि विभाग को नियत समयावधि में भेजना।
4. कंडिका 2 व 3 में वर्णित कार्यों के कियान्वयन में लापरवाही करने के वाले अधिकारी / कर्मचारी के विरुद्ध कार्यवाही प्रस्तावित कर जिला कलेक्टर के समक्ष प्रस्तुत कराना।
 5. अधीक्षक भू-अभिलेख द्वारा जिला स्तर पर राजस्व निरीक्षक एवं पटवारियों के भरे हुये एवं रिक्त पदों की जानकारी निर्धारित वर्गवार संधारित करना एवं नवनियुक्त पटवारियों के प्रशिक्षण की आवश्यकता जिला स्तर पर होने की स्थिति में समन्वय स्थापित कर प्रशिक्षण की समुचित व्यवस्था करना।
 6. अपने अधिकार क्षेत्र का दौरा कर राजस्व निरीक्षक तहसील के ऑफिस कानूनगो, तहसील कार्यालयों में स्थित मार्टन रिकार्ड रूम के द्वारा संधारित पंजियों, संचालन की स्थिति तथा पटवारी के डिजिटल अभिलेख की जाँच करना।

मध्यप्रदेश भू-अभिलेख नियमावली

भाग-दो

अध्याय-8

भू-सर्वेक्षण का परिचय, इतिहास एवं घटक

सर्वेक्षण से अभिप्राय उस क्रियाकलाप से है जिसमें मानव एवं मशीनों की सहायता से किसी भू-भाग से सम्बंधित विभिन्न मापन संबंधी जानकारियों को एकत्र किया जाता है। तथा उक्त मापन सम्बन्धी जानकारी को प्रक्षेपित कर मानचित्र तैयार किया जाता है तथा इस नक्शे का उपयोग विभिन्न गतिविधियों में किया जाता है सर्वेक्षण भू-प्रबंधन हेतु एक आवश्यक एवं महत्वपूर्ण अवयव है।

1. भू-सर्वेक्षण की परिभाषा-

सर्वेक्षण वह तकनीक है, जिसमें सर्वेक्षण उपकरणों की सहायता से धरातल पर मापी गई क्षैतिज दूरियों, कोणों एवं ऊंचाइयों को किसी प्रचलित विधि के अनुसार लघुकृत पैमाने (Small Scale) पर मानचित्र के रूप में प्रदर्शित किया जाता है।

इस प्रकार सर्वेक्षण में निम्नलिखित तीन कार्य सम्मिलित होते हैं-

क्षेत्रीय कार्य(Field Work): इस कार्य में सर्वेक्षण उपकरणों की सहायता से क्षेत्र में निश्चित किये गये बिन्दुओं के बीच की क्षैतिज दूरियों, कोणों, दिशाओं एवं ऊंचाइयों इत्यादि को नाप कर क्षेत्र पुस्तिका(Field Book) में अंकित किया जाता है।

मानचित्रण(Mapping):- इस कार्य में क्षेत्र पुस्तिका में अंकित मापों को मानचित्रण (Mapping) के नियमों के अनुसार आरेखित कर क्षेत्र का मानचित्र बनाया जाता है। मानचित्र पर आकृति धरातल पर सर्वेक्षित की गई आकृति का लघुकृत (Small) रूप होती है, तथा मापमान(स्केल) द्वारा धरातल से सम्बद्ध होती है।

अभिकलन(Computation):- इस कार्य में स्थितियों क्षेत्रफलों को निश्चित करने के लिये आवश्यक गणना कार्य किया जाता है। जैसे किसी भू-खण्ड का क्षेत्रफल निकालना, उसे नम्बरिंग देकर पहचान देना, स्थाई एवं अस्थायी संरचनाओं को प्रतीकात्मक रूप से प्रदर्शित करना इत्यादि।

2. भू-सर्वेक्षण का विधिक पक्ष-

भू-सर्वेक्षण का उपयोग यद्यपि कई क्षेत्रों में किया जाता है जिसमें एक महत्वपूर्ण क्षेत्र भू-प्रबंधन भी है, इस हेतु भू-राजस्व संहिता 1959 की धारा 61 के अध्याय 7 भू-सर्वेक्षण में भू-सर्वेक्षण को निम्नलिखित रूप से परिभाषित किया गया है।

2.1 भू-सर्वेक्षण की परिभाषा- भू-सर्वेक्षण से अभिप्रेत है-

(क) समस्त या निम्नलिखित क्रियाकलापों में से कोई क्रियाकलाप -

(एक) भूमि का सर्वेक्षण संख्याओं में विभाजन, विद्यमान सर्वेक्षण संख्याओं को मान्य करना, उन्हें पुनर्गठित करना या कृषि प्रयोजनों तथा उनसे अनुषांगिक क्रियाकलापों के लिए उपयोग की जाने वाली भूमि में नवीन सर्वेक्षण संख्यांक विरचित करना।

(दो) भूमि का भूखण्ड संख्याओं में विभाजन, विद्यमान भूखण्ड संख्याओं को मान्य करना, उन्हें पुनर्गठित करना तथा गैरकृषि प्रयोजनों तथा उनके आनुषांगिक क्रियाकलापों के लिए उपयोग में लायी जाने वाली भूमि में नये भूखण्ड संख्यांक विरचित करना तथा उन्हें ब्लॉक में समूहीकृत करना।

(तीन) नगरेत्तर क्षेत्रों में सर्वेक्षण संख्याओं (दो) तथा ब्लॉक को ग्रामों में तथा नगरीय क्षेत्रों को सेक्टर में समूहीकृत करना तथा उनके अनुषांगिक क्रियाकलाप।

(ख) यथास्थिति, प्रत्येक सर्वेक्षण संख्यांक, ब्लॉक संख्यांक या भूखण्ड संख्यांक का क्षेत्रफल, वर्तमान भूमि उपयोग तथा अन्य विशेषताओं का वर्णन करने वाली क्षेत्रपुस्तिका (फील्डबुक) तैयार करना।

(ग) यथास्थिति, खेत का नक्शा तैयार करना या उसका पुनरीक्षण करना या उसमें सुधार करना।

(घ) किसी स्थानीय क्षेत्र में भू-अभिलेखों को अद्यतन रखने के उद्देश्य से अधिकार अभिलेख तैयार करना।

(ङ) कोई अन्य अभिलेख तैयार करना जैसा कि विहित किया जाए।

3. भू-सर्वेक्षण का इतिहास-

सर्वेक्षण विज्ञान का वास्तविक विकास रोमन काल में हुआ था। विस्तृत रोमन साम्राज्य में बड़े-बड़े परिवहन मार्गों के निर्माण में सर्वेक्षण को बहुत प्रोत्साहन मिला। मध्यकालीन युग में यूनानी विद्वानों के सर्वेक्षण सम्बन्धी ज्ञान को अरब विद्वानों ने जीवित रखा। सोलहवीं शताब्दी में लिखी गई कुछ पुस्तकों में सर्वेक्षण के साथ-साथ जरीब, प्लेन टेबल, थियोडोलाइट इत्यादि सर्वे उपकरणों का वर्णन किया गया था। 1783 में रेम्सडेन ने सर्वे का प्रथम परिशुद्ध उपकरण बनाया था। और उसके बाद सर्वेक्षण की विधियों एवं उपकरणों में निरन्तर सुधार होता गया। आधुनिक युग में आवश्यकता एवं समय के संचय को ध्यान में रखते हुए सर्वेक्षण की आधुनिकतम तकनीकों एवं उपकरणों का प्रयोग किया जाने लगा। जिसके परिणामस्वरूप आधुनिक तकनीकों से सर्वेक्षण की कई नयी-नयी विधाओं का प्रयोग होने लगा जिनमें प्रमुख रूप से ETS Machine, DGPS, Arial Photography, Drone Survey, Satellite Imagery आदि शामिल हैं।

4. गुणवत्तायुक्त भू-सर्वेक्षण हेतु आवश्यकताएं-

सर्वेक्षण वस्तुतः विज्ञान एवं कला का मिश्रण है। क्योंकि एक सर्वेक्षक को न केवल सर्वे सिद्धांतों, सर्वे उपकरणों की बनावट एवं उनके प्रयोगों का तकनीकी ज्ञान तथा पर्याप्त अभ्यास होना आवश्यक है, अपितु उसे मानचित्रण कला (Cartography) के सामान्य नियमों की भी पूर्ण जानकारी होना भी आवश्यक है। रेखाचित्र का ज्ञान, उच्च प्रेक्षण क्षमता (High observation capability) तथा शीघ्र सही निर्णय लेने का गुण भी एक अच्छे सर्वेक्षक में होना आवश्यक है। कोणों एवं ऊंचाइयों को किसी परंपरागत विधि के अनुसार लघुकृत पैमाने (Small Scale) पर मानचित्र के रूप में प्रदर्शित किया जाना भी आवश्यक है।

5. भू-सर्वेक्षण का सिद्धांत-

भू-सर्वेक्षण की विभिन्न विधियां मूलतः संपूर्ण से आंशिक भाग का सर्वेक्षण (working from whole to part) सिद्धांत पर आधारित है। संपूर्ण से आंशिक भाग का सर्वेक्षण (working from whole to part) वह सिद्धांत है, जिसमें संपूर्ण भाग से आंशिक भाग की ओर क्रमिक रूप से सर्वेक्षण करते हैं इसके अंतर्गत संपूर्ण भू-भाग जिसका सर्वेक्षण किया जाना हो को छोटे छोटे भागों में विभाजित किया जाता है इसके लिए पूरे भाग में कुछ

नियंत्रण बिंदु (Traverse Station) अत्याधिक शुद्धता के साथ स्थापित कर दिए जाते हैं इन नियंत्रण बिंदुओं से उप नियंत्रण (Sub Control Point) बिंदु भी स्थापित किए जाते हैं इन सभी बिंदुओं को आपस में मिलाने से विस्तृत सर्वेक्षण भू-भाग छोटे-छोटे भागों में विभाजित हो जाता है। सर्वेक्षण के इस सिद्धांत का मुख्य उद्देश्य सर्वेक्षण कार्य में होने वाली त्रुटि संचयन (Accumulation of Error) को रोकना या कम करना है, यदि किसी बिंदु के स्थापन में कोई त्रुटि हो गई है तो वह त्रुटि उसी बिन्दु तक सीमित रहती है तथा उसका प्रभाव अन्य मुख्य स्टेशनों पर नगण्य पड़ता है। कुछ प्रभागों के सर्वेक्षण में होने वाली किसी भी त्रुटि को उसी में समायोजित (Adjust) कर दिया जाता है।

6. भू-सर्वेक्षण से प्राप्त नक्शा (Cadastral Map)

मध्यप्रदेश भू राजस्व संहिता, 1959 के अनुसार भू-नक्शा प्राथमिक भू-अभिलेख है। संहिता की धारा 107(1)(क) में प्रत्येक ग्राम के लिए सर्वेक्षण-संख्याकों तथा ब्लॉक संख्याकों की सीमाओं को दर्शाने वाला, धारा 107(1)(ख) में आबादी नक्शा एवं धारा 107(1)(ग) में व्यपवर्तित भूमियों के लिए ब्लॉक का नक्शा तथा धारा 107 उपधारा (2) में सेक्टर एक पृथक-पृथक नक्शा तैयार किये जाने की व्यवस्था की गई है। सर्वप्रथम किसी ग्राम का नक्शा, उस क्षेत्र का सर्वेक्षण करने के उपरान्त तैयार किया जाता है जिसमें ग्राम सीमा के साथ-साथ कृषकों के प्रत्येक खेत की सीमाओं को भी प्रदर्शित किया जाता है। इसके अतिरिक्त उस ग्राम की समस्त शासकीय भूमियों की सीमारयें भी दर्शाई जाती हैं नक्शे में तैयार की गई सभी शासकीय या निजी भूमि की सीमाओं से बनी आकृति को पहचान करने के लिये पृथक-पृथक नम्बर दिये जाते हैं, जिन्हें सर्वे नम्बर या खसरा नम्बर कहा जाता है। इस प्रकार सर्वेक्षण उपरान्त उस ग्राम की सीमा के अन्दर आने वाले सभी भू-खण्डों को पृथक-पृथक क्रमांक देकर ग्राम का नक्शा तैयार किया जाता है। ये नक्शे ही ग्राम के नक्शे (Cadastral Map) कहलाते हैं। भू-नक्शा से मौके की स्थिति का सत्यापन होता है।

- 6.1 कैंडस्ट्रल मैप किसी भी भूमि प्रबंधन प्रणाली का एक मुख्य घटक है और इससे जमीन की सीमा, स्थिति (Location) से भूमि मूल्य के बारे में जानकारी प्राप्त की जा सकती है, जो भूमि रिकॉर्ड को अभिलिखित करने और अद्यतन

करने के लिए आवश्यक हैं। यह नक्शे उस स्केल पर तैयार किये जाते हैं जो राज्य शासन द्वारा निर्धारित किया जाए।

6.2 कैडस्ट्रल मैप के चार मुख्य उद्देश्य हैं

6.2.1 भूमि का अधिकार अभिलेख तैयार करना।

6.2.2 शासकीय तथा निजी भूमि का मानचित्रित रिकॉर्ड प्रदान करना।

6.2.3 भूमि के मूल्यांकन और कराधान में सहायता करना।

6.2.4 भूमि का प्रबंधन एवं स्वामित्व के हस्तांतरण की सुविधा प्रदान करना।

7. भू-सर्वेक्षण के लक्ष्य

भू-सर्वेक्षण के लक्ष्यों से अभिप्राय विभिन्न सर्वेक्षण पद्धतियों का उपयोग कर भू-प्रबंधन हेतु निम्नलिखित उद्देश्यों को प्राप्त करने से है

- स्वामित्व(Ownership) स्थापित करना
- क्षेत्रफल(Area) निश्चित करना
- आकार(Shape) निर्धारित करना
- भूस्थिति(Location) नियत करना

7.1 स्वामित्व (Ownership) स्थापित करना

स्वामित्व स्थापना से अभिप्राय कैडस्ट्रल मैप तैयार हो जाने पर जो भूखंड अपनी पृथक पहचान रखते हैं उन भूखंडों को धारित करने वाले व्यक्तियों, संस्थाओं आदि को धारण अधिकार विधिक रूप से प्रदान करने से है। इस हेतु विधिवत रूप से भूस्वामियों की जानकारी को जुटाना तथा भूखंडों के साथ सम्बद्ध किया जाना चाहिए।

7.2 क्षेत्रफल (Area) निश्चित करना

किसी समतल या वक्रतल के द्वि-आयामी(Two-Dimensional) आकार के माप परिमाण को क्षेत्रफल कहते हैं। जिस क्षेत्र के क्षेत्रफल की बात की जाती है वह क्षेत्र प्रायः नियंत्रण-बिन्दुओं से नियंत्रित क्षेत्र होता है। क्षेत्रफल से अभिप्राय सर्वेक्षित भू-भाग में

सम्मिलित क्षेत्र से है भू-सर्वेक्षण से विषम बहुभुजों (Irregular Polygons) का क्षेत्रफल भी निश्चित किया जाता है।

7.3 आकार (Shape) निर्धारित करना

आकर से अभिप्राय किसी भू-भाग की बाहरी सीमा, विशिष्ट रूप या आकृति की रूपरेखा को मानचित्रित करने से है। भूखंड के विन्यास (Land Parcel Configuration) हेतु यह महत्वपूर्ण होता है। इस आकर का निर्धारण मानव निर्मित तथा प्राकृतिक संरचनाओं के सटीक मापन से निर्धारित किया जाना चाहिए।

7.4 भूस्थिति (Location) नियत करना

भू-सर्वेक्षण के उक्त लक्ष्य से अभिप्राय सर्वेक्षित भू-भाग को वैश्विक स्थिति के आधार पर लोकेशन प्रदान करने से है। परंपरागत एवं आधुनिक पद्धतियों में इस लक्ष्य की प्राप्ति सटीक नियंत्रण बिंदुओं (Control Point) की स्थापना कर की जाती है।

अध्याय-9

भू-मापन की विधियां

1.1 भू-मापन से आशय

भू-मापन से आशय ऐसी प्रक्रिया से है जिसके माध्यम से किसी भी भू-भाग पर प्राकृतिक या मानव निर्मित आकर को किसी निश्चित मापन पर निर्धारित मापमान के उपकरणों द्वारा माप कर मानचित्र के रूप में शीट पर अंकित किया जा सकता है।

1.2 भू-मापन के उद्देश्य

भू-मापन से निम्नलिखित उद्देश्यों की प्राप्ति भिन्न भिन्न यंत्रों का प्रयोग कर की जाती है स्थल की स्थिति को नक्शे के रूप में शीट पर बनाना एवं जमीन पर स्थित विभिन्न बिन्दुओं जैसे नदी, नालो, फील्ड बन्ड्स, पहाड़, पेड़ आदि की सापेक्ष स्थिति ज्ञात करना विभिन्न योजनाओं उद्देश्यों को दृष्टिगत रखते हुए भिन्न-भिन्न वांछित मापमानों पर मानचित्र बनाए जाने हेतु भू-मापन कार्य किए जाते हैं।

1.3. भू-मापन की पद्धतियां

विस्तृत भू-मापन को सर्वे उपकरणों, उपयोग में लायी जाने वाली विधियों के आधार पर भू-मापन दो वृहद रूपों में वर्गीकृत किया जाता है जो निम्नलिखित प्रकार से हैं:-

क. परम्परागत पद्धति (Traditional Method)

भू-मापन हेतु यंत्रों तथा उनके अनुप्रयोगों के आधार पर परम्परागत पद्धति में कुछ विधियाँ बहुत ही प्रचलित एवं वृहद् रूप से उपयोग में लाई जाती रही हैं जिनमें से जरीब सर्वेक्षण एक प्रचलित विधि है जिसका प्रयोग भू-मापन हेतु किया जाता रहा है जरीब से भू-मापन निम्न प्रकार से संचालित किया जाता है-

(1) जरीब सर्वेक्षण (चैन सर्वे)


यह सर्वे की परम्परागत पद्धति (Traditional Method) है। प्राचीन समय में जब तकनीकी (Technology) विकसित नहीं थी तब चैन सर्वे कार्य का सबसे शुद्धतम तरीका था। चैन सर्वे में चैन की सहायता से उपलब्ध क्षेत्र को नापा जा सकता है और उस क्षेत्र का नक्शा तैयार कर सकते हैं। किसी भी क्षेत्र की जानकारी रखने के लिए सबसे महत्वपूर्ण बिंदु मैप होता है। चैन सर्वे की सहायता से हम केवल रेखीय मापन (Linear Measurement) करते हैं कौणीय मापन के लिए अन्य उपकरण जैसे कंपास आदि की सहायता लेते हैं। चैन सर्वे सीमित क्षेत्र के सर्वे के लिए अधिकतर उपयोग होने वाली विधि है।

चैन या जरीब की मदद से किया गया सर्वेक्षण कार्य परम्परागत पद्धति से किये जाने वाले कार्य की श्रेणी में आता है। इस सर्वेक्षण कार्य में मुख्य रूप से निम्नलिखित उपकरणों का उपयोग किया जाता है।

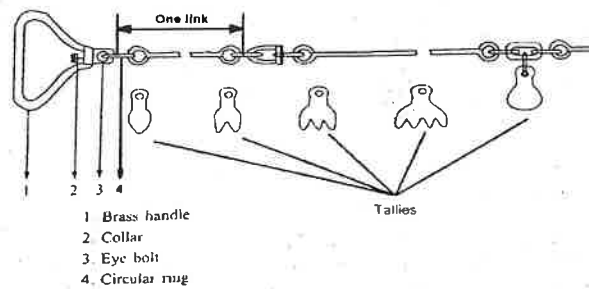
- जरीब
- परकार
- गुनिया
- डायगोनल स्केल
- पैमाना
- राईट ऐंगल
- सूजा
- कंघी
- लट्ठा
- झण्डी
- बांस
- कुदाल

- **जरीब**

यह लोहे के मोटे तार की बनाई जाती है। इसका निर्माण स्थल की परिस्थितियों के तापमान को ध्यान रखकर एक निश्चित तापमान में किया जाता है जिससे कि उस पर गर्मी तथा सर्दी का प्रभाव को नियंत्रित किया जा सके। इससे स्थल पर भूमि की दूरी नापी जाती है। एक जरीब में 100 कड़ियों होती हैं जो छल्लों से जुड़ी रहती हैं। जरीब के दोनों सिरे पर दो हत्थे लोहे या पीतल के लगे रहते हैं। हत्थे को पकड़कर जरीब को खींचा जाता है। हत्थे को जोड़ने वाली कील ढीली लगी होती है जिससे हत्थे को मोड़ने पर अन्टा नहीं लगता है। सिरे की कड़ी की नाप में हत्था भी शामिल होता है।

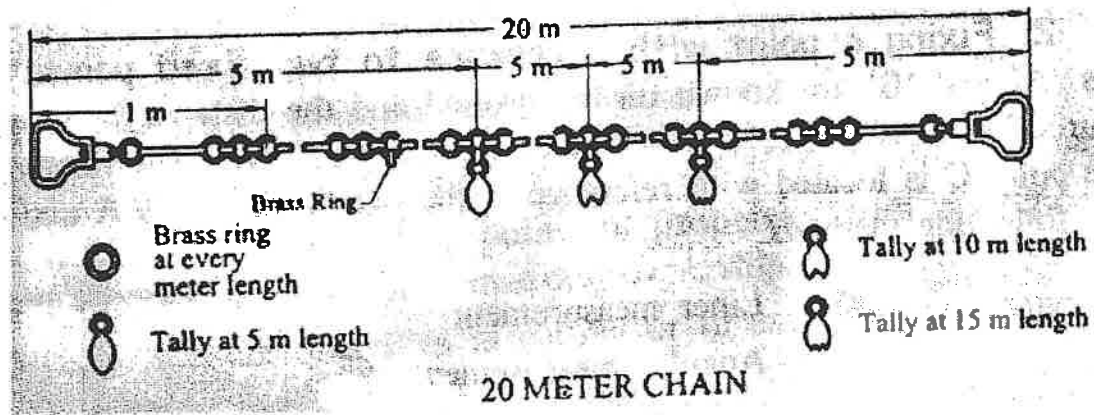


जरीब के हत्थे को मिलाकर अंतिम कड़ियों की लंबाई बाकी कड़ियों के बराबर होती है। जरीब 10 बराबर भागों में बटी हुई होती है। जरीब में निर्धारित लंबाई पर धातु संकेतक (Metalic Indicator) लगे होते हैं।



प्रत्येक दशवे भाग में 10 कड़ी होती है पहली 10 कड़ी के बाद एक फुल्ली पीतल या लोहे की नोकदार पत्तियां (Tally) लगाई जाती हैं, इन निशान को फूल भी

कहते हैं। 10 कड़ी पर एक नोकवाली, 20 कड़ी पर दो नोकवाली, 30 कड़ी पर तीन नोकवाली, 40 पर 4 नोकवाली एवं 50 पर एक गोल निशान लगा रहता है। 50 के बाद फिर चार, तीन, दो, तथा एक नोक की टेली के निशान लगे रहते हैं। जो क्रमशः 60, 70, 80 तथा 90 कड़ी बताते हैं ऐसा इसलिए है कि जरीब का उपयोग दोनों तरफ से किया जाता है।



चैन सर्वे करने के पहले चैन को केडा अथवा स्टील बेडटेप से नाप कर जांच कर लेना चाहिए कि चैन की लंबाई सही है, कम अथवा अधिक लंबाई होने पर उसे ठीक करना चाहिए। स्वतंत्रता से पूर्व भारत वर्ष की विभिन्न देसी राज्यों में विभिन्न प्रकार की जरीबों की लंबाई थी। ब्रिटिश भारत के अधिकांश भाग में गंटर जरीब का उपयोग होता था। मध्यप्रदेश में विलीनीकृत राज्यों में भी भिन्न-भिन्न लंबाई की जरीब थी। अभी तक उन देसी राज्यों के मानचित्र उन्हीं जरीब के मापमान पर निर्मित हैं। अब एक अप्रैल 1957 से यद्यपि नापतोल अधिनियम लागू हो गया है, जिसके अनुसार अब केवल मेट्रिक प्रणाली के अर्थात् Metric स्केल के ही सर्वे यंत्र बनेंगे अन्य स्केल के नहीं बनेंगे।

जरीब कई प्रकार की होती है, मुख्यतः निम्न प्रकार की है-

क्रमांक	जरीब का नाम	1 कड़ी की लम्बाई		1 जरीब की लम्बाई मीटर में			क्षेत्रफल की इकाई	
		इंच	सें.मी.	गज	मीटर में	फुट	भाग	पूर्ण
1	2	3	4	5	6	7	8	9
1	शाहजहानी	19.80	50.29	55.00	50.29	165.00	विस्वा	20 विस्वा = 1 बीघा
2	फरूखावादी	18.90	48.01	52.51	48.01	157.52	विस्वा	20 विस्वा = 1 बीघा
3	सहारनपुरी	18.30	46.48	50.83	46.48	152.50		
4	गवालियरी	18.00	45.72	50.00	45.72	150.01	विस्वा	20 विस्वा = 1 बीघा
5	फतेहपुरी	15.84	40.23	44.00	40.23	131.99		
6	इन्जीनियरिंग	12.00	30.48	33.33	30.48	100.00		
7	मैट्रिक जरीब(30)	11.81	30.00	32.81	30.00	98.43	-	-
8	मैट्रिक जरीब(20)	07.87	20.00	21.87	20.00	65.62	आरे	100 आरे = 1 हैक्टर
9	गंटरी	07.92	20.12	22.00	20.12	66.01	डेसीमल	100 डेसीमल =1 एकड

उपरोक्त क्र. 1 से 4 एवं क्रमांक 6 प्रकार की जरीबों से एक जरीब लम्बा व एक जरीब चौड़ा भू-भाग एक बीघा होता है। ग्वालियर जरीब 150 फीट की होती है परन्तु अधिक लम्बी होने के कारण व्यवहार में 75 फीट की जरीब का उपयोग किया जाता है। अधिकतर प्रान्तों में गन्टर जरीब का प्रयोग किया जाता है। गन्टरजरीब 66 फीट की होती है। वर्तमान में मेट्रिक प्रणाली लागू हो जाने से मीटर की जरीब उपयोग में लाई जाती है। जिससे सम्पूर्ण भू-भाग में एक पैमाने पर क्षेत्रनक्शा तैयार किया जा सके। इसके मापमान को आरे, हैक्टर में लिखा जाता है यह जरीब 20 मीटर की होती है। इसमें 100 कडी होती हैं। प्रत्येक कडी 20 से.मी. की होती है।

- **परकार (Divider)**

यह यन्त्र पीतल या लोहे का होता है। इसकी बनाबट चिमटे जैसी होती है। इससे स्केल या डायगोनल स्केल से लम्बाई नापकर कागज पर उस लम्बाई को कायम किया जाता है। इसके द्वारा प्लॉटिंग कार्य के समय त्रिभुज निर्माण, जरीब लाईन की दूरी और ऑफसेट स्थान कायम किया जाता है। प्लॉट का रकबा कंधी से परकार से ही निकाला जाता है।



- **गुनिया ऑफसेट स्केल**

यह यन्त्र प्लास्टिक या पीतल का होता है। लम्बाई में इसके एक किनारे पर जरीब व कडी के निशान बने रहते हैं। इसके मध्य भाग में चौड़ाई से चौड़ाई तक एक सीधी रेखा होती है।




Gunia Scale

यह रेखा समकोण के समरूप होती है। भू-मापन करते समय खेतों के कोने, मोड़ जरीब लाईन के दाहिने व बायें को राईट एंगल द्वारा लम्ब रूप में लिए जाते हैं उन्हें ही प्लॉटिंग शीट या पेपर पर गुनिया की सहायता से लम्ब रूप में स्थान की दूरी निश्चित की जाती है व नक्शा बनाया जाता है।

• डायगोनल स्केल


डायगोनल स्केल लकड़ी या पीतल का बनाया जाता है। इसकी लम्बाई 30 जरीब व चौड़ाई 10 जरीब होती है। यह आयाताकार पट्टी के रूप में बनाया जाता है। तीस जरीब के तीन भाग दस-दस जरीब के किये जाते हैं। दस जरीब के एक भाग को पुनः 10 भागों में एक एक जरीब के अन्तर से रेखा खींचकर विभाजित किया जाता है।



इस प्रकार आडे भाग में दस जरीब को दस भागों में बांटा जाता है। इसके पश्चात खडे भाग में भी दस तिरछी रेखा एवं इस प्रकार बनाई जाती है कि उससे खडे भाग में बनी दस जरीबों के प्रत्येक भाग के समान अनुपात के दस भाग हो जाते हैं। भीतरी जरीब तो पूरी जरीब के रूप में बन जाती है और दोनों किनारों की दस-दस जरीबों में प्रत्येक में नौ- नौ त्रिभुज समान अनुपात की भुजाओं के बन जाते हैं। इस प्रकार इसका निर्माण समान अनुपात के त्रिभुज के आधार पर किया गया है। प्रत्येक एक छोटे त्रिभुज की भुजाओं से उससे बड़े त्रिभुज की भुजाओं में दस का अन्तर है। इस प्रकार एक जरीब की सौ कडी के दस भाग किये गये हैं।

- **पैमाना**

यह यन्त्र प्लास्टिक, पीतल, लकड़ी स्टील आदि का होता है। यह आकार में आयाताकार होता है। यह पृथक-पृथक मापमान पर होता है। मापमान के अनुसार बड़े से बड़े तथा लम्बे-चौड़े फासलों को उनकी मूल आकृति में छोटे रूप में निर्मित किया जाता है।




- **राइट ऐंगल (Right angle)/ऑप्टिकल स्क्वायर (Optical square)**

इसे ऑप्टिकल स्क्वायर भी कहते हैं। भू-मापन कार्य के समय इस यन्त्र से जरीब लाइन पर लम्ब (90° Angle) ज्ञात किया जाता है। जरीब की दाहिनी तथा बाँयी ओर जिन टेड़, मोड़, कोना, सिमेड़ा या चौमेड़ा आदि को परिमापित करना होता है, उन्हें समकोण के रूप में लिखने के लिए इसी यन्त्र से जरीब को आधार भुजा मानकर देखा जाता है। राइटऐंगल के चित्र में 'अ' - 'ब' झण्डी देखने के छिद्र तथा 'स'-'द' झण्डी तथा लट्ठा देखने के दर्पण कांच हैं। राइट ऐंगल (Optical square) की जांच उचित प्रकार से कर लेना चाहिए।

यह उपकरण पीतल से निर्मित एक वेज रूपी खोखले बाक्स जैसा होता है जिसके झुके हुए पश्चवों पर अन्दर की तरफ एक दुसरे से 45°के कोण पर दो आयताकार दर्पण लगे होते हैं।

प्रत्येक दर्पण के ऊपर पार्श्व में एक आयताकार झिल्ली कटी होती है जिससे दोनों पार्श्वों के आर पार देखा जा सकता है।



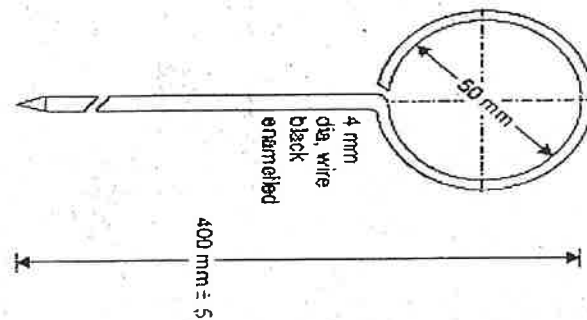
- **प्रिज्म स्क्वायर (Prism square)**

यह ऑप्टिकल स्क्वायर के समान सिद्धांत पर काम करता है। 90 डिग्री पर एक लाइन को दूसरी लाइन पर सेट करने के लिए उपयोग किया जाता है। इसकी योग्यता यह है कि इसमें समायोजन की कोई आवश्यकता नहीं है क्योंकि कोण b/w परावर्तक सतह स्थिर है जो 45 डिग्री है।



- **सूजा**

सूजा या Arrow यह लोहे की मोटी तार का बनाया जाता है। इसकी लम्बाई लगभग 18 इंच होती है। इसका एक सिरा गोल होता है। इससे सूजों को हाथ में पकड़ने में सुविधा होती है। सूजा का दूसरा सिरा नोकदार होता है।



- **झण्डी**

झण्डी या Flage का बांस लगभग 10 फुट लम्बा होता है। झण्डी के ऊपर के सिरे में दो प्रकार के कपड़ों के तिखूटे या चौखूटे फरारे लगाये जाते हैं।

- लट्ठा

लट्ठा प्रायः सीधे बांस का बनाया जाता है। यह जरीब की 10 कड़ी की लम्बाई के बराबर होता है। इसका उपयोग भू-मापन करते समय जरीब के दाहिने तथा बायें के समकोणों की Offset's की दूरी नापने में होता है।

- आफसेट रॉड (Offset-Rod)

यह गोलाकार लकड़ी का 10 फुट लम्बा होता है। यह एक-एक फुट के क्रम से क्रमशः काला तथा सफेद रंग होता है। इसका उपयोग लट्ठे की तरह आफसेट लेने में होता है।




- फील्डबुक

चैन सर्वे का स्थल कार्य इस बुक पर लिखा जाता है। जरीब की पूर्ण दूरी झण्डी से झण्डी या गोदा से गोदा या कैचीलाइन या शिकमीलाइन इत्यादि प्रत्येक की दूरी लिखी जाती है। प्रत्येक जरीब लाइन के दाहिने या बायें पड़ने वाले कोने, टेढ़-मोड़ का आफसेट तथा जरीब पर पड़ने वाले कटान आदि को फील्डबुक में उसी दिशा में लिखते हैं, जिन भू-खण्डों का पूर्ण आकार जरीब लाइन पर बनता जाता है, उसे तत्काल फील्ड बुक में बनाते जाते हैं। जिन भू-खण्डों का आकार पूर्ण रूप से जरीब लाइन पर नहीं बनता है, उसका कटान, दाखिली-खारिजी उसी रूप में फील्डबुक में अंकित किया जाता है। प्लानिंग का कार्य फील्ड बुक लिखने के दिन ही अधिकांशतः किया जाता है, क्योंकि उस दिन मौके की याद ताजा रहती है। जिस क्षेत्र का भू-मापन करना होता है, उसमें जरीब इस प्रकार चलाते हैं कि प्लान बायें हाथ को पड़े। एक लाइन की फील्डबुक उपरोक्त प्रकार लिखी जाती है। फील्ड बुक स्पष्ट लिखना चाहिए, इसमें कटान खारजी लाइने, स्पष्ट दिखाई जानी चाहिए।

- कंधी


कंधी पीतल धातु की आयाताकार होती है। कंधी का भीतरी भाग आयाताकार में खुला रहता है। उसकी लम्बाई की भुजाओं में, भीतरी भाग में दोनों ओर समानान्तर दूरी पर बारीक छिद्र रहते हैं। बीघा तथा एकड की कंधी में इन छिद्रों की परस्पर दूरी एक-एक जरीब की होती है।



हैक्टर की कंधी में छिद्रों की परस्पर दूरी सबा जरीव (25 मीटर) की होती है। छिद्रों की चौड़ाई की ओर धागा डाला जाता है। कंधी की पट्टी के ऊपर क्षेत्रफल की गणना के लिए स्केल बनी रहती है। हैक्टर की कंधी में कुल डेढ़ हैक्टर का पैमाना होता है। कंधी का निर्माण मध्य लम्ब गुणित चौड़ाई= क्षेत्रफल के सिद्धांत पर किया गया है। नक्शे में नंबरिंग होने के पश्चात एक सर्वे नंबर का क्षेत्रफल कंधी अथवा अन्य यंत्र की सहायता से निकाला जाएगा।

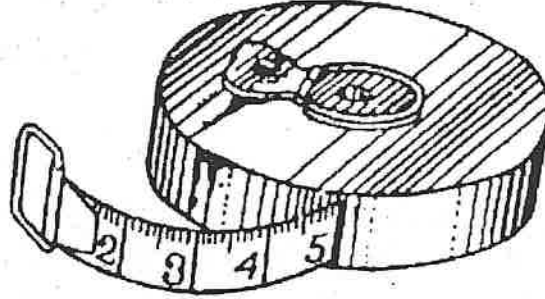
- प्रपोशनल कम्पास

परकार की तरह इस यंत्र के ऊपर तथा नीचे दो नोकदार सिरे होते हैं। प्रत्येक सिरे में दो नोंक एक बराबर की होती है इनको लिम्ब्स कहते हैं। इसके मध्य में एक पेंचकस लगा होता है। जब इसके लिम्ब्स को एक-सा करके कस दिया जाता है तो यह एक जैसा दिखता है। पेंच का उपयोग बन्द करने या खोलकर लिम्ब्स को ढीला करने में होता है। इस यंत्र का उपयोग किसी मानचित्र को छोटे से बड़ा या बड़े से छोटा करने में होता है। इसके पेंच को जितना ऊपर या नीचे करते हैं, उतने ही छोटे या बड़े आकार का नक्शा बनता है। इस यन्त्र की भुजा पर स्केल अंकित होती है। जिस स्केल पर पेंच को कस दिया जाता है। उसी स्केल में नक्शा छोटे से बड़ा या बड़े से छोटा बनाया जाता है।



• टेप

यह 50फीट या 100 फीट लम्बा कपड़े या स्टील की पती का होता है। किसी में एक ओर फीट व इंच तथा दूसरी ओर मीटर तथा सेन्टीमीटर अंकित रहता है। किसी में सिर्फ फीट व इंच एवं मीटर व सेन्टीमीटर ही अंकित रहता है। फीता के बाहरी सिरे पर एक छल्ला लगा होता है जो फीट के फीते में इंच का होता है या कुछ सेन्टीमीटर का होता है। इस छल्ला से पकड़ने व फीता की दूरी फैलाने में सुविधा होती है। यह जरीब की शुद्धता की जाँच करने या विविध प्रकार की दूरी तथा ऊँचाई या नीचाई नापने के काम में लिया जाता है। मैटिक प्रणाली में 20 मीटर व 30 मीटर के स्टीलबैंड टेप आते हैं।



(2) जरीब एवं फीता से विस्तृत भू मापन-

- i. संपूर्ण भाग से आंशिक भाग की ओर क्रमिक सर्वेक्षण करना सर्वेक्षण का मुख्य सिद्धांत है। इसके अंतर्गत संपूर्ण भू-भाग जिसका सर्वेक्षण किया जाना हो को छोटे-छोटे भागों में विभाजित कर दिया जाता है, इसके लिए पूरे भाग में कुछ नियंत्रण बिंदु अत्यधिक परिशुद्धता के साथ स्थापित किये जाते हैं। इन नियंत्रण बिंदुओं से उप नियंत्रण (Sub traverse) बिंदु भी स्थापित किए जाते हैं। इन सभी बिंदुओं को आपस में मिलाने से विस्तृत सर्वेक्षण किया जाने वाला भू-भाग छोटे-छोटे क्षेत्रों में बट जाता है।
- ii. शुद्धता पूर्वक भू-मापन का कार्य पूर्ण करने के लिए 20X20 या 20X15 जरीब के ब्लॉक में क्षेत्र को विभाजित किया जाता है जिसे मुरब्बा कहा जाता है। मुरब्बा का आकार परिस्थितियों के अनुसार कुछ कम या कुछ अधिक किया जा सकता है, इस विभाजन कार्य को मुरब्बा तरासी (आयतीकरण) कहते हैं। मुरब्बा का अर्थ वर्गाकार होता है किन्तु भू-मापन कार्य में बनाए जाने वाले भाग वर्गाकार नहीं होते फिर भी भू-मापन कार्य की प्रचलित भाषा में प्रत्येक उप-भाग को मुरब्बा कहे जाने की प्रथा है तथा इस प्रकार उप-भाग बनाने के कार्य को मुरब्बा तरासी कहते हैं।

- iii. ग्राम या क्षेत्र को उप-भागों (टुकड़ों) में विभाजित करने के लिए जो लाइनें डाली जाती हैं ऐसी लाइनों को मुरब्बा लाइन कहते हैं। जैसे A, D से C तथा C से चांदा 5 की लाइनें इत्यादि। मुरब्बा-तरासी के समय बनने वाले मुरब्बा का नजरी नक्शा भी तैयार किया जाता है, प्रत्येक छोटे क्षेत्र को टाई स्टेशन स्थापित करके और भी छोटे-छोटे क्षेत्रों में विभाजित किया जाता है।
- iv. अब प्रत्येक छोटे भाग का विस्तृत भू-मापन करने के लिए इन मुरब्बों में 3-3 जरीब की दूरी पर सीधी जरीब रेखाएं डालकर विस्तृत भू-मापन कर लिया जाता है। एक मुरब्बा में जरीब लाइन आड़ी डाली जाती है तो उस मुरब्बे से लगे हुये दूसरे मुरब्बे में खड़ी जरीब लाइन डाली जाती है। ऐसा इसलिये किया जाता है जिससे त्रुटि (error) एक ही दिशा में न जाये। ग्राम की सर्वे त्रुटि, ग्राम के अन्दर, समान रूप से समायोजित (adjust) हो जाये। इस प्रकार सम्पूर्ण मुरब्बों का विस्तृत भू-मापन कर लिया जाता है और ग्राम के सम्पूर्ण भू-खण्डों की आकृति बना ली जाती है जो उस ग्राम का क्षेत्र नक्शा कहलाता है।
- v. इसके बाद जल्दी से आगे की झंडियों को क्रमशः जरीब चलाई जाती है प्रत्येक जरीब लाइन के दाएं और बाएं के ऑफसेट्स लिए जाते हैं जरीब के नीचे के कटान लिखे जाते हैं सर्वे का जो भी कार्य रेखा से दूर होता है उसको करण, सिकमी लाइन आदि डालकर पूर्ण की जाती है। सर्वेक्षण करते समय प्लाटों में स्थित रुढ़ी चिन्हों का ऑफसेट उनके केंद्र बिंदु के मान से लेना लेते हैं।
- vi. प्लाटिंग कार्य:- भू-मापन किये गये क्षेत्र के आकार को निर्धारित पैमाने पर फील्ड बुक के अनुसार उसकी मूल सूरत को छोटे रूप में बनाया जाता है इसको प्लाट कहते हैं। किसी क्षेत्र का भू-मापन जरीब लाइन, शिकमी लाइन, कैंची लाइन, कर्ण रेखा आदि से पूर्ण किया जाता है। इन सब में कर्ण रेखा का महत्व अधिक होता है। कर्ण के द्वारा ही त्रिभुज या त्रिभुजों का निर्माण होता है। जिस क्षेत्र का चैन द्वारा सर्वेक्षण किया जाए उसकी प्लाटिंग उसी दिन नक्शे पर कर लेना चाहिए। सर्वेक्षण उपरांत नक्शे पर प्लाटिंग कार्य कर नक्शा निर्माण किया जाना चाहिए तथा स्थल पर जाकर मेड मिलान कार्य करना चाहिए ताकि यह ज्ञात हो सके की खेतों की मेंडे सही ढंग से मिलाई गई है अथवा नहीं यदि गलत मिलाई गई है तो उन्हें स्थलानुसार अनुसार ठीक करना चाहिए।
- vii. प्लाटिंग कार्य की विधि:- प्रत्येक प्रकार की चैन सर्वे में प्लाटिंग कार्य की विधि एक ही है। सर्वप्रथम किसी एक रेखा को आधार भुजा के रूप में खींचा जाता है। इसके बाद कर्ण की सहायता से समस्त जरीब लाइन खींची जाती हैं। इस कार्य को फ्रेम वर्क भी कहते हैं। प्रत्येक जरीब रेखा को परकार की सहायता से कायम किया जाता है। पैमाने पर से परकार में एक चांदे से दूसरे चांदे की दूरी भरकर चांप काटकर चांदों का स्थान निश्चित किया जाता है।
- viii. सीमा मिलान कार्य :- नक्शा बन जाने के बाद सीमावर्ती ग्रामों की सीमाओं का मिलान करना चाहिए। भू-मापन के समय ग्राम सीमाओं का मापन करते समय निम्न

बिंदुओं का ध्यान रखा जाता है दो ग्रामों के बीच की सीमा दो बंदोबस्त इकाइयों की, दो तहसीलों, दो जिलों तथा दो राज्यों की मध्य की सीमा हो सकती है

- जहां सीमावर्ती दोनों ग्रामों का भू-मापन एक ही क्षेत्रीय काल में किया जाता है वहां यथासंभव दोनों भू-मापकों द्वारा ग्राम सीमा साथ साथ चल कर अपनी-अपनी क्षेत्र पुस्तिका तैयार की जाती है और रेखांकन के पश्चात दोनों शीटों की सीमाओं का मिलान किया जाता है।
- यदि एक ही क्षेत्रीय काल में पृथक पृथक समय पर सीमा की माप की जाती है तो पूर्व में मापित दिशा के आधार पर ही पश्चातवर्ती वह मापक द्वारा नापी जाती है ताकि स्थल पर दहाई पंजों के चिन्हों में भिन्नता ना हो सके और लंबाई का अंतर होने पर पुनः दोनों को मिलाकर वृद्धि कर दी जाए। विसंगति की स्थिति में पटवारी नक्शे को आधार मान कर सीमाएं रखनी चाहिए।

ix सर्वे कार्य की शुद्धता का परीक्षण :- क्षेत्र नक्शा तैयार हो जाने के बाद वरिष्ठ अधिकारियों द्वारा आवश्यकतानुसार पड़ताल, लाईन डालकर जाँच की जाती है। यदि कोई त्रुटियां पाई जाती हैं तो आवश्यक सुधार किया जाएगा। यह कार्य दो अधिकारियों द्वारा किया जाता है।

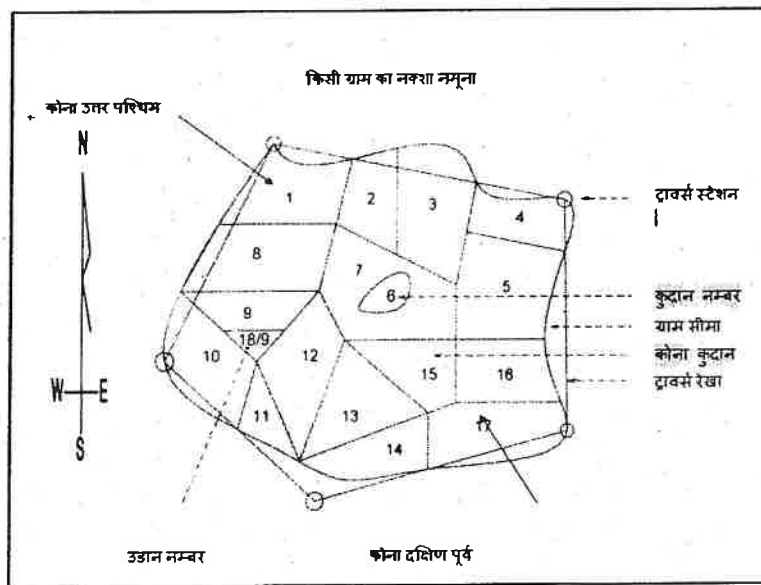
a) प्रथम अधिकारी

- (1) जांच लाइन या पड़ताल रेखा चलाकर फील्डबुक तैयार कर भू-मापन कार्य की शुद्धता की जांच की जाती है।
- (2) शीट पर बनाई गई भूखंडों की सीमाओं का मिलान स्थलों की सीमाओं से किया जाता है।
- (3) पड़ताल रेखा को शीट पर खींचकर इस रेखा पर लिए गए कटान ऑफसेट के द्वारा सर्वे कार्य शुद्धता की जांच की जाती है
- (4) भू मापक द्वारा चलाई गई रेखाओं में से कुछ रेखाओं का सर्वे कार्य परीक्षक द्वारा पूरा कर भू-मापक के सर्वे कार्य की शुद्धता की जांच की जाती है।

b) दूसरा अधिकारी

यह अधिकारी प्रथम अधिकारी से उच्च पद का होता है। इसका कार्य यह होता है कि प्रथम परीक्षण अधिकारी की रेखाओं को 25% रेखाओं का पुनः परीक्षण करता है तथा अलग से रेखा चलाता है। इस फील्ड बुक के आधार पर शुद्धता की जांच की जाती है।

- X नम्बरिंग कार्य :- ग्राम का सम्पूर्ण भू-मापन होने के बाद तैयार नक्शे में उत्तर पश्चिम के कोने से नम्बरिंग प्रारम्भ की जाती है एवं दक्षिण पूर्व के कोने पर समाप्त की जाती है। जैसे-उत्तर पश्चिम के कोने का सर्वे नं. 1 से नम्बरिंग प्रारम्भ व दक्षिण पूर्व के सर्वे नम्बर 17 पर नम्बरिंग समाप्त।
- Xi. ग्राम के नक्शे में नम्बरिंग सर्पिलाकार (Serpentine) की जाती है क्षेत्र जिसमें बसाहट या आबादी रहती है नक्शे में पृथक से नंबर दिया जाता है। निस्तार के लिए सुरक्षित रखी गई भूमि को पृथक सर्वे नंबर दिया जाएगा।
- xii. मार्जिन का खेत जो 2 शीटों में होता है जिस शीट पर बड़ा भाग होता है उस शीट के खेत पर नंबर डाला जाता है। एक से अधिक शीटों का गांव है तो पहले शीट में, फिर दूसरी शीट में क्रमशः अन्य शीटों में नंबरिंग का कार्य किया जाएगा।
- xiii. नक्शा निर्माण के दौरान ग्राम के नक्शे में नम्बरिंग कार्य पूर्ण हो जाने के बाद यदि जाँच में यह पता लगे कि नक्शे में नम्बरिंग करने से कोई खेत शेष रह गया है तो ऐसे खेत को नक्शे के आखिरी सर्वे नम्बर के आगे का नम्बर देकर जिस स्थान पर नम्बर देना शेष रह गया है, उसके पास वाले नम्बर को बटे (Denominator) नम्बर के रूप में लिख दिया जाता है। ऐसे नम्बर को उडान नम्बर कहते हैं। जैसे- सर्वे नं. 9 के पास एक खेत नम्बर देने से शेष रह गया है जिसे बाद में 18/9 नम्बर दिया गया है। (चित्र में दर्शाये अनुसार)



- (3) जरीब से फील्ड सर्वे के समय ध्यान रखने योग्य व्यवहारिक बातें
- i. जरीब को एक झण्डी से दूसरी झण्डी की ओर ठीक सीधी रेखा में चलाते हुए प्रत्येक जरीब के पश्चात सूजा लगवाएँ। जरीब सीधी व टाइट पोजिशन में होना चाहिए।
 - ii. जहाँ कटान (मोड़) आवे उसकी जरीब रीडिंग फील्ड बुक में दर्ज करें।
 - iii. जरीब लाइन पर राइट ऐंगल की सहायता से ऑफसेट बिन्दु को देखें। ऑफसेट पर रखी रॉड काँच में तथा खुली विन्डो से देखा जाएगा। जहाँ पर भी ऑफसेट रॉड काँच में तथा खुली विन्डो में झण्डी एक दूसरे के ठीक ऊपर नीचे, अर्थात् ओवरलैप हो जावे उस पिन पॉइंट को जरीब लाइन पर Measure करने के पश्चात फील्ड बुक में लिखेंगे।
 - iv. ऑफसेट बिन्दु से चली मेड जिस जगह जरीब लाइन से मिलती है, उसे खारिजी से जोड़ें। प्रत्येक ऑफसेट पर ध्यान दें कि कुल कितनी लाइनें वहाँ से निकलती हैं व किस दिशा की ओर जाती हैं, अनुमानतः कोण मानते हुए खारिजी चित्र बनावें। जरीब लाइन पर एक ही रीडिंग पर एक ही ओर दो या अधिक ऑफसेट आते हैं, तो पास वाले को पहले लिखें तत्पश्चात बांट कर दूसरे ऑफसेट की दूरी लिखें। ऐसे ऑफसेट लिखते समय पॉइंट, कोमा, हायफन, सेमी कोलन जैसे चिन्हों का प्रयोग न करें।
 - v. जरीब लाइन पर कटान आने पर खारिजी दोनों तरफ दर्शायी जावें साथ ही ध्यान रखा जावे कि मोड़ जरीब लाइन को किस ओर, किस कोण पर काट रही है, उसी अनुमानतः कोण पर खारिजी दर्शायी जावेगी।
 - vi. एक झण्डी से दूसरी झण्डी तक चलने पर भी यदि कोई ऑफसेट लेने से छूटा रहता है एवं संभावना की वह ऑफसेट किसी भी जरीब लाइन से कंट्रोल नहीं होगा तब गोदा लाइन डाले गन्तव्य झण्डी पर पहुंचने के पश्चात जरीब को उस झण्डी से आगे की ओर फैला लें व ऑपोजिट दिशा की ओर से दोनों झण्डियों की सीध में जरीब रखें व ऑपोजिट मुंह करके दोनों झण्डियों की ओर देखते हुए ऑफसेट सेट करें व झण्डी से उस बिन्दु तक की दूरी लिखें। झण्डी पर पहुंचने के पश्चात गोदा कायम करना हो तो झण्डी की रीडिंग को गोल घेरने के पश्चात उस झण्डी पर गोदा लाइन बढ़ाने में एक एरो (Arrow) लगा देते हैं जो गोदा लाइन कायम किए जाने की दिशा को सूचित करता है।
 - vii. चेन सर्वे करते समय विभिन्न प्लॉटों में स्थित स्थला कृतियों, अलामात का ध्यान रखना चाहिए व उनका ऑफसेट उनके केन्द्र बिन्दु के मान से लेना चाहिए। जैसे कुआ, बाबडी, मंदिर, मस्जिद, पेड़, पोल इत्यादि। जो स्थलाकृतिया आलामात प्लॉट के संपूर्ण रकबे पर फैली हैं तो उनका ऑफसेट नहीं लिया जाना चाहिए जैसे आबादी, चरनोई, बड़े झाड़ का

जंगल, छोटे झाड़ का जंगल, खेल का मैदान, रास्ता, नाला आदि। उक्त ऐसी सभी अलामातों को उपयुक्त निशान से फील्डबुक व प्लॉटिंग में अवश्य दर्शाया जाना चाहिए।

vii. जरीब लाइन चलते समय उसके दोनों ओर (Left-right) 1.5 जरीब तक के ऑफसेट अवश्य उठा लेना चाहिए। यदि कोई ऐसा 1.5 जरीब से अधिक दूरी का है, और किसी भी लाइन पर मेजर होने की संभावना नहीं रखता है तो ऐसे ऑफसेट को भी लिया जा सकता है। सर्वे करने वाले व्यक्ति को अपनी स्थिति के बिन्दु से 1.5 जरीब की रेडियस (त्रिज्या) के सभी ऑफसेट उठा लेने चाहिए। एक ही ऑफसेट को बार-बार Measure करने की प्रवृत्ति से बचना चाहिए। यदि कोई ऑफसेट पूर्व में लिया जा चुका है के उसे पुनः उसे Measure करने की आवश्यकता नहीं है चाहे वह सर्वेयर की स्थिति से 1.5 जरीब की रेडियस में ही हो। इससे समय की बचत होती है तथा कम्प्यूजन की स्थिति से भी बचा जा सकता है।

ix चारों भुजाओं पर चलने के पश्चात विकर्ण चलना चाहिए व चारों भुजाओं पर लिए गए ऑफसेटों अतिरिक्त अन्य सभी ऑफसेट विकर्ण पर लिए जाना चाहिए। चाहे कोई भी ऑफसेट Measure होने से छूट न जावे। विकर्ण पर पड़ने वाली सभी कटानों को उनकी angular स्थिति अनुसार खारिजी दी जानी चाहिए, साथ ही उन खारिजी लाइनों पर बनने वाले कोने, तिमेडा, चौमेडा जैसी स्थिति को बनाया जाना चाहिए, भले ही उनके Measure नहीं किया जा रहा हो।

(4) चैन सर्वे के लाभ (Advantages of chain survey)

चैन सर्वे सुगम एवं साधारणतया उपयोग में लाया जाता है चैन सर्वे में उपयुक्त उपकरण बहुत ही सरल एवं आसानी से उपलब्ध एवं रिप्लेस किए जा सकते हैं चैन को आसानी से पढ़ा जा सकता है चैन सर्वे में ज्यादा व्यक्तियों की आवश्यकता नहीं होती मुख्यतः चैन सर्वे में तीन व्यक्ति की आवश्यकता होती है।

(5) चैन सर्वे की कमियां (Disadvantage of Chain Survey) -

- Chain Survey के द्वारा आबादी क्षेत्र या बड़े क्षेत्र में सर्वे में कटाई होती है, इसमें कई त्रुटियों की संभावना होती है जो लिंक को जोड़ने वाले रिंग के फैलने से हो सकती हैं परिणामस्वरूप माप मान में गलती हो जाती है,
- इस सर्वे के उपकरण काफी भारी होते हैं इसके खोलने और समेटने में कठिनाई होती है, इस प्रक्रिया में अत्यधिक समय लगता है पहाड़, चट्टान

एवं तालाब नदी वाले क्षेत्र का चयन सर्वे करना कठिन होता है, इसमें मानवीय भूल की अधिक संभावना रहती है।

ख. आधुनिक पद्धति से भू-मापन

आधुनिक पद्धति से भू-मापन से अभिप्राय आधुनिक यंत्रों तथा विधियों से किसी भी भू-भाग पर प्राकृतिक या मानव निर्मित आकर को किसी निश्चित मापन पर निर्धारित मापमान के उपकरणों द्वारा माप कर मानचित्र के रूप में शीट पर अंकित किया जा सकने से है। आधुनिक पद्धति से रेखीय एवं कोणीय भू-मापन विभिन्न यंत्रों की सहायता से किया जाता है जैसे रेखीय मापन के लिए परंपरागत रूप से जरीब एवं टेप का उपयोग किया जाता है।

इस पद्धति में विभिन्न प्रकार की विधियों एवं यंत्रों को प्रयोग में लाया जाता है जो निम्नलिखित हैं-

1. इलेक्ट्रॉनिक टोटल स्टेशन मशीन (ETSM) से भू-मापन
2. उपग्रह चित्र (Satellite Image) आधारित भू-मापन

1. इलेक्ट्रॉनिक टोटल स्टेशन मशीन (ETSM) से भू-मापन

आधुनिक तकनीकी में विकास के साथ ही सर्वे यंत्रों में भी सुधार हुआ है जिसकी परिणति के रूप में सर्वाधिक उपयोग किए जाने वाले यंत्र इलेक्ट्रॉनिक टोटल स्टेशन मशीन (ETS) का उपयोग किया जा रहा है ETS मशीन से रेखीय एवं कोणीय मापन एक साथ हो जाता है ETS मशीन से किए गए सीमांकन कार्य में पूरी तरह से पारदर्शिता एवं परिशुद्धता के साथ लिखित आंकड़े प्राप्त होते हैं। इस यन्त्र से भू-मापन करने हेतु चंक्रमण (Traversing) का प्रयोग किया जाता है जिसमें किसी एक नियंत्रण बिंदु से चंक्रमण (Traverse) कर अन्य बिंदुओं को जात किया जाता है एवं सभी बिंदुओं को मिला कर क्षेत्र सीमा का निर्माण किया जाता है। इस विधि में मानचित्र में अंकित विभिन्न कोनों, मोड़ों, तिमेटा, चौमेडा, जैसे बिंदुओं को चुनकर एक बिंदु से दूसरे बिंदु तक की रेखीय दूरी को पैमाना पर नाप कर उसी पैमाने में भूमि पर चिन्हित किया जाता है साथ ही मानचित्र में मंडों के बीच का कोणीय मापन कर उसी कोणीय मापन को भूमि पर सत्यापित किया जाता है।

- इलेक्ट्रॉनिक टोटल स्टेशन मशीन (ETSM) सामान्य परिचय

दूरी और कोण सर्वेक्षण के लिए सबसे अनिवार्य पहलु हैं। सर्वेक्षण में हम समतल या गोलाकार पर दो बिंदुओं के बीच के कोण और दूरी की गणना का पता लगाते हैं। हम चैन, टेप, ईडीएम, आदि की मदद से दूरी को माप सकते हैं इस प्रकार कोण और दूरी को मापने के लिए हम एक ही समय में दो या अधिक प्रकार के उपकरणों का उपयोग करते हैं। लेकिन ETSM में हम एक ही समय में एक ही परिवेश में दो या अधिक बिंदुओं के बीच के कोण और दूरी को माप सकते हैं। टीएसएम दो या अधिक बिंदुओं के बीच के कोण और दूरी को मापने के लिए एक पूर्ण साधन है। इसलिए इसे TOTAL STATION मशीन कहते हैं। यह एक Electronic Theodolite Machine की तरह है। जिसमें में Electronic Distance Meter के साथ-साथ Initial Data Storage की व्यवस्था होती है। इस मशीन के द्वारा सर्वे और सीमांकन का कार्य सुलभता से किया जा सकता है।

- ETSM मूलतः तीन प्रमुख भागों से मिलकर बनती है

- EDM (Electronic Distance Meter)
- Angle measuring instrument
- Simple microprocessor



यह मशीन पूरी तरह कम्प्यूटराइज्ड, विन्डोस, टच स्क्रीन सुविधा युक्त मशीन है। जिसमें लगी EDM से दूरी एवं मशीन के क्षैतीज, उर्ध्वाधर विस्थापन होने पर कौणीय मापन किया जाता है। उक्त प्रकार का समस्त कार्य मशीन की आंतरिक मेमोरी में सेव हो जाता है। यह मशीन प्रिज्म मोड व लेजर मोड दोनों में काम

करती है। इस मशीन की सहायता से लेजर मोड में 400 मी० की त्रिज्या एवं प्रिज्म मोड में 3000 मी. की त्रिज्या दूरी तक के आफसेट आसानी से माप सकते हैं। इस मशीन की परिशुद्धता दूरी में 1 पीपीएम एवं कोणीय मापन में 3 सेकेण्ड माप है। फलस्वरूप सर्वे/सीमांकन के दौरान दो बिन्दुओं के बीच की दूरी एवं कोणीय मापन अधिक परिशुद्ध प्राप्त होते हैं। यह मशीन कोर्डिनेट फार्म में डाटा लेती है एवं उसी फार्मेट में आउट पुट देती है। यह मशीन किसी भी कोर्डिनेट सिस्टम में कार्य करने समर्थ है। चाहे वह WGS-84, एवेरेस्ट या local या अन्य प्रचलित सिस्टम हो। मशीन से प्राप्त डाटा को विभिन्न साफ्टवेयर में प्रोसेस कर फील्डबुक, स्केलिंग मेप प्राप्त किया जाता है। जिन्हें प्रिन्ट किया जा सकता है। इस मशीन से प्राप्त सर्वेक्षण अत्यधिक परिशुद्ध, व कम लागत वाले अल्प समय में प्राप्त होते हैं। साथ ही सर्वे डाटा लिखित में रहता है, जिससे पारदर्शिता बनी रहती है। यह एक विश्वसनीय सर्वे मशीन है, जिसका प्रचलन निरन्तर बढ़ता जा रहा है।

• ETS मशीन से भू-मापन/ सीमांकन की कार्य विधि

- ETS मशीन से सीमांकन कार्य के लिए मौके पर जाकर मशीन को ऐसी जगह स्थापित किया जाता है जहां से अधिकतम क्षेत्र सुगमता से दिखाई देता हो एवं जहां तक संभव हो सीमांकन वाला क्षेत्र एवं स्थाई बिंदु के रूप में स्थापित चांदे, नियंत्रण बिंदु Control point भी दिखाई देते हो ताकि उनके observation मशीन की सहायता से लिए जा सकें मशीन को ऐसे चयनित स्थान पर स्थापित किया जाता है जहां मशीन के से उपकरण ट्राइपॉड को लगाकर ट्राई बेंच की सहायता से Centering एवं Leveling की जा सके इसके बाद ट्राई बेंच पर मशीन को लगाया जाता है एवं मशीन को setup किया जाता है।
- Setup- सेटअप मशीन के main मैन्यू पर go to work option में रहता है जिसे open कर setup option मिलता है सेटअप option मुख्य रूप से पूर्व रूप से उपलब्ध आंकड़ों के आधार पर select किए जाते हैं क्योंकि मशीन ज्यामितिक निर्देशांक(Co-ordinate)के रूप में डाटा ग्रहण करती है और उसी Formate में observed डाटा प्रदान करती है यदि हमारे पास कोई भी निर्देशांकीय आंकड़े उपलब्ध नहीं है तो मशीन को और बैटरी cordinate

देते हुए लोकल कोऑर्डिनेट सिस्टम का बेस तैयार किया जाता है एवं उत्तर दिशा से उसे orient करना होता है तब Set Orientation Option चयनित Select करते हैं यदि पूर्व से ही किसी भी कोऑर्डिनेट सिस्टम के अंतर्गत विषय अंकित बिंदुओं के कोऑर्डिनेटर उपलब्ध है मशीन में जनरेट किया जाता है तो मशीन में जनरेट ऐसे बिंदुओं में सेटअप हेतु known backsight Resection Option का चयन किया जाता है जब कोई भी डाटा और नेट फॉर्मेट उपलब्ध ना हो तो Set orientation option को चयनित कर उस बिंदु पर मशीन स्थापित की गई जिसको एक पहचान ID कहते हैं एवं काल्पनिक Easting, Northing, Elevation को मीटर में निर्धारित पंक्तिमें भर देते हैं एवं मशीन के लिए माने हुए काल्पनिक नॉर्थ की तरफ टेलिस्कोप का मुंह करके मशीन को सेट कर देते हैं इस तरह मौके पर लगी हुई मशीन बिंदु एवं माने गए उत्तर दिशा के बीच एक रेखा प्राप्त होती है जिसकी बियरिंग $0^{\circ} 00' 00''$ मान ली जाती है इसके बाद मशीन के सर्वे ऑप्शन को चयनित कर दो या दो से अधिक ऐसे स्थाई बिंदुओं का सर्वे कर लिया जाता है जिसकी स्थिति मानचित्र के अनुसार मौके पर ही अर्थात् उन बिंदुओं की स्थिति में विगत सर्वेक्षण जिसके आधार पर पटवारी में तैयार किया गया है आज तक मौके की स्थिति में कोई परिवर्तन ना हुआ हो ऐसे बिंदु स्थाई बिंदु कहलाते हैं यह संरचनाएं चौरा चांदी बंदोबस्ती कुर्वे, तिमेडा, चोमेडा इत्यादि होते हैं जिन दो या दो से अधिक बिंदुओं का सर्वे किया गया है उन बिंदुओं के आधार पर ETS मशीन के Cogo Option में जाकर इंटरसेक्शन ऑप्शन पर चयन करते हैं इंटरसेक्शन ऑप्शन में डबल डिस्टेंस ऑप्शन का चयन करते हैं जिसमें सर्वे किए गए स्थाई बिंदुओं से सीमांकन वाले सर्वे के कोनो की दूरियों को मशीन में वांछित जगह अंकित कर कैलकुलेट किया जाता है ट्रिग्नोमेट्री की Trilatration (भुजाओं की दूरी मापन के आधार पर त्रिभुज का निर्माण) सिद्धांत अनुसार मशीन में पॉइंट का बिंदु कोडनेट फॉर्म में जनरेट हो जाता है इसी विधि से सीमांकन वाले सर्वे नंबर के सभी कोणों मोड़ो एवं अन्य वांछित बिंदुओं को कैलकुलेट कर मशीन के अंदर बना लिया

जाता है एवं एरिया एडिंग ऑप्शन में जाकर आकृतिके सभी वांछित बिंदुओं को मिलाकर एरिया बना लिया जाता है।

- Stakeout – ETS मशीन को उसी सेटअप में रखकर जिस सेटअप में मशीन में पॉइंट जनरेट है मशीन के बिंदुओं को एक-एक करके चयनित करके उनकी स्थिति को पता लगाया जा सकता है उसके लिए मशीन में स्टेकआउट ऑप्शन यूज करते हैं इसके लिए Go to Work में जाकर स्टेकआउट ऑप्शन चयनित करते हैं स्ट्राइक आउट में जाँब में सिलेक्ट करते हैं एवं मौके पर स्थापित किए जाने वाले बिंदु को चयनित करते हैं फिर उस बिंदु को मौके पर चिन्हित करने हेतु प्रिज्म को उस दिशा में भेजा जाता है जहाँ उसके होने की संभावना होती है फिर प्रिज्म और टेलिस्कोप की सहायता से फोकस कर मशीन से उसकी दूरी डिस्ट ऑप्शन (F2) को दबाकर देखी जाती है यदि इस बिंदु पर प्रिज्म नहीं होता है तो मशीन में होरिजेंटल से दूरी इन /आउट तथा दिशा लेफ्ट /राइट के रूप में प्रदर्शित होती है इस प्रकार प्रिज्म और वास्तविक बिंदु के रूप में कितना अंतर है एवं उसी अनुसार प्रिज्म को आगे पीछे दाएं बाएं सिर्फ करते हैं मशीन से प्रिज्म को बार-बार डिस्ट मापन कर प्रिज्म को ऐसी स्थिति में ले आते हैं कि मशीन की स्क्रीन पर प्रदर्शित दिशा दूरी लेफ्ट राइट / इन आउट 00 हो जावे सैद्धांतिक रूप से ऐसा इसलिए होता है कि मशीन में बने प्रत्येक बिंदु एवं मशीन से रेखीय दूरी कोणीय दूरी दोनों होती हैं एवं उसी अनुसार मशीन रेखीय दूरी कोणीय दूरियां प्रदर्शित करते हैं इसी विधि कैसे सीमांकन वाले क्षेत्र के सभी बिंदुओं को मौके स्थल पर ढूँढ लिया जाता है एवं उन पर खेत सीमा चिन्ह गढ़वा कर सीमाओं का अंकन कर लिया जाता है उक्त संपूर्ण विधि गणितीय ज्योमैट्रिक आधारित होती है जिसमें कोड एवं दूरी के आधार पर बिंदु बनते हैं एवं उन्हें स्थल पर ढूँढ कर सीमा निर्धारित की जाती है।

2. उपग्रह चित्र (Satellite Imagery) आधारित सर्वेक्षण

इस पद्धति में High Resolution Satellite Imagery का उपयोग कर खसरा नक्शा तैयार किया जाता है। तैयार खसरा नक्शा का स्थल पर सत्यापन कर अंतिम रूप दिया जाता है। High Resolution Image को आधार बनाकर कृषि भूमि के Field Bunds को डिजिटाइज्ड किया जाता है एवं फील्ड वेरिफिकेशन कर मैप तैयार किया जाता है इस कार्यप्रणाली DGPS सर्वेक्षण एक बहुत ही महत्वपूर्ण तत्व है। उच्च रिज़ॉल्यूशन उपग्रह इमेजरी सटीक भूनियंत्रण बिंदुओं का उपयोग करके Geo-Reference किया जाता है। प्रत्येक ग्राउंड कंट्रोल पॉइंट (GCP) के लिए DGPS निर्देशांक को एक सटीक तरीके से एकत्र कर संसाधित किया जाता है एवं Photogrammetry की विभिन्न विधियों से चरणबद्ध तरीके से उच्च सटीकता के साथ आधार हेतु Ortho-image तैयार की जाती है।

• इस प्रकार के सर्वेक्षण के चरणों का क्रम निम्नलिखित है-

- a) Control Point Establishment
- b) Satellite Data Acquisition
- c) DEM Generation
- d) Ortho Product Generation
- e) Feature Extraction Using G.I.S Technology
- f) Participatory Ground Truthing of Land Parcels

a) Control Point Establishment

नियंत्रण बिंदुओं की स्थापना का कार्य इस कार्य विधि में महत्वपूर्ण अवयव है नियंत्रण बिंदु की स्थापना का कार्य जिस क्षेत्र के लिए किया जाना होता है उस में पहले जियोमेट्रिक नेटवर्क (Ground Control Network) बनाया जाता है तथा उसको स्थल पर स्थापित किया जाता है इस हेतु निम्न आवश्यक बातों का ध्यान रखा जाना चाहिए।

- i. सर्वेक्षित क्षेत्र के मध्य में नियंत्रण बिन्दु की स्थापना करना।
- ii. 72 घंटों तक dual frequency geodetic DGPS receivers के माध्यम से DGPS के लिए डाटा एकत्रित करना।
- iii. नियंत्रण बिन्दु का निर्धारण भारतीय सर्वेक्षण विभाग के निर्देशांकों के आधार पर भी किया जा सकता है।
- iv. सेटेलाइट इमेज के आधार पर GCP स्थानों की पहचान करना।
- v. GCP स्थानों पर 3 घंटों तक GPS डाटा एकत्रित करना।

- vi. DGPS mode में प्राथमिक नियंत्रण बिन्दुओं के संदर्भ में द्वितीयक एवं तृतीयक नियंत्रक बिन्दुओं का निर्धारण करना।
- vii. सर्वेक्षित क्षेत्र में जहाँ कन्ट्रोल पॉइंट स्थापित हैं उनकी overlapping Image ली जाती है और उन सभी इमेज को एक साथ papallax समायोजन किया जाता है। समायोजन की इस प्रक्रिया को Bundle Block समायोजन कहा जाता है।

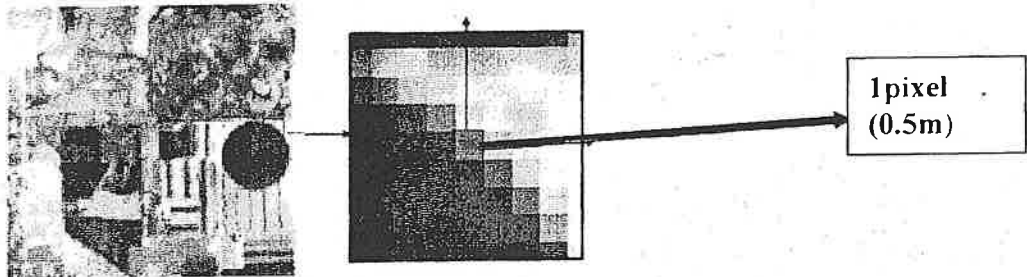
नोट- "नियंत्रण बिंदु" स्थापना कार्य का विस्तृत विवरण "नियंत्रण बिंदु" अध्याय में विस्तृत रूप से उल्लेखित किया गया है।

b) Satellite Data Acquisition

उपग्रह आधारित इमेजरी (Satellite Image) पृथ्वी या अन्य ग्रहों की छवियां हैं जो दुनिया में सरकारों और व्यवसायों द्वारा संचालित उपग्रहों के इमेजिंग द्वारा एकत्र की जाती हैं। सैटेलाइट इमेजिंग कंपनियां/ शासकीय एजेंसियां उपग्रह चित्रों को सरकारों और व्यवसायों को उपलब्ध कराती हैं इन इमेजेज में धरातल का स्केल व्यू (Scaled view) संरक्षित किया जा सकता है। किसी भी इमेज की गुणवत्ता को उससे प्राप्त की जा सकने वाली जानकारियों से निर्धारित किया जाता है जिसे निम्नलिखित आधारों पर मूल्यांकित किया जा सकता है।

• Spatial Resolution

Spatial Resolution भी सैटेलाइट इमेज में रेसोल्यूशन का प्रकार है जिससे अधिकांश लोग परिचित हैं। स्थानिक रिजॉल्यूशन को आमतौर पर पिक्सेल के एक तरफ की लंबाई के रूप में रिपोर्ट किया जाता है। उदाहरण के लिए, world view 2 सैटेलाइट का डाटा में 0.5 मीटर spatial resolution है। दूसरे शब्दों में, 0.5 मीटर स्थानिक Resolution के साथ एक छवि का मतलब है कि एक पिक्सेल (Pixel) जमीन पर एक क्षेत्र का प्रतिनिधित्व करता है जो कि 0.5 मीटर के पार है। Pixel से अभिप्राय चित्र में दिखाई गयी यूनिट से है।



- **Spectral Resolution**

Spectral Resolution से अभिप्राय एक उपग्रह छबि में कितने "बैंड" को संदर्भित कर रिकॉर्ड करता है। Spectral Resolution को इस बात से भी परिभाषित किया जाता है कि प्रत्येक बैंड किस प्रकार "विस्तृत" है या एकल बैंड द्वारा कवर की गई तरंगदैर्घ्य है। मोनो तस्वीरों में केवल 1 बैंड होता है जो visible Spectrum को कवर करता है, यदि Multi Spectral (RGB) छवियों में 3 बैंड होते हैं राजस्व विभाग के पास उपस्थित वर्ल्ड व्यू-2 सेटेलाइट डाटा में 4 band कवरेज किये गए हैं।

- **Temporal Resolution**

Remotesensing डेटा समय में एक scene को कैप्चर करता है। टेम्पोरल रिजॉल्यूशन एक क्षेत्र के लिए बाद के डेटा अधिग्रहणों के बीच का समय है। इसे "वापसी समय" या "पुनरावृत्ति समय" के रूप में भी जाना जाता है। टेम्पोरल रिजॉल्यूशन मुख्य रूप से प्लेटफॉर्म एवं Spatial Resolution पर निर्भर करता है।

c) Digital Photogrammetry and Digital Elevation Model (DEM) Generation.

Aerial triangular and block adjustment techniques are performed using a high-end digital photogrammetry system with automatic image matching feature. All aerial photographs/Satellite image/ Drone images covered are thus associated with first order points, mass points, and tie points in a single block and thus the accuracy maintained is a location accuracy of 20 cm.

Digital elevation models (DEMs) are generated at a closest interval to the grid points and terrain features are added to obtain a digital field model. These digital terrain models are edited and tested for accuracy. Altitude accuracy is within one meter, which is sufficient to generate cadastral maps.

d) Ortho-Rectified satellite Image Generation

- I. Generating an image corrected for terrain-induced distortions for achieving better planimetric accuracy.
- II. Ortho-rectification of Worldview-2 images for the entire District area physically separate images, but virtually seamless.
- III. Data Fusion- synergistic merging of higher resolution black-and-white (panchromatic 0.5M resolution) data with coarser resolution colour (multi-spectral 2 meter) data for getting colour-coded images of high resolution ortho rectified satellite data.

e) Feature Extraction Using G.I.S Technology

i. भौगोलिक सूचना प्रणाली सामान्य परिचय

भौगोलिक सूचना प्रणाली या तंत्र का शाब्दिक अर्थ एक ऐसे तंत्र से है, जो भौगोलिक संसार की सूचनाओं को दर्शाता है। यह एक कम्प्यूटर संचालित तंत्र है जिसमें भौगोलिक आंकड़ों को विभिन्न साफ्टवेयर की सहायता से प्रोसेस कर जानकारी परक बनाया जाता है। इस प्रकार GIS को इस प्रकार परिभाषित कर सकते हैं- GIS कम्प्यूटर आधारित एक ऐसा तंत्र है, जिसके अन्तर्गत वास्तविक संसार या पृथ्वी के धरातल के आंकड़ों अथवा सूचनाओं को प्राप्ति, संग्रहण, प्रक्रियन, परिचालन, विश्लेषण, व्यवस्थीकरण तथा प्रदर्शन किया जाता है। जब किसी भी योजना में भौगोलिक सूचना प्रणाली का उपयोग किया जाता है तो यह हमें कई महत्वपूर्ण प्रश्नों का उत्तर देता है। भौगोलिक सूचना का उपयोग कर निम्न जानकारी प्राप्त होती है -

• **बसाव स्थिति (Location)**

जी.आई.एस. के विश्लेषण से किसी भी वस्तु या स्थान की स्थिति आसानी से ज्ञात की जा सकती है। जी.आई.एस. में भौगोलिक संदर्भित आंकड़ों का उपयोग किया जाता है।

• **दशा (Condition)**

दशा से अभिप्राय यह है कि कोई भी वस्तु कहीं पर किन कारणों से तथा किन दशाओं में स्थित है। यहां पर कार्य एवं कारण का संबंध स्पष्ट होता है। किसी भी वस्तु के लोकेशन स्थिति की पहचान जी.आई.एस. प्रक्रिया से की जा सकती है।

• **प्रवृत्ति (Trend)**

प्रवृत्ति का अर्थ है, चरों (variables) का परिवर्तन। मानचित्र में कुछ तत्त्व घटते या

बढ़ते रहते हैं। यह बदलाव किस दिशा में हो रहा है किन् स्थानों के समूह में हो रहा है जिनका पता जी.आई.एस. की सहायता से आसानी से लगाया जा सकता है।

- **एनीमेशन एवं इफेक्ट**

GIS की मदद से स्थानों को वर्चुअल रियलिटी एवं ऑगमेंटेड रियलिटी का प्रयोग स्थितिक सटीकता के साथ किया जा सकता है।

ii. GIS Data Model

(डेटामॉडल्स)- डेटा माडल एक ऐसी संरचना है जिसके अंतर्गत वास्तविक संसार के अलग भौगोलिक दृश्यों एवं लक्ष्यों को आंकड़ों में परिवर्तित कर रखा जाता है। डेटा माडल धरातलीय सूचनाओं को पहले डिजिटल आंकड़ों में परिवर्तित कर कम्प्यूटर पर उन्हें प्रदर्शित करता है। इस क्रिया विधि को एक माडल के रूप में विकसित किया जाता है जिसे आंकड़ा मॉडल कहते हैं। आंकड़ा मॉडल दो प्रकार के होते हैं।

- **रास्टर (Raster)**

इसमें आंकड़ों को लघु ग्रिड सेलों के सेट द्वारा प्रदर्शित किया जाता है जिसे पिक्सल भी कहते हैं। प्रत्येक ग्रिड सेल को निर्देशांकों के प्रयोग से अंकित किया जाता है जो स्वतंत्र रूप से लाक्षणिक (Attribute) आंकड़ों के मान को दर्शाता है।

- **वेक्टर (Vector)**

आंकड़ों को प्रदर्शित करने का एक दूसरा मॉडल भी प्रयोग किया जाता है जिसे वेक्टर मॉडल कहते हैं। वेक्टरमॉडल में बिन्दु रेखा तथा बहुभुज सैगमेंट को X एवं Y निर्देशांकों की सहायता से दर्शाया जाता है। निर्देशांक धरातलीय आकृतियों की लोकेशन स्थिति को निर्धारित करते हैं। वेक्टर माडल बहुत कम storage घेरता है। इसके द्वारा निर्मित मानचित्र अतिउत्तम होते हैं। इनके द्वारा क्षेत्रफल तथा सीमाओं का मापन शुद्ध होता है। वेक्टर मॉडल में आंकड़ों का सम्पादन करना बहुत सरल है जो बहुत जल्दी से किया जा सकता है।

iii. फीचर एक्सट्रैक्शन हेतु किये जाने वाले कार्य

- फिल्ड बुन्ड्स व निर्मित आकृतियों को पूर्व से मौजूद प्राकृतिक तथा मान ,Ortho-Rectified Imagery पर प्लॉट पार्सल को क्लाउड फ्री ऑर्थो इमेज से-delineate किया जाना होता है।

- DSPS और ईटीएस का उपयोग करके अस्पष्ट / कठिन क्षेत्रों का सर्वेक्षण किया जाता है। इस प्रकार Remote Sensing/DGPS/ETS सर्वेक्षण के माध्यम से प्राप्त वेक्टर डेटासेट को GIS वातावरण में एकीकृत किया जाता है ताकि आगे चल कर settlement/title आदि की पुष्टि जैसी गतिविधियों के लिए बेस कैडस्ट्राल वेक्टर डेटासेट उत्पन्न किया जा सके। मौजूदा कैडस्ट्राल वेक्टर डेटा को स्थानिक विशेषताओं में किसी भी परिवर्तन को अद्यतन करने के लिए ताजा खरीदे गए और ऑर्थो-रेक्टिफाइड इमेजरी डेटासेट पर अध्यारोपित किया जाता है।

iv. फीचर एक्सट्रैक्शन में समिलित ज्यामितियाँ

फीचर एक्सट्रैक्शन प्रमुख रूप से तीन ज्यामितियों से होता है जो निम्नलिखित है

❖ बिंदु आधारित (point based)

- कुओं, मंदिरों, पेड़ों इत्यादि की विशेष बिंदुओं को रुढ़ि चिन्ह के रूप में डिजिटाइज किया जायेगा।
- रुढ़ि चिन्ह सेटलाइट इमेज के केंद्र बिन्दु के रूप में रखा जायेगा जिसमें यह स्पष्ट रहे।
- एक स्थान पर केवल एक बिंदु होना चाहिए एवं प्रत्येक फीचर में एक यूनिक आईडी होनी चाहिए।

❖ रेखा आधारित (Line based)

- रोड सेंटर लाइन, रेलवे लाइन, अस्थायी गाड़ी ट्रैकसेट जैसी विशेष लाईनों को डिजिटल किया जायेगा।
- रोड सेंटरलाइन को सड़क के बिल्कुल केंद्र में डिजिटाइज करके कैप्चर किया जाना चाहिए।
- यदि सड़कों को डिवाइडर द्वारा विभाजित किया जाता है, तो सड़क के दोनों किनारों पर ट्रैक को कैप्चर किया जाना चाहिए।
- रेलवे लाइन को ट्रैक की चौड़ाई के बिल्कुल केंद्र में डिजिटाइज किया जाना चाहिए।
- उक्त प्रकार के फीचर बनाते समय होने वृटियाँ Overshoot एंड Undershoot को Topology का निर्माण कर सुधारना अनिवार्य होता है।

❖ बहुभुज आधारित (polygon based)

- बहुभुज जैसे कृषि भूमि, सड़क की चौड़ाई, पथरीली भूमि, वन भूमि, नदी, नाला, तालाब, किसी भी अन्य भूमि आदि का डिजिटलीकरण किया जाना चाहिए।
- पार्सल सीमा को इस तरह से डिजिटलाइज़ किया जाना चाहिए कि परिणाम स्वरूप वेक्टर लाइन खेत की मेड़ फील्ड बैंडके केन्द्र में रहे।
- पार्सल की सीमाएं आम तौर पर सीधी होती हैं इसलिए इसे बहुभुज के आकार को ध्यान में रखते हुए केवल 2 नोड्स / कोने का उपयोग करके डिजिटल किया जाना चाहिए। अथवा उक्त विशेषताओं को कम से कम vertices का उपयोग कर डिजिटलाइज़ किया जाना चाहिए। लेकिन उक्त कार्य में लाइनस के बीच कोण तथा smoothness सही/ठीक बनी रहे।
- फीचर को ऐसे डिजिटलाइज़ किया जाना चाहिए कि arcs में duplicate की स्थिति न रहे।
- यह PolygonClose होना चाहिये जिसमें किसी भी प्रकार के dangles or slivers न हो।
- प्रत्येक बहुभुज में कोडिंग योजना के अनुसार एक अद्वितीय के.आई.डी. (unique KID) होना चाहिए।
- आर्क्स, नोड स्नैपिंग और वर्टिकल के लिए सहिष्णुता मान (tolerance values) ऐसा होना चाहिए कि उसे identify करने वाले snap with in the pixels रहे और साइड snap न करें।

f) Participatory Ground Truthing of Land Parcels

- The field work shall commence as per the schedule published.
- The field team shall mark boundaries of the land parcels on the bromide/ coated paper prints, as shown by the concerned owner(s)/ enjoyer(s) in the presence of the owner(s)/ enjoyer(s) of the adjacent land parcels.
- After identifying boundaries in the presence of the owner(s)/ enjoyer(s) and marking them in the bromide/coated paperprints,

the survey team should obtain an acknowledgement from the owner(s)/ enjoyer(s)/ concerned officials that the boundaries and details of the land parcel are recorded in their presence and to their satisfaction. The details of the surveyors, who have carried out the survey, should also be recorded.

- In case the parcel limits are obscured in the ortho-photo, or the ortho-photo is not available, parcel boundaries, as shown by the concerned owner(s)/ enjoyer(s) in the presence of the owner(s)/ enjoyer(s) of the adjacent land parcels, shall be surveyed using TS/DGPS. In such cases, the survey agency shall generate the land parcel map based on their TS readings and obtain acknowledgement of each plot/ parcel from the owner(s)/ enjoyer(s).
- The tertiary control point should be used as the reference station for DGPS. The tertiary control point and auxiliary point should be used for TS survey. The plot boundaries can also be surveyed using the offsets from the details appearing on the ortho-photo, in which case, tertiary control and auxiliary points will not be needed.
- The survey team should take care that the ridges, which are not actually boundaries of the parcels, are not taken into account for delineation of the parcel boundaries.
- In cases where collective cultivation is done, or where boundaries are not demarcated, the parcel boundaries should be recorded only after their demarcation on the ground has been carried out with reference to the existing land records and as per the procedure laid down in the relevant Revenue manual, in the presence of the concerned owner(s)/ enjoyer(s).
- Each land parcel should be identified by its owner(s)/enjoyer(s) and should be given a unique ID, which shall be used for linking the attributes data collected in respect of the land parcel.

- The land owner(s)/ enjoyer(s), who intend to affix stones at their field junctions, may be shown the points where stones can be affixed.
- The current land use, irrigation status and other land attributes data shall also be collected by the survey team as per the Data Model Structure (DMS).

अध्याय-10

नियंत्रण बिन्दु (Control Point)

1. नियंत्रण बिन्दु (Control Point) की परिभाषा-

प्रारंभिक माप एवं वैश्विक स्थिति के निर्धारण के लिए उपयोग किया जाने वाले प्राथमिक /आधार नियंत्रण बिन्दुओं जो दूरी और दिशा के सटीक नियंत्रण को स्थापित करने में सक्षम हो ऐसे बिन्दुओं को नियंत्रण बिन्दु (Control Point) कहा जाता है। नियंत्रण बिन्दुओं को परंपरागत भू-सर्वेक्षण में चांदा पत्थरों के रूप में जाना जाता है तथा आधुनिक भू-सर्वेक्षण में यह प्राथमिक (Primary), द्वितीयक (Secondary) एवं तृतीयक (Tertiary) नियंत्रण बिन्दुओं के रूप में जाने जाते हैं तथा CORS तकनीक में यह CORS स्टेशन के रूप में जाने जाएंगे। इन नियंत्रण बिन्दुओं की संबद्धता सर्वे ऑफ इंडिया द्वारा पूर्व से स्थापित किए गए स्थाई चिन्हों (Bench Marks) से की जाती है।

2. नियंत्रण बिन्दु स्थापना हेतु पद्धतियाँ-

क्षेत्र का भू-मापन करने के लिये प्रस्तावित संपूर्ण क्षेत्र की बाहरी सीमा का फ्रेम वर्क तैयार करना होता है जिस हेतु विभिन्न सर्वेक्षण विधियों द्वारा नियंत्रण बिन्दुओं (Control Point) की स्थापना की जाती है जिनको दिशा, दूरी एवं कोण मापने के तरीकों के आधार पर निम्नलिखित पद्धतियाँ में विभक्त किया जाता है।

1) परिमितीयकरण या चंक्रमण (Traversing) पद्धति-

किसी क्षेत्र का भू-मापन करने के लिये पूर्व से निश्चित दो स्थायी नियंत्रण चिन्हों की स्थापना की जाती है दोनों के बीच परस्पर जुड़ी हुयी आधार रेखाओं के आधार पर उस क्षेत्र के लिये Traverse Stations की एक श्रंखला तैयार की जाती है इस कार्य को परिमितिकरण / चंक्रमणपद्धति से नियंत्रण बिन्दुओं की स्थापना की के रूप में जाना जाता है किसी क्षेत्र के सर्वेक्षण के लिए पूर्व निर्धारित नियंत्रण

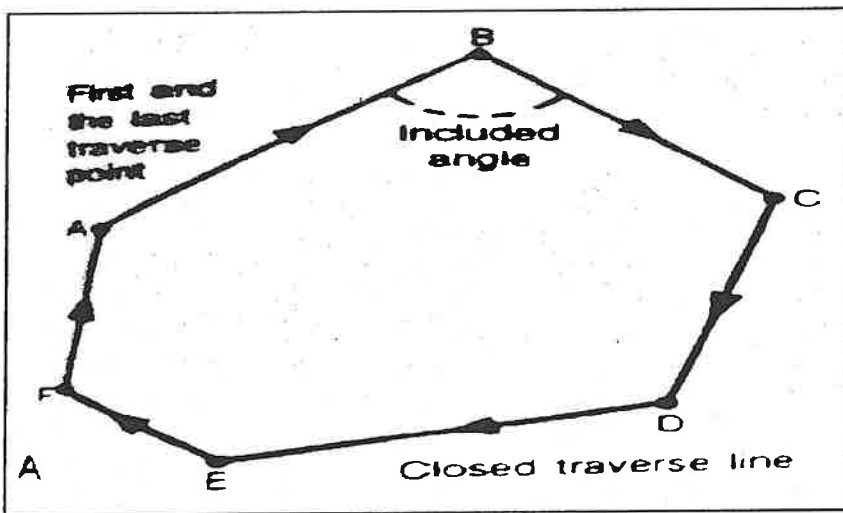
बिन्दुओं (Control Point) के अनुक्रम (Succession) को जोड़ने वाली सरल रेखाओं को Traverse line कहते हैं तथा जिस बिन्दु पर यह रेखा अपनी दिशा बदलती है, उसे नियंत्रण बिन्दु (Control Point) या चंक्रमण-केन्द्र (Traverse Station) कहा जाता है। इस प्रकार सर्वेक्षण में Traverse Line को बनाने वाली समस्त घटक रेखाओं को मापा जाता है तथा प्रत्येक Control Point / Traverse Station पर दो सरल रेखाओं के बीच का कोण ज्ञात किया जाता है। तथा नियंत्रण बिन्दुओं को स्थितिगत निर्देशांक प्रदान किया जाता है, धरातल पर दूरियाँ मापने के लिये ज़रीब, फीते का प्रयोग करते हैं तथा कोणिक मापों को प्रिज्मीय कम्पास (Prismatic Compass) अथवा थियोडोलाइट के द्वारा ज्ञात किया जाता है। इस विधि का प्रयोग प्रायः समतल क्षेत्रों में किया जाता है जहाँ धरातलीय बाधाओं का अभाव होने के कारण दूरियाँ मापने में सरलता रहती है।

चंक्रमण (Traversing) पद्धति दो प्रकार की होती है-

- बन्द मालारेखा चंक्रमण (Closed Traverse)
- खुली मालारेखा या विवृत चंक्रमण (Open Traverse)

• **बन्द मालारेखा (closed traverse)**

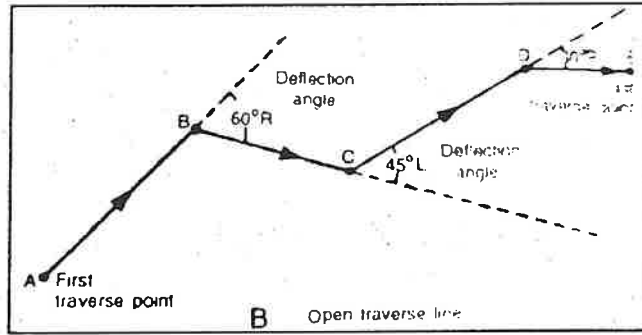
परिमितीयकरण का यह प्रकार Traverse रेखाके द्वारा निर्मित क्रमशः बन्द ज्यामितीय आकृति पर आधारित है। बन्द मालारेखा में कोई सर्वेक्षक जिस चंक्रमण बिन्दु से कार्य प्रारम्भ करता है, सर्वेक्षण के अन्त में वह पुनः उसी बिन्दुपर लौट आता है। (चित्र)



उदाहरणार्थ, किसी खेत या मैदान की सम्पूर्ण सीमा के साथ-साथ किया गया चंक्रमण बन्द मालारेखा कहा जायेगा।

- खुली मालारेखा या विवृत चंक्रमण (Open Traverse)

इसके विपरीत खुली मालारेखा में सर्वेक्षक निरन्तर आगे की ओर बढ़ता जाता है तथा प्रारम्भिक चंक्रमण-बिन्दु पर नहीं लौटता है।



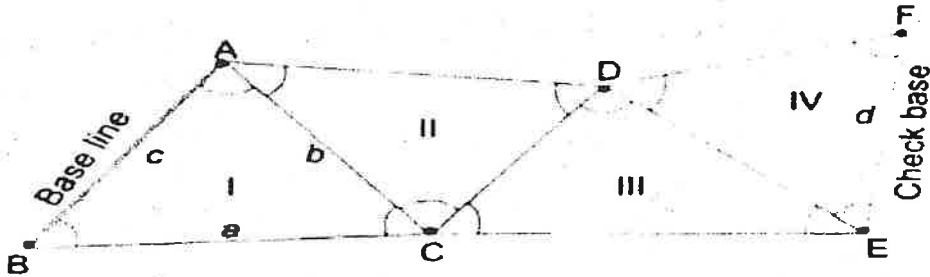
(चित्र)। किसी सड़क या नहर के किनारे किया गया सर्वेक्षण खुली मालारेखा का उदाहरण है।

उपरोक्त विवरण से स्पष्ट है कि बन्द मालारेखा में प्रारम्भिक तथा अन्तिम नियंत्रण बिन्दु एक ही होता है जबकि खुलीमाला रेखा में ये बिन्दु अलग-अलग होते हैं।

2) त्रिभुजीकरण (Triangulation) पद्धति

त्रिभुजीकरण पद्धति में दो स्थाई नियंत्रण बिन्दुओं के आधार पर किसी क्षेत्र का त्रिभुजीकरण कर तीसरे नियंत्रण बिन्दु की स्थिति ज्ञात की जाती है एवं तीसरे नियंत्रण बिन्दु की स्थापना की जाती है यह कार्य ज्ञात नियंत्रण बिन्दुओं के आधार पर किया जाता है उपरोक्त प्रक्रिया द्वारा किसी इकाई क्षेत्र का त्रिभुजीकरण कर के उसे छोटे-छोटे भागों तथा विभागों में त्रिभुज के रूप में विभाजित करके उसके भीतर के प्रत्येक भूखंड की सीमाओं का मापन किया जाता है। प्रस्तावित इकाई क्षेत्र का त्रिभुजीकरण करते समय दोनों के बीच की दूरी माप कर उन्हें वांछित पैमाने पर इस प्रकार अंकित किया जाता है, कि वह कागज पर उस क्षेत्र की स्थिति का प्रतिनिधित्व कर सके। इस प्रकार रेखांकित दो चांदों के आधार पर तीसरा चांदा रेखांकित किया जा सकता है। संक्षिप्त में उपरोक्त कथन के अनुसार दो

चिन्हों के आधार पर से तीसरा चिन्ह नापने का कार्य ही त्रिभुजीकरण से नियंत्रण बिंदु स्थापित करना है।

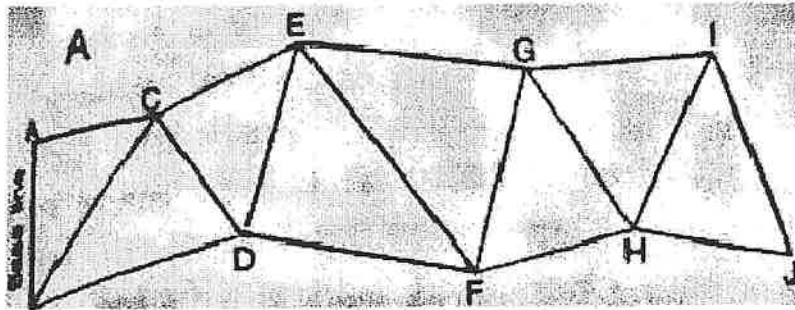


Chain of simple triangles

किसी क्षेत्र को त्रिभुजों में बाटने के फलस्वरूप तीन प्रकार की त्रिभुजन आकृतियाँ (Triangulation Figures) बनती हैं

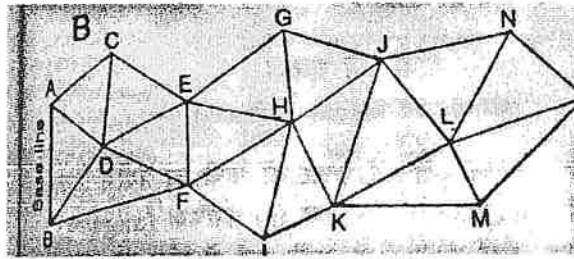
- एकल त्रिभुजों की श्रृंखला (Chain of Single Triangles),
 - बहुभुजों की श्रृंखला (Chain of Polygons)
 - चतुर्भुजों की श्रृंखला (Chain of Quadrilaterals)
- एकल त्रिभुजों की श्रृंखला (Chain of Single Triangles)

सर्वेक्षण में सरलता के विचार से एकल त्रिभुजों की श्रृंखला को सर्वश्रेष्ठ माना जाता है। इस श्रृंखला में एक ही मार्ग को अपनाकर आधार रेखा के आगे की ओर स्थित त्रिभुजों की भुजाओं की लम्बाइयों को अभिकलित (Compute) किया जा सकता है।



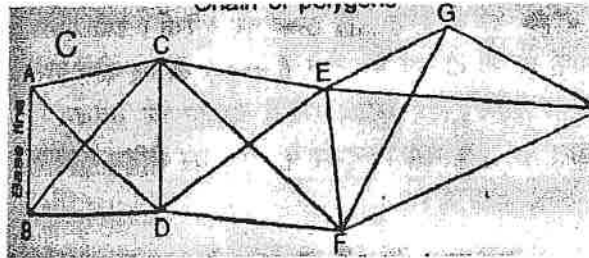
- बहुभुजों की श्रृंखला (Chain of Polygons)

बहुभुज श्रृंखला में त्रिभुजों के द्वारा निर्मित बहुभुजों (Polygons) पर नियंत्रण बिन्दु एवं आकृतियों का समूह होता है। श्रृंखला का प्रत्येक बहुभुज तीन या उससे अधिक ओर से घिरा होता है तथा सभी बहुभुज के त्रिभुजों के शीर्ष उसके भीतर एक साझा नियंत्रण (Common Control Point) बिन्दु पर स्थित होते हैं।



- चतुर्भुजों की श्रृंखला (Chain of Quadrilaterals)

इस श्रृंखला में चतुर्भुजों का एक क्रम बन जाता है तथा कई नियंत्रण बिन्दुओं का निर्माण होता है।



यद्यपि त्रिभुजन के द्वारा छोटे से छोटे अथवा बड़े से बड़े सभी प्रकार के क्षेत्रों का सर्वेक्षण किया जा सकता है परन्तु धरातलीय बाधाओं के क्षेत्र में, जहाँ ज़रीब आदि से दूरियाँ मापने में कठिनाई होती है ऐसे भू-भाग के सर्वेक्षणों में यह विधि परम उपयोगी है।

3. नियंत्रक बिन्दु स्थापन में आवश्यक सावधानियाँ

- भू-सर्वेक्षण को नियंत्रण बिन्दुओं के बीच सीमित रखने से परिशुद्धता प्राप्त होती है अतः जब किसी क्षेत्र का भू-सर्वेक्षण करना हो, तब उसके आकार, सर्वेक्षण का

उद्देश्य, अनिवार्य परिशुद्धता (Extent of Accuracy) की मात्रा, आदि सभी बातों पर विचार कर लेना चाहिए।

- नियंत्रण बिन्दु ऐसी जगह स्थापित किया जाना चाहिए जहां उनके क्षतिग्रस्त होने की संभावना कम हो।
- प्रमाणित आकार के पिलर स्थाई नियंत्रण बिन्दु पर इस प्रकार लगाना चाहिए कि वे लम्बे समय तक टिकाऊ व मजबूत रहें।
- नियंत्रण बिंदुओं को स्थापित करते समय ऐसे बिन्दुओं का चयन किया जाना चाहिए जो ग्राम सीमा के पास हो तथा जिनके आधार पर ट्रावर्स (Travers) के साथ साथ सीमा के घुमाव आदि का सर्वे किया जा सके।
- जब किसी क्षेत्र का सर्वेक्षण किया जाए तब सबसे पहले उसमें एक आधार रेखा (base line) नापी जाए और इस आधार रेखा की सही दिशा स्थिति खगोलशास्त्र के अनुसार निश्चित किया जाए। आधार के एक सिरे के अक्षांश (Latitude) और देशान्तर (Longitude) भी निश्चित कर लिए जाते हैं एवं वह आधार त्रिभुज पद्धति (Triangulation method) द्वारा बढ़ाया जाना चाहिए।
- सर्वेक्षक को यह ज्ञात होना चाहिए कि किस नियंत्रण बिंदु पर कौन-कौन सी त्रुटियां पाई गयी हैं और उनका स्रोत क्या है तथा वे कैसे सुधारी जा सकेंगी।
- परम्परागत पद्धति से स्थापित दो नियंत्रण बिन्दु आपस में अन्तर दृश्य होना चाहिए।
- जहां तक संभव हो नैसर्गिक (Natural) सीमा को ही ग्राम की सीमा निर्धारित किया जाना चाहिए।
- नियंत्रण बिन्दु यथासम्भव समतल धरातल पर स्थापित किया जाना चाहिए तथा सुस्पष्ट पहचान के लिए उसे यूनिक पहचान नंबर (Unique I.D.) दी जानी चाहिए जो Geo-Referenced होना चाहिए।
- प्रत्येक नियंत्रण बिन्दु पर गाड़े गये प्रमाणित आकार के चिन्ह जो पत्थर या लोहे या आर. सी. सी. (R.C.C.) के बने हों पर उसका पिन पॉइंट सेन्टर भी दर्शाया जाना चाहिए ताकि सभी मापन इन्हीं केन्द्रों से सटीकता से किये जावे।

4. नियंत्रण बिंदु स्थापना में उपयोगी यंत्र (Instruments) एवं उनके अनुप्रयोग-

नियंत्रण बिन्दुओं की स्थापना त्रिभुजन या ट्रावर्सिंग चाहे जिस भी पद्धति से की जाये परन्तु इस कार्य को करने में विभिन्न प्रकार के सर्वेक्षण यंत्रों का प्रयोग किया जाता है। सर्वेक्षण यन्त्र प्रारम्भ में एनालॉग यन्त्र हुआ करते थे तथा आधुनिक समय में ये यन्त्र डिजिटल तथा सेमि-डिजिटल होते हैं। प्रारंभिक सर्वेक्षणों में उपयोगी यंत्रों से रीडिंग्स को भौतिक रूप से एक से दूसरे बिंदु पर स्थानान्तरित किया जाता था जिसमें मानव श्रम का उपयोग अधिक होता था परन्तु वर्तमान समय में ऐसे यंत्रों का विकास हुआ है जो विद्युत एवं इंटरनेट के माध्यम से रीडिंग ट्रांसफर करने में सक्षम हैं जिससे मानव श्रम तथा समय दोनों की बचत होती है।

नियंत्रण बिन्दुओं की स्थापना में उपयोग में लाये जाने वाले यंत्रों के कार्य पद्धति के आधार पर उक्त कार्य को दो भागों में विभक्त किया जा सकता है:-

- i. परम्परागत यंत्रों द्वारा नियंत्रण बिंदु स्थापना
- ii. आधुनिक यंत्रों द्वारा नियंत्रण बिंदु स्थापना

i. परम्परागत यंत्रों द्वारा नियंत्रण बिंदु स्थापना

परम्परागत यंत्रों में वे यन्त्र शामिल किये जाते हैं जिन यंत्रों के संचालन में नियंत्रण बिंदुओं की भौतिक दृश्यता आवश्यक होती है तथा इन यंत्रों की सहायता से किये जाने वाले सर्वेक्षण कार्य में रीडिंग्स को यन्त्र की मेमोरी में संरक्षित नहीं किया जा सकता है अतः फील्ड बुक में लिखकर ही बाद में इसका मानचित्रण किया जा सकता है नियंत्रण बिंदु स्थापना एवं भू-सर्वेक्षण कार्य में उपयोग किये जाने वाले महत्वपूर्ण परंपरागत यंत्र निम्न प्रकार हैं-

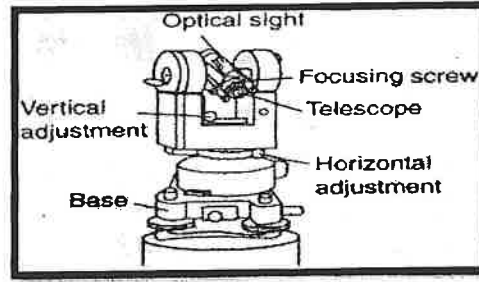
- a) थियोडोलाईट (Theodolite)
- b) प्रिजमेटिक कंपास (Prismatic Compass)
- c) प्लेन टेबल (Plane Table Survey)
- d) कम्पास (Compass)

a) थियोडोलाईट (Theodolite)

थियोडोलाईट परिशुद्ध सर्वेक्षण करने का एक उपयोगी उपकरण है। इस उपकरण की सहायता से क्षेत्र में क्षैतिज (Horizontal) एवं ऊर्ध्वाधर (Vertical) कोणों की सही-सही माप की जा सकती है। इस उपकरण से क्षैतिज कोणों की माप के आधार पर क्षेत्र का प्लान बनाया जाता है तथा ऊर्ध्वाधर कोणों के आधार पर विभिन्न स्थानों की ऊँचाइयों के अन्तर ज्ञात किये जाते हैं। कोण मापन के अतिरिक्त दूरी मापन, दिक्मान प्रेक्षण, तल-मापन क्षैतिज कोणों के निर्धारण (Laying off Horizontal Angles) एवं सर्वेक्षण रेखाओं के दीर्घण (Prolongation) आदि, में भी इस उपकरण का प्रयोग किया जा सकता है। बहु-उपयोगी (Multipurpose) प्रकृति के कारण कभी-कभी थियोडोलाईट को सार्वभौमिक सर्वेक्षण उपकरण (Universal Survey Instrument) की संज्ञा दी जाती है। कुछ समय पूर्व तक में लगभग सभी उच्च कोटि के सर्वेक्षणों में इस उपकरण का प्रयोग होता था। क्षेत्र के विवरणों एवं सर्वेक्षण स्टेशनों को लक्ष्य करने हेतु थियोडोलाईट में एक दूरबीन (Telescope) लगी होती है, जिसे क्षैतिज व ऊर्ध्वाधर दोनों तलों (Planes) में आवश्यकतानुसार घुमाया जा सकता है। थियोडोलाईट मशीन से रेखामापन चिन्ह स्थाई रूप से बनाए जाते हैं इनकी स्थिति निर्देशांक (Co-ordinates) के रूप में की गई सटीक संगणना के द्वारा सही स्थिति निश्चित की जाती है निर्देशांकों को अंतिम रूप से स्वीकार करने से पहले प्रत्येक रेखामापन चिन्ह की सही स्थिति संगणना द्वारा सिद्ध की जाती है।

❖ थियोडोलाईट मशीन के मुख्य तीन अंग होते हैं-

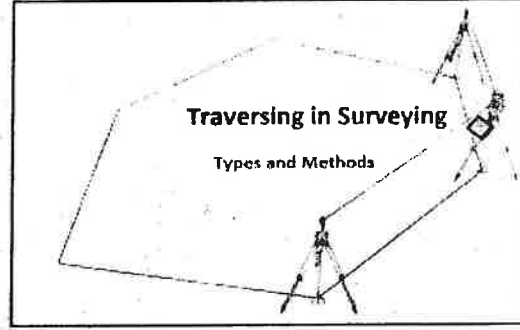
- दूरबीन (Telescope)
- वर्टिकल लिंबस (Vertical Limbs)
- होरिजेंटल लिंबस (Horizontal Limbs).



❖ थियोडोलाईट मशीन से नियंत्रण बिंदु आधारित रेखा मापन की विधि-

- जिस क्षेत्र के Traversing का कार्य रेखामापन थियोडोलाईट मशीन से करना होता है उसके चारों ओर उपयुक्त स्थानों पर चांदे (Control Point) स्थापित किए जाते हैं। ट्रावर्सिंग मापन के कार्य को उत्तर पश्चिम के कोने से प्रारंभ किया जाता है।
- प्रथम चांदा पर थियोडोलाईट मशीन के लेवल तथा सोहावल को सही करके अंतिम चांदा को 0° अथवा 360° पर बांधा जाता है। इसके बाद लोअर प्लेट को कसकर स्लो मोशन स्कू की सहायता से जीरो पर बांधने वाली इंडी को सही काटते हैं इसके बाद अपर प्लेट खोल दी जाती है और आगे के चांदा जिसकी रवानगी लेना होती है, उसको देखते हैं यह इंडी देखने पर अपर प्लेट को कसकर स्लो मोशन स्कू की सहायता से रवानगी वाली इंडी को काटते हैं एवं रीडिंग ली जाती है। इसके बाद लोअर प्लेट को खोलकर अंतिम ज्यादा जिसको जीरो पर अथवा 360° पर बांधा था पर फिर ले जाते हैं और इंडी देखने पर लोअर प्लेट कसकर स्लोमोशन स्कू की सहायता से इंडी काटते हैं। इसके बाद अपर प्लेट को खोलकर रवानगी इंडी को देखते हैं और अपर प्लेट को कसकर इंडी को काटकर एंगल को नोटकर के नीचे की प्लेट को खोलकर फिर अंतिम चांदा पर ले जाते हैं इस प्रकार प्रत्येक चांदा का तीन बार आंतरिक कोण (Inner Angle) और एक बाह्य कोण (Outer Angle) की रीडिंग नोट करते हुए संपूर्ण चांदों का रेखामापन कार्य थियोडोलाईट मशीन से पूरा किया जाता है, प्रत्येक 15 या 20 स्टेशन के पश्चात सन ऑब्जरवेशन किया जाता है जिससे रेखामापन कार्य की स्वतंत्र जांच हो जाती है, सर्किट के अंत में जिस स्टेशन से शुरुआत की थी उस स्टेशन पर पहुंचकर पुनः सन ऑब्जरवेशन लिया जाता है, सर्किट की ट्रावर्सिंग (Traversing) करते

समय यदि कोई जीटी स्टेशन (Geodatic Trangular Station) अथवा पूर्व का कोई Traverse स्टेशन उपलब्ध हो तो उसे ऑब्जर्व कर फील्ड बुक में लिखा जाता है।



- इस प्रकार के भू-मापन कार्य में नियंत्रण बिंदुओं पर कोण और दूरी नापी जाती है इस प्रक्रिया में कतिपय त्रुटियों का होना स्वाभाविक है, परंतु इन त्रुटियों को कार्य के प्रत्येक स्तर पर एक दूसरे से समायोजित किया जाता है।

❖ सूर्य वेध (Sun-Observation)

थ्योडोलाईट मशीन से भू-सर्वेक्षण हेतु सूर्यवेध अतिआवश्यक गतिविधि है इस हेतु सूर्य के आधार पर पृथ्वी की स्थिति का समय विशेष में स्थल विशेष पर विनिश्चयन किया जाता है। वास्तविक उत्तर दिशा (True North) की जानकारी प्राप्त करने के लिए सूर्य का संबंधित रेखा में कितने अंश का कोण है, यह ज्ञात करने के लिए सूर्य के मध्य बिन्दु की, थ्योडोलाईट मशीन द्वारा मापकर गणितीय विधि से सही कोण ज्ञात किया जाता है ताकि मानचित्र में वास्तविक उत्तर दिशा (True North) नियत किया जा सके। लगभग 20 चांदा स्टेशनों पर पुनः सूर्यवेध किया जाता है, ताकि उत्तर की स्थिति सभी चांदों पर ठीक से रहे। मानचित्र में सभी भू-खण्डों की सभी आकृतियों की स्थिति उत्तर दिशा के आधार पर सही बनी रहे। थ्योडोलाईट यन्त्र का सुहावल तथा लेबल करके ऊपर प्लेट को 0° पर बांधा जाता है, इसे मार्क कहते हैं। इसके पश्चात् नीचे की प्लेट को कस देते हैं तथा ऊपर की प्लेट को खोल देते हैं। सूर्यवेध करने से पहले रंगीन काँच आई होल में लगाते हैं। इसके थ्योडोलाईट की नाल को सूर्य पर ले जाते हैं। सूर्य टेलिस्कोप में दिखाई देने

और कोलीमेशन वायर (Collimation Wire) के खाना नम्बर 2 के दोनों ओर के वायरों में टच होने पर नीचे की दोनों वर्नियर प्लेट तथा ऊपर के प्रोट्रेक्टर की रीडिंग ली जाती है। इसके पश्चात अपर प्लेट का स्क्रू खोलकर टेलिस्कोप को सूर्य पर ले जाते हैं। जब सूर्य दिखाई देता है और कोलीमेशन वायर के खाना 4 के दोनों ओर के वायर में टच होता है, तो नीचे की दोनों वर्नियर प्लेट तथा ऊपर के प्रोट्रेक्टर की रीडिंग ली जाती है। इस प्रकार की रीडिंग 3 या 5 बार ली जाती है। सुबह के समय सूर्यबेध का कार्य उस समय किया जाता है, जब सूर्य 20° से 35° के बीच में होता है। सुबह का समय ठण्ड के मौसम में 7 से 9 बजे तक गर्मी में 6 से 8 बजे का होता है।

b) प्रिज्मतीय कंपास (Prismatic Compass)

इस यंत्र का उपयोग मुख्यतः किसी सरहद की मालारेखा मापन या सड़क और नदी आदि की चौड़ाई मापन में होता है, यह भी कोण (Angle) सिद्धांत पर कार्य करता है। इसमें सर्वे करते समय प्रोट्रेक्टर के चांदा पर से एंगल पढ़कर फील्ड बुक लिखी जाती है। इस फील्ड बुक के आधार पर प्लानिंग कार्य पूर्ण किया जाता है। इस सर्वे में फॉरवर्ड बेयरिंग और बैक बेयरिंग के मापन से सर्वे किया जाता है।



• प्रिज्मेटिक कंपास से नियंत्रण बिंदु आधारित रेखा मापन की विधि

इसमें एक तिपाई होती है इसमें सेंटरिंग (Centre align) और लेवल का कार्य किया जाता है एक गोलाकार डिबिया में प्रोट्रेक्टर पर 360° अंकित होती हैं तथा 20 मिनट तक का भाग पढ़ने के लिए प्रत्येक डिग्री तीन भागों में विभाजित होती है बीच में एक चुंबकीय सुई होती है जो उत्तर एवं दक्षिण दर्शाती है, डिब्बी की एक

तरफ ऑब्जेक्ट बेन लगी रहती है और दूसरी तरफ प्रिज्म लगा रहता है। प्रिज्मेटिक कंपास से दिशाओं और दिक्मानों (Calculation of Angles) का भी ज्ञान होता है। ऑब्जेक्ट बेन से सीध मिलान किया जाता है एवं प्रिज्म से कोण को देखा जाता है। रेखामापन की प्रत्येक नियंत्रण बिन्दु पर इस मशीन को जमाया जाता है जिससे सर्वप्रथम सेंटरिंग (Centre align) व लेवलिंग की जाती है और बाद में दिक्मान (Calculation of Angles) को नापने के लिए आगे तथा पीछे की झंडी को काटा जाता है एवं दोनों बिन्दुओं के अंतर से बनने वाले बियरिंग प्राप्त किए जाते हैं।

यदि दोनों झंडी पूर्व से पश्चिम किसी एक दिशा की ओर हो तो बड़े बियरिंग से छोटा बियरिंग घटाकर जो Angle आएगा वह हमारा रेखामापन का आंतरिक angle होगा यदि दोनों झंडी या दो विपरीत दिशा में हैं तो हमें आंतरिक angle के बजाय बाहरी angle मिलेगा जिसे 360° में घटा देने पर अंदरूनी angle मिल जाएगा।

उपरोक्त प्रक्रिया प्रत्येक नियंत्रण बिंदु पर करना होती है एवं प्रत्येक बिंदु पर प्राप्त आंतरिक कोण को तैयार करना होता है।

दो नियंत्रण बिंदुओं के बीच की दूरी को दो विभिन्न चैनलों से नापना होगा एवं देखना होगा कि दोनों से प्राप्त दूरी समान है इस प्रकार हमें प्रत्येक बिंदु का कोण एवं दो नियंत्रण बिंदुओं के बीच की दूरी ज्ञात हो जावेगी जिसे संगणना द्वारा जांचकर हमें कॉर्डिनेट प्राप्त होंगे जिससे मालारेखा की प्लॉटिंग हो सकेगी।

इस यंत्र से विस्तृत भू-मापन का कार्य नहीं किया जाता, इस यंत्र पर लोहे धातु की वस्तुओं का प्रभाव पड़ता है अतएव यंत्र का उपयोग करते समय सावधानी रखी जानी चाहिए कि उसके आसपास लोहे की बनी कोई वस्तु नहीं हो अन्यथा इस यंत्र की चुम्बकीय सुई लोहे की वस्तु की ओर अवश्य प्रभावित होगी और एंगल की रीडिंग गलत हो जाएगी।

c) प्लेन टेबल

प्लेन टेबल एक ऐसा सर्वेक्षण यन्त्र है जिससे सर्वेक्षण कार्य तथा नक्शा निर्माण दोनों साथ-साथ किये जा सकते हैं। इस तरह के सर्वेक्षण में फील्ड बुक बनाने की जरूरत नहीं होती है। त्रिभुजन एवं थियोडोलइट के द्वारा पूर्व निश्चित किये गए

स्टेशनों (Control Points) के मध्य सम्बंधित क्षेत्र के अन्य विवरणों को अंकित करने के लिए प्लेन टेबल सर्वे बहुत उपयोगी माना जाता है।

इस यंत्र से माला रेखा मापन का कार्य किया जाता है तथा माला रेखा मापन के चरणों के मध्य भाग या उपयुक्त स्थान पर एक या एक से अधिक चांदा (Control Points) कायम करके परिमार्जित किए जाने वाले क्षेत्र का त्रिभुज खंडन किया जाता है। प्लेन टेबल सर्वे का मुख्य उपयोग किसी क्षेत्र या गांव जिसका सर्वे करना होता है के चारों ओर स्थाई बिंदु (Control Points) कायम करने में होता है। क्षेत्र के स्थाई चिन्ह Theodolite मशीन द्वारा कायम करने से अधिक शुद्धता होती है, यदि प्लेन



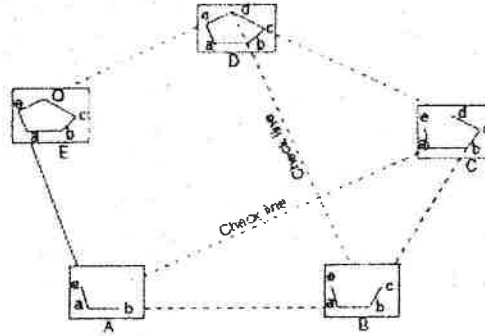
टेबल द्वारा स्थाई चिन्हों को कायम करने में Theodolite की अपेक्षा कम शुद्धता आती है।

❖ प्लेन टेबल सर्वेक्षण में निम्नलिखित उपकरणों व साज-सामान की आवश्यकता होती है

- प्लेन टेबल
- त्रिपाद-स्टैंड
- साहुल या साहुल पिण्ड
- साहुल काँटा
- ट्रफ कम्पास
- जरीब अथवा फीता
- सर्वेक्षण दंड
- दर्शरेखक या ऐलीडेड
- स्पिरिट लेवल
- जरीब के तीर
- ड्राइंग कागज़
- ड्राइंग पिने तथा आलपिन
- ड्राइंग-उपकरण

❖ प्लेन टेबलसे नियंत्रण बिंदु आधारित रेखा मापन की विधि-

इस सर्वे पद्धति से किसी एक चांदा से अन्य सभी चांदो को काटकर और फिर जरीब से दूरी नाप कर सर्वे किया जाता है। इसके अतिरिक्त किसी दो चांदा स्थानों से अन्य सभी झंडियों को काटकर अन्य सभी झंडियों के स्थिति बिना सर्वे किए कायम कि जाती है तथा पैमाना और परकार से शीट पर से नाप की दूरियां लिखी जाती हैं। केवल प्रथम दो चांदों जिनको आधार मानकर अन्य झंडियां काटी जाती हैं उनकी दूरी जरीब से नाप कर लिखी जाती है। इस सर्वे में कुतुबनुमा से दिशा कायम करके रवानगी और वापसी के सिद्धांत के अनुसार सर्वे कार्य पूर्ण किया जाता है।




प्लेन टेबल सर्वे में सबसे अच्छी और असाधारण बात यह है कि इसके माध्यम से भू-मापन के दोनों कार्य स्थल मापन और रेखांकन एक साथ ही हो जाते हैं। यह कार्य अन्य किसी भी यंत्र द्वारा संभव नहीं है। इससे स्थल पर ही मानचित्र तैयार हो जाता है तथा स्थल पर ही कार्य करते समय भूल और त्रुटि की जानकारी उपलब्ध हो जाती है और उसे सुधार किया जाता है, इसमें समय की बचत होती है।

d) कम्पास (Compass)

यह पीतल का यंत्र है। यह वृत्ताकार होता है। इसकी गोलाई 360° डिग्री में बटी रहती है। 1 डिग्री चार समान भागों में बटी रहती हैं। प्रत्येक भाग 15 मिनट का होता है। इस वृत्त में दो व्यास एक दूसरे पर समकोण बनाते हुए बने रहते हैं। यह सर्वेक्षण के कार्य में कोण (Angle) देखने के काम में आता है। इसे प्रोटेक्टर चांदा या कोण मापक यंत्र कहते हैं। एक प्रोटेक्टर पूरा होता है दूसरा आधा होता

है। आधे प्रोट्रेक्टर दो प्रकार के होते हैं। एक अर्ध वृत्ताकार दूसरा आयताकार होता है।



जिस ग्राम की ट्रावर्सिंग (नियंत्रण बिंदु आधारित) प्रोट्रेक्टर से करना होती है, तो सर्वेअर Surveyor प्रथम उस गांव के चारों ओर योग्य स्थानों पर चांदे कायम करता है। चांदे कायम करते समय ध्यान रखा जाता है कि जो ट्रावर्स लाइने चलेगीं, उनसे गांव की सरहद (Boundary) आसानी से Mark हो जाएगी।

❖ प्रिज्मीय कम्पास सर्वेक्षण में निम्नलिखित उपकरणों की आवश्यकता होती है:

- प्रिज्मीय कम्पास तथा त्रिपाद-स्टैंड
- ज़रीब अथवा फीता,
- ज़रीब के तीर,
- साहुल एवं काँटा,
- स्पिरिट लेविल,
- सर्वेक्षण दण्ड,
- कागज़ तथा ड्राइंग उपकरण।

❖ कम्पास से नियंत्रण बिंदु आधारित रेखा मापन की विधि

- प्रोट्रेक्टर को तख्ते पर कसकर, तख्ते को उत्तर-पश्चिम चांदा पर सुहाबल व लेवल मिलाकर नियत किया जाता है। प्रोट्रेक्टर की उत्तर दिशा बताने वाली रेखा से शिस्त(Object Vane) का बाँया किनारा ठीक मिलाकर रखा जाता है फिर तख्ते को घुमाकर शिस्त (Object Vane) में वापसी झण्डी को धागे की आड़ में

देखकर काल्पनिक उत्तर (Magnetic North) मानकर तख्ते को बाँयें हाथ से पकड़कर दाहिने हाथ से पेंच को कसते हैं फिर देखा जाता है कि तख्ता हटा तो नहीं। इस तरह से जब उत्तर दिशा (North Direction) नियत हो जाती है तब शिस्त को घुमाकर रवानगी की झण्डी को देखते हैं। जितनी डिग्री व मिनट पर झण्डी दिखाई देती है उसको फील्डबुक में बायीं ओर लिख देते हैं। इस कोण को अन्तःकोण (Inside Angle) कहते हैं।

- इसके बाद उत्तर-दक्षिण बताने वाली रेखा से पहले की तरह शिस्त मिला कर नीचे का पेंच ढीलाकर के तख्ते को घुमाते है और रवानगी की झण्डी को वापसी की तरह देखकर काल्पनिक उत्तर से मिलाकर पेंच कस दिया जाता है। इसके बाद केवल शिस्त (Object Vane) को ही घुमाकर वापसी की झण्डी को देखकर एंगल पढ़कर दाहिनी ओर लिखा जाता है। इसको बाह्य कोण (Outer angle) कहते हैं।

- जब आन्तरिक कोण और बाह्य कोण निकल आते हैं, तब प्रोट्रेक्टर की उत्तर बताने वाली रेखा से बियरिंग का किनारा ठीक मिलाकर रखते हैं। इसके बाद तख्ता व बियरिंग मेग्नेटिक निडिल का पेंच ढीला करके तख्ता को इतना घुमाते हैं कि मेग्नेटिक नीडल उत्तर दक्षिण बताने वाली रेखा के समान हो जाये। फिर पेंच कस दिया जाता है। पेंच कसने में मेग्नेटिक नीडल हटना नहीं चाहिये।

- रवानगी वापसी निकालने के पश्चात शिस्त (Object Vane) को घुमाकर रवानगी की झण्डी को मिलाया जाता है। जब रवानगी ठीक मिल जाती है, तब डिग्री व मिनट लिखते हैं। रवानगी को Forward bearing कहते हैं।

- वापसी-दिशा निश्चित करने के पश्चात प्रोट्रेक्टर के केन्द्र बिन्दु पर शिस्त को रखकर पीछे की झण्डी को देखा जाता है। जितनी डिग्री व मिनट पर झण्डी दिखाई देती है, फील्ड बुक में लिखी जाती है। इसको Backward bearing भी कहते हैं।

ii. आधुनिक यंत्रों द्वारा नियंत्रण बिंदु स्थापना-

नियंत्रण बिंदु स्थापना हेतु आधुनिक यंत्रों से अभिप्राय ऐसे यंत्रों से है, जो सर्वेक्षण कार्य को डिजिटली सम्पादित एवं संरक्षित करने की क्षमता रखते हैं एवं दूरी एवं कोणों की मापों को डिजिटली पद्धति कर इंटरनेट के माध्यम से या अन्य किसी इलेक्ट्रिक कम्युनिकेशन के माध्यम से ट्रांसफर करने की क्षमता रखते हों। वर्तमान प्रचलित यन्त्र जो सर्वेक्षण कार्य को उक्त प्रकार से करने में सक्षम हैं वे निम्नलिखित प्रकार के हैं

- a) Differential Global Positioning System (DGPS)
- b) Continuously Operating Reference Stations (CORS)

a) Differential Global Positioning System (DGPS)

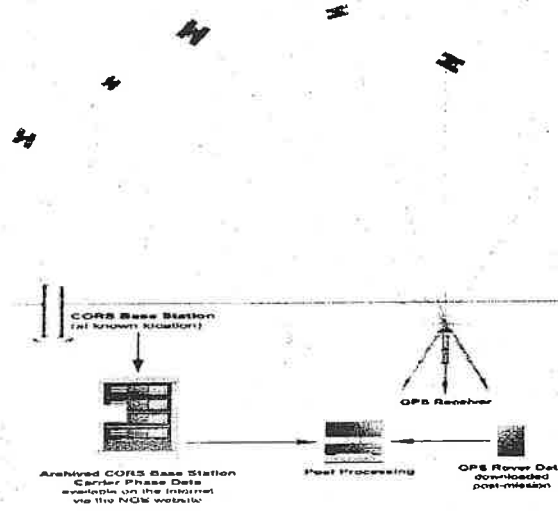
इस तकनीक में उपग्रह की सहायता से पृथ्वी के विभिन्न स्थानों को शुद्धतम वैश्विक स्थिति, निर्देशांक के रूप में ज्ञात किये जा सकते हैं। DGPS तकनीक भू-सर्वेक्षण तथा धरातलीय विश्लेषणों के क्षेत्र में आधुनिक तकनीक के रूप में विकसित हुई है। इसका लाभ यह है कि सर्वेक्षण की परम्परागत तकनीकों की तुलना में अधिक सरल, मितव्ययी, सुविधाजनक, कम समय में उपयोग की जाने वाली तकनीक है।

DGPS अनिवार्य रूप से जीपीएस सिग्नल को स्थितिगत सुधार प्रदान करने के लिए एक प्रणाली है। DGPS एक निश्चित, ज्ञात स्थिति का उपयोग करता है ताकि Pseudo Range त्रुटियों को समाप्त करने के लिए वास्तविक समय के जीपीएस संकेतों को समायोजित किया जा सके। DGPS Equipment की सहायता से हमें सेंटीमीटर के गणक तक की सटीकता प्राप्त हो सकती है। सटीकता स्थिति की और गणना में लगने वाले समय के आधार पर DGPS सर्वे पद्धति को दो भागों में बांटा जाता है।

• Static Method

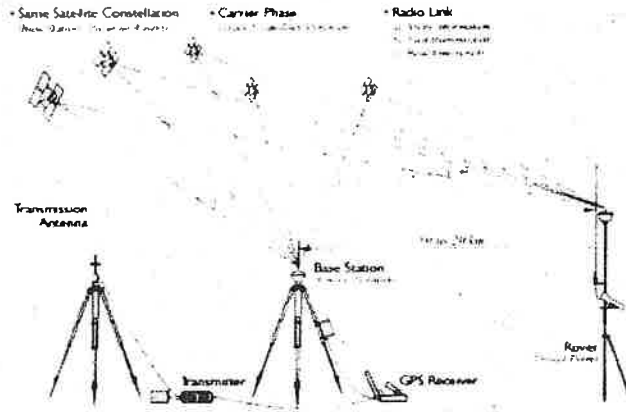
DGPS की यह पद्धति रोवर एवं बेस इंस्ट्रूमेंट द्वारा Satellite से भेजे गए डाटा को संगृहीत कर डाटा को सॉफ्टवेयर के माध्यम से प्रोसेस कर सटीक स्थिति की जानकारी प्राप्त करने का कार्य करती है। इस पद्धति में बेस एवं रोवर दोनों यंत्रों के बीच सर्वेक्षण करते समय कोई सम्बन्ध स्थापित नहीं होता है अपितु बाद में दोनों

यंत्रों से संगृहीत डाटा को सॉफ्टवेयर की सहायता से प्रोसेस कर सटीक स्थिति प्राप्त की जाती है। इन यंत्रों की कार्य पद्धति चित्र में दर्शाई गई है



- **RTK (Real Time Kinematics) Method**

DGPS की यह पद्धति रोवर एवं बेस इंस्ट्रूमेंट द्वारा संगृहीत डाटा को सॉफ्टवेयर के माध्यम से प्रोसेस कर सटीक स्थिति की जानकारी प्राप्त करने का कार्य करती है परन्तु इस प्रकार के method में रोवर एवं बेस दोनों आपस में इलेक्ट्रॉनिक माध्यम से कनेक्ट होते हैं साथ ही ये सेटेलाइट से भी कनेक्ट होते हैं जिससे रीडिंग में रियल टाइम सुधार किया जा सकता है एवं लैब डाटा प्रोसेसिंग की आवश्यकता नहीं होती है। इन यंत्रों की कार्य पद्धति चित्र में दर्शाई गई है।



❖ DGPS प्रणाली को उपयोग में लाने हेतु निम्नलिखित उपकरणों की आवश्यकता होती है:-

- रोवर हैंडसेट- हैंडसेट एक ऐसा यन्त्र है जिससे Field डाटा कलेक्ट करने में उपयोग किया जाता है।
- बेस डाटा रिसीवर- यह यन्त्र एक स्थान पर फिक्स होता है तथा सेटेलाइट से लगातार सिग्नल को प्राप्त करता रहता है तथा लोकेशन डाटा को रोवर के डाटा के साथ प्रोसेस करने में सहायता करता है।
- ट्रांसमीटर (Transmitter)- यह यन्त्र RTK मोड पर कार्य ही कार्य करता है। इस यन्त्र का कार्य रोवर एवं बेस रिसीवर को आपस में सम्बन्ध स्थापित करना है। यह संबद्धता ब्लूटूथ, रेडिओ, GSM माध्यमों से स्थापित होती है।

❖ DGPS का उपयोग कर नियंत्रण बिंदुओं की स्थापना:-

इस प्रकार के नियंत्रण बिंदुओं की स्थापना सेटेलाइट इमेज/ड्रोन इमेज को स्थितिक लोकेशन प्रदान करने हेतु की जाती है इस प्रकार के नियंत्रण बिंदु एक दूसरे को आधार मानकर बनाया जाता है जिनकी रीडिंग अंतर्संबंधित होती है इन नियंत्रण बिंदुओं को दूरी, क्षेत्रफल तथा स्मारक स्थापना के आधार पर निम्नलिखित तीन भागों में वर्गीकृत किया गया है।

- प्राथमिक नियंत्रण बिन्दु (Primary Control Point)

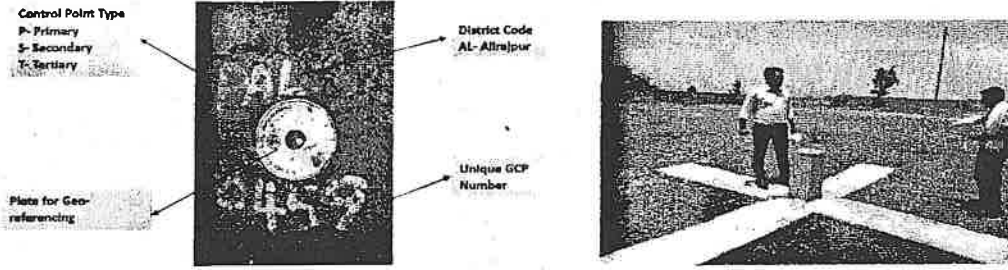
यह भूमि के अत्याधिक बड़े भू-भाग पर त्रिकोणीय पद्धति से लगाये जाते हैं। इसमें सैकड़ों वर्ग किलोमीटर का भू-भाग क्षेत्र आ जाता है इनकी परिशुद्धता उच्च स्तर की होती है, क्योंकि यह बेस पाइन्ट्स होते हैं जिन पर उनके अन्दर के भू-भाग का सर्वेक्षण आधारित होता है। प्राथमिक नियंत्रण बिन्दु लगभग 16 X 16 किलोमीटर पर लगाये जाते हैं जो 256 वर्ग किलोमीटर का क्षेत्र को नियंत्रित करते हैं। नियंत्रण बिन्दु लगाते समय यह ध्यान रखा जायेगा कि सर्वे ऑफ इंडिया के जीरो लेवल कंट्रोल पॉइंट, स्मारक (Pillar) जो अच्छी स्थिति में जमीन पर उपलब्ध हो को इन नियंत्रण बिंदुओं से रीडिंग ट्रांसफर के जरिये जोड़ा जाए। नियंत्रण बिंदुओं के लिए साइट एक सुरक्षित स्थान पर होनी चाहिए जैसे सरकारी कार्यालयों के परिसर के भीतर, स्कूल, सामुदायिक केंद्र, पंचायत भवन, अस्पताल आदि। तथा वह स्थान जमीन से 15 डिग्री के cut-off cone के साथ अवरोधों के बिना स्थान खुला होना चाहिए। स्थान के पास कोई इलेक्ट्रो-मैग्नेटिक हस्तक्षेप नहीं होना चाहिए जैसे कि रेडियो/ मोबाइल टावरों, उच्च तनाव वाले विद्युत लाइनों, ट्रांसफार्मर, उच्च आवृत्ति डिश एंटीना, रडार आदि। रक्षा या किसी अन्य एजेंसी द्वारा सिग्नल अवरूध क्षेत्र से दूर होना चाहिए। स्थानों पर प्राकृति/ मानव निर्मित गतिविधियों द्वारा विनाश की न्यूनतम संभावनाएं होनी चाहिए।

• प्राथमिक नियंत्रण बिंदुओं के स्मारक हेतु आवश्यक मापदंड (Monumentations of primary Control points)

- आकार -25 सेमी X 25 सेमी X 120 सेमी
- सामग्री -पूर्व निर्धारित आर.सी.सी.
- ग्राउंड फिक्सिंग- ग्राउंड लेवल से 80 cm नीचे एवं 40 cm उपर
- 15 cm सीमेंट ब्लाक का उपयोग कर जमीन पर स्थिर किया जावे

• स्मारकों का अंकन (Monumentation Marking)

स्मारकों के मध्य में शीर्ष पर एक क्रॉस को लगाना चाहिए और 40 सेंटीमीटर स्टील रॉड डाला जाना चाहिए (कॉंक्रीट सतह क्रॉस दिखना चाहिये)। स्मारक पर यूनिक आईडी अंकित किया जाएगा। (चित्र में दर्शाए अनुसार)



- प्राथमिक नियंत्रण बिंदुओं की आईडी के लिए नंबर योजना

प्राथमिक नियंत्रण बिंदुओं की पहचान के लिए नंबर योजना प्राथमिक नियंत्रण बिंदुओं को PDDNNN के रूप में गिना जाएगा, जहाँ DD जिला कोड का प्रतिनिधित्व करेगा और NNNN 1 से शुरू होने वाली संख्याओं को दर्शाएगा।

- द्वितीयक नियंत्रण बिन्दु (Secondary Control Point)

प्राथमिक प्रकार के नियंत्रण बिन्दुओं को आधार मानकर उनके अन्दर समाहित क्षेत्र को द्वितीयक बिन्दुओं में त्रिभुजन पद्धति से स्थापित किया जाएगें। द्वितीयक प्रकार के बिन्दु, प्राथमिक बिन्दुओं की दूरी से अपेक्षाकृत कम दूरी पर लगाये जाते हैं। इसमें कई किलोमीटर क्षेत्र नियंत्रित किया जाता है। प्रत्येक द्वितीयक नियंत्रण बिन्दु 4 किमी X 4 किमी पर लगभग स्थापित किये जायेगें। जिनसे 16 वर्ग किमी घनत्व क्षेत्र नियंत्रित किया जाता है।

- द्वितीयक नियंत्रण बिंदुओं के स्मारक हेतु आवश्यक मापदंड (Monumentations of Secondary Control points)

- आकार - 23 सेमी X 23 सेमी X 75 सेमी
- सामग्री - पूर्व निर्धारित आर.सी.सी.
- ग्राउंड फिक्सिंग -जमीन से 15 सेमी ऊपर और जमीन से 60 सेमी नीचे
- कम से कम 15 सेंटीमीटर सीमेंट ब्लॉक का उपयोग करके जमीन पर स्थिर मुद्राकरण अंकन (Monumentation Marking)
- शीर्ष पर मध्य और 15 सेमी स्टील रॉड तथा कंक्रीट सतह पर क्रॉस दिखना चाहिए।

- द्वितीयक नियंत्रण बिंदुओं की आईडी के लिए नंबर योजना

द्वितीयक नियंत्रण अंक SDDNNNNN के रूप में गिने जाएंगे, जहाँ DD जिला कोड का प्रतिनिधित्व करेगा और NNNNN 1 से शुरू होने वाली संख्याओं की गिनती कर रहा है।

- तृतीयक नियंत्रण बिन्दु (Tertiary Control Points)

प्राथमिक एवं द्वितीयक बिन्दुओं को आधार मानकर उनके बीच में के भू-भाग पर त्रिकोणीयन विधि से तृतीयक प्रकार के बिन्दु लगाये जाते हैं। इन बिन्दुओं के बीच की दूरी लगभग 1 से 4 वर्ग किलोमीटर आवश्यकता अनुसार रखी जाती है। इन बिन्दुओं को स्थापित करते समय पर भी उच्च परिशुद्धता (high accuracy) रखी जाती है।

- तृतीयक नियंत्रण बिन्दुओं के लिये आवश्यक मापदंड
 - आकार - 15 सेमी X 15 सेमी X 45 सेमी
 - सामग्री - पूर्व निर्धारित आर.सी.सी.
 - ग्राउंड फिक्सिंग - जमीन से 35 सेमी ऊपर और जमीन से 10 सेमी नीचे
 - तल पर कोयला और चूने के मिश्रण के साथ एक गड्ढे में जमीन के लिए निर्धारित
 - शीर्ष पर क्रॉस दिखना चाहिए
- तृतीयक नियंत्रण बिंदुओं की आईडी के लिए नंबर योजना

तृतीयक नियंत्रण अंक TDDNNNNN के रूप में गिने जाएंगे, जहाँ DD जिला कोड का प्रतिनिधित्व करेगा और NNNNNN1 से शुरू होने वाली संख्याओं की गिनती कर रहा है।

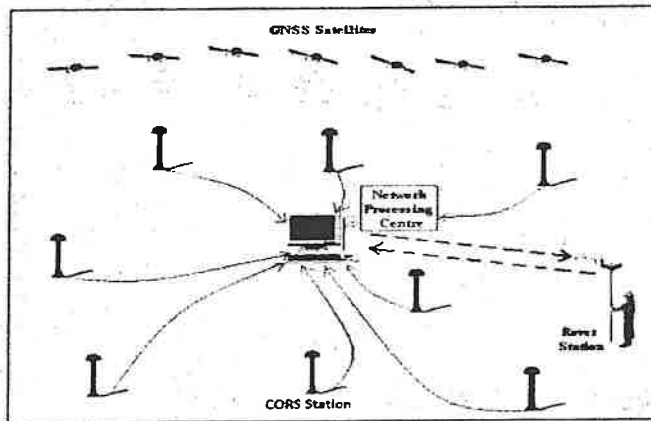
❖ नियंत्रण बिन्दुओं के स्थापन एवं उपयोग

- ग्रामीण और शहरी क्षेत्र के प्रति गांव का न्यूनतम नियंत्रण बिंदु स्थापित किया जाएगा तथा ग्रामीण और शहरी क्षेत्र के प्रत्येक गांव में, कम से कम चार नियंत्रण बिंदु स्मारक स्थापित करने की आवश्यकता होती है।

- नियंत्रण बिंदुओं की स्थापना का संचालन करते समय, टीम को स्थान की उपग्रह छवि के प्रिंट आउट ले जाने चाहिए और जमीन पर बिंदु के सटीक स्थान को प्रिंट आउट में स्मारक आईडी के संदर्भ में चिह्नित किया जाना चाहिए, इन शीट्स को उपग्रह चित्रों के Geo-processing के लिए GIS/Photogrammetric Operator को आपूर्ति करने की आवश्यकता होती है।
- टीम वैकल्पिक रूप से, एक लैपटॉप ले जा सकती है, और आवश्यक बिंदु के साथ उपग्रह छवियों के संदर्भ में नियंत्रण बिंदु साइटों के स्थानों को चिह्नित करने के लिए Shape file (Feature Layer) बना सकती है।
- नियंत्रण बिंदुओं की जिओ-टैग (Geo-Tagged) की गई डिजिटल तस्वीरों का लिया जाना आवश्यक है।

b) Continuously Operating Reference Stations (CORS):-

CORS एक GNSS (Global Navigational Satellite System) आधारित प्रणाली है जिसमें नियंत्रण बिंदुओं की स्थापना, स्थाई CORS stations के रूप में होती है यह प्रणाली data को संरक्षित करने की सुविधा प्रदान करती है इसके साथ यह स्वतः ही GPS/GNSS data को और अधिक सटीक स्थिति अनुसार संशोधित करते हुये उपयोगकर्ता को वितरण करती है। इसमें डेटा की सही स्थिति सुनिश्चित करने के लिये एक से अधिक नियंत्रण स्टेशन कार्य करते हैं। जिससे दूरी पर आधारित त्रुटियों को बहुत हद तक कम किया जा सकता है। यह डेटा की पोजीशन के लिये तेज व आर्थिक रूप से किफायती तकनीक है। तथा इसके उपयोग से उपयोगकर्ता रियलटाइम में संशोधित डाटा उपयोग कर सकता है।

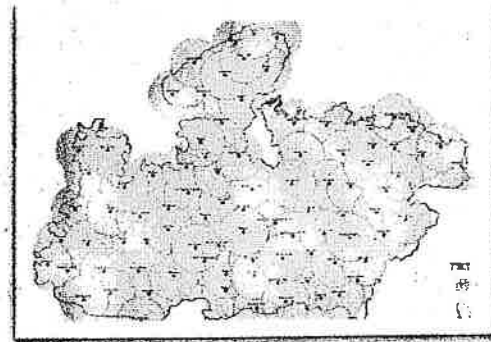



यह ± 20 mm की सटीकता के साथ त्वरित स्थिति बता सकता है। यह तकनीक पूरी दुनिया में अपनी 3D स्थिति के लिये पसंद की जा रही है। इसकी मांग सर्वेक्षण, नेविगेशन, निर्माण, खनन, सटीक कृषि और वैज्ञानिक अनुसंधान जैसे उपयोगों में बहुत अधिक है, जिनके लिए अधिक से अधिक स्थिति की सटीकता, साथ ही डेटा की निरंतरता की आवश्यकता होती है। यह तकनीक लगातार विकसित हो रही है जिससे भविष्य में CORS सुविधाओं की और भी बड़ी भूमिका होगी।

- **CORS तकनीक में प्रयोग होने वाले उपकरण**
CORS तकनीक में विभिन्न प्रकार के सर्वेक्षण यंत्रों का प्रयोग सटीक एवं रियल टाइम स्थितिगत जानकारी जुटाने के लिए किया जाता है जो निम्नलिखित प्रकार से हैं-

- **CORS Station Tower**

यह स्थाई टावर के रूप में स्थापित यन्त्र होता है जो की निरंतर रूप से सेटेलाइट से सिग्नल एकत्र करता रहता है तथा सेंट्रल सर्वर को भेजता रहता है इस प्रकार के CORS Station मध्यप्रदेश में स्थापित किये जा रहे हैं।



- **Rover**

रोवर हैण्डसेट एक ऐसा यन्त्र है जिससे Field डाटा कलेक्ट करने में उपयोग में लिया जाता है तथा ये यन्त्र सेंट्रल सर्वर को लोकेशन हेतु संपर्क करते हैं एवं पास के CORS Station से सटीक लोकेशन सुधार प्राप्त करते हैं।

- **Smart Mobile phone**

यह उपकरण सामान्य एंड्राइड बेस मोबाइल फ़ोन होता है जो इसमें इनस्टॉल सॉफ्टवेयर एवं GNSS receiver के माध्यम से CORS station का

डाटा सेंटरल सर्वर से डाउनलोड कर वास्तविक समय में सटीक स्थिति को प्राप्त करता है।

CORS स्टेशन आधारित नियंत्रण बिंदुओं के लाभ का


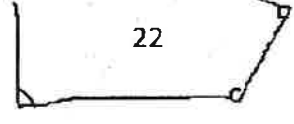

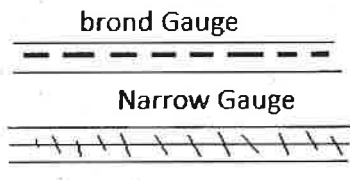

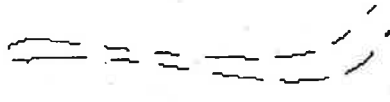
- ईटीएस आधारित सीमांकन कार्य में अधिक मानव संसाधन तथा कार्य की आवश्यकता होती है, लेकिन इस प्रणाली के उपयोग से उक्त कार्य केवल एक ही व्यक्ति के द्वारा **GNSS Dual Frequency Receiver** का उपयोग किया जा सकता है।
- अब सर्वेकर्ता वजन में हल्के, छोटे व परिष्कृत **GNSS Receiver** जैसे उपकरणों का प्रयोग कर सर्वे कार्य कर सकता है।
- अब **Demarcation/ Mapping** करने के लिये खेत में फसल का खड़ा होना कोई बाधा नहीं है।
- इस पद्धति से **Mapping** कार्य बहुत कम समय में किया जा सकता है।
- सभी मापन कार्य पृथ्वी के **Co-ordinate System** का उपयोग कर किये जायेंगे ताकि भूमि की वास्तविक स्थिति से भिन्न स्थिति निर्मित ना हो।
- कोर्स आधारित सर्वे या सीमांकन कार्य में बाद में स्थितिगत प्रोसेसिंग की आवश्यकता नहीं होती एवं रियल टाइम में ही नक्शा तैयार किया जा सकता है।


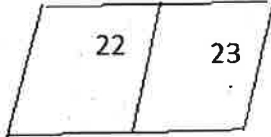
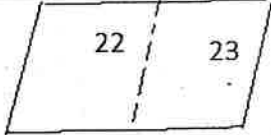
अध्याय-11


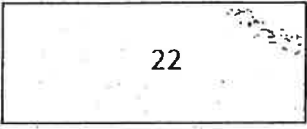

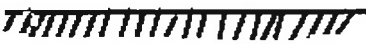
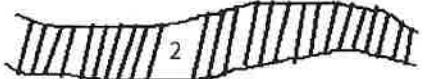



रुढिचिन्ह (अलामात)


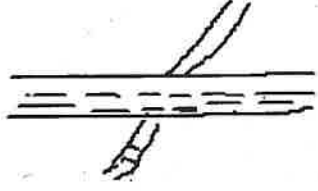



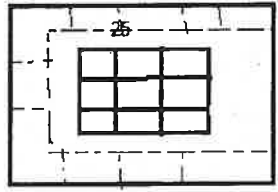

- 1.1. रुढि चिन्हों से तात्पर्य नियत आकार प्रकार की ऐसी आकृति से है जो नाप के लिये प्रस्तावित इकाई क्षेत्र के भू-खण्डों से निर्मित या प्राकृतिक रूप से विद्यमान है और उनका चित्रण मानचित्र के उस भूखण्ड में इसलिए किया जाता है कि वह उस निर्माण का प्रतिनिधित्व मानचित्र पर करता है।
- 1.2. स्थल की कुछ आकृतियों चाहे वे मानव निर्मित हो अथवा प्राकृतिक स्थल की पहचान के लिये उन्हें नक्शे पर चिन्हों के रूप में अंकित किया जाता है। इन चिन्हों को नक्शे की भाषा में रुढिचिन्ह या अलामात कहा जाता है।
- 1.3. यह रुढिचिन्ह सभी देशों एवं स्थानीय क्षेत्र के लिए सार्व भौमिक होते हैं जिसके कारण किसी देश, प्रान्त, या क्षेत्र का सर्वेयर इसे आसानी से पढ़ सकता है।
- 1.4. मानचित्र का आरेखन बनाते समय रुढिचिन्हों को मानचित्र में दर्शित किया जाना चाहिए।
- 1.5. रुढिचिन्हों को एक मैप में एक ही आकार का बनाया जाना चाहिए।
- 1.6. रुढिचिन्हों को मानचित्रों में उत्तर दिशा मानकर चित्रण किया जाना चाहिए।
 - ❖ उपयोग- मानचित्र में रुढिचिन्ह का उपयोग निम्न प्रकार है-
 - विभिन्न स्तरों पर ग्राउंड से मानचित्र मिलान करने में रुढि चिन्ह सहायता करते हैं।
 - मानचित्र पढ़ने और स्थल से मिलान करते समय मानचित्र के अंक अक्षर तथा रुढि चिन्हों के शीर्ष उत्तर की तरफ रखे जाने से पढ़ने और मिलाने में सहायता मिलती है।
 - स्थल के अतिरिक्त कहीं भी मानचित्र देखने से यह जानकारी तत्काल उपलब्ध हो जाती है कि रुढि चिन्ह वाले भूखंड का उपयोग उस रुढि चिन्ह के अनुसार हो रहा है।



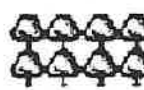


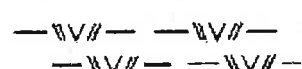


2. नक्शों में रुढ़िचिन्ह साफ स्पष्ट तथा सुव्यक्त रूप से बनाये जाने चाहिए। वर्तमान में निम्नलिखित रुढ़िचिन्ह प्रचलन में है।



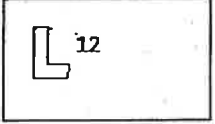
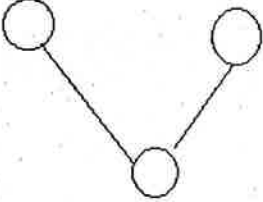
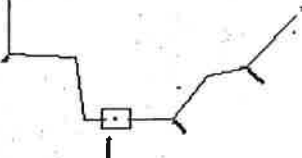

1. शमशान 2. कब्रिस्तान का मापन करने और उन्हें क्रमांक देने के पश्चात इस रूप में दर्शाया जाना चाहिए।	
सैनिक शिविर स्थल- ये हमेशा भूमि पर पक्के मुनारों द्वारा दर्शाये जाते हैं। मापन कर उन्हें क्रमांक दिये जाने चाहिए तथा खम्भों की सही स्थिति भी नक्शों में दर्शाई जानी चाहिए।	
सड़कें-सभी सड़कों का मापन कर उन्हें क्रमांक दिए जाते हैं सड़क की पूरी लंबाई के लिए केवल एक क्रमांक का उपयोग किया जाता है।	
पक्की सड़कें- ये बीच में दो टूटी रेखाओं द्वारा विशिष्ट रूप में दर्शाई जाएंगी, किन्तु इन रेखाओं को पृथक क्रमांक नहीं दिया जाना चाहिए। इन सड़कों की चौड़ाई समान होगी।	
रेल मार्ग- इनकी चौड़ाई वीर सीमा पत्थरों द्वारा दर्शाई जाती है यदि सड़क से संलग्न कोई क्षेत्र रेलवे द्वारा आयोजित कर दिया गया है तो केवल सीमाओं का मापन किया जाएगा।	
कच्ची सड़कें- केवल दो रेखाओं द्वारा जो की सड़क की चौड़ाई होगी दर्शाई जाएगी और उनके बीच में एक टूटी रेखा होगी।	
कच्ची सड़कें- केवल दो रेखाओं द्वारा जो की सड़क की चौड़ाई होगी दर्शाई जाएगी और उनके बीच में एक टूटी रेखा होगी। अस्थायी खुले मौसम के गाड़ी मार्ग- जब गाड़ी मार्ग अस्थायी हो और परंपरा अनुसार केवल उसी समय जबकि खेत में कोई फसल न खड़ी हो, किसी खेत में से	


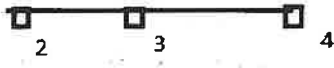
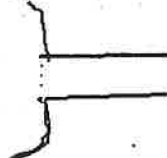



<p>होकर जाते हो तो टूटी हुई रेखाओं द्वारा दर्शाए जाएंगे किंतु उन्हें क्रमांकित नहीं किया जाएगा कुछ स्थानों में यह मार्ग स्थिति की दृष्टि से वर्ष प्रतिवर्ष थोड़ा बहुत बदलते रहते हैं यह परिवर्तन दर्शाने के लिए नक्शे में परिवर्तन नहीं किए जाने चाहिए। यह रूढ़ी एक ऐसा रूढ़ चिन्ह (अलामात) मात्र माना जाना चाहिए जो कि वहां से जाने आने का अधिकार दर्शाता है ना कि मार्ग की वास्तविक स्थिति।</p>	
<p>पग डण्डियां- अन्य ग्रामों जल स्रोतों या जंगलों को जाने वाली और सभी ग्रामीणों द्वारा उपयोग में लाई जाने वाली सभी मान्य और स्थाई पगडंडियों एक टूटी हुई रेखा द्वारा दर्शाई जाएंगे किंतु क्रमांकित नहीं की जाएगी। गाड़ी मार्गों और पगडंडियों की संपूर्ण लंबाई नक्शे में दर्शाए जानी चाहिए और बीच में कोई खाली स्थान नहीं छोड़ना चाहिए उदाहरणार्थ- ग्राम सीमा से परे तक जाने वाली गाड़ी मार्ग सीमा रेखा तक अपनी पूरी लंबाई में दर्शाए जाने चाहिए।</p>	
<p>क्रमांकों और खेतों की सीमाओं के लिए विभिन्न प्रकार की रेखाएं-सीधी रेखाएं जब दो क्रमांकों के बीच की सीमा रेखा भूमि पर निश्चित हो तब वह सीधी रेखा द्वारा दर्शाई जाएगी।</p>	
<p>छोटी-छोटी (डेस-डॉट) रेखाएं-दो क्रमांकों के बीच (विभिन्न अधिकारों या कब्जे के अंतर्गत धारित) सीमा रेखाओं जो भूमि पर सुस्पष्ट रूप से निश्चित ना हो छोटी-छोटी रेखाओं (डेस-डॉट) लाइन द्वारा दर्शाई जाएंगी।</p>	

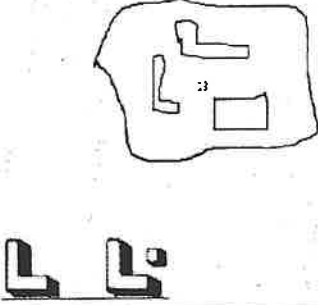
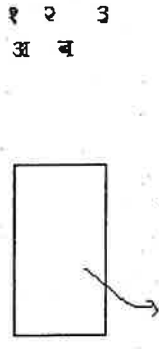
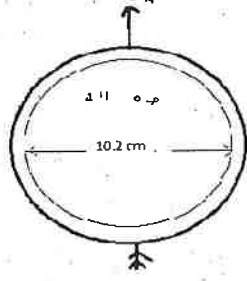
<p>बिंदु रेखाएं-किसी खेत के भीतरी विभाग (जहां धान की खेती की डोलिया भी दर्शाई जानी हो) किंतु रेखाओं द्वारा दर्शाई जाएंगी ।</p> <p>किसी क्रमांक के ऐसे नाले जिनमें वस्तुतः खेती तो ना की जाती हो किंतु जो कब्जे में रखे गए हों तथा अन्य गैर मुमकिन भूमि भी इसी प्रकार दर्शाई जाएगी। बिंदु छोटे गोल और समान दूरी पर होने चाहिए जिसके कि पहले से ही बनाई गई टूटी रेखा से कोई भ्रम ना हो सीधी और छोटे-छोटे रेखाओं का उपयोग क्रमांकों की सीमा के रूप में किया जाता है, टूटी और बिंदु रेखाओं का क्रमांकों पर कोई प्रभाव नहीं पड़ता।</p>	  
<p>बंधान- खेतों के बड़े बांध बाजू में बतलाए अनुसार दर्शाए जाने चाहिए। रेखा छाया (हैचिंग) की लंबाई और दूरी एक ही होनी चाहिए।</p>	
<p>तालाब बंधान- पृथक क्रमांकित किए जाने चाहिए रेखा छाया (हैचिंग) की दूरी समान होना चाहिए।</p>	
<p>कुओं का भू-मापन किया जाना चाहिए और यदि वे स्थाई स्वरूप के हों तो नक्शे पर उनकी सही स्थिति दर्शाई जानी चाहिए।</p>	
<p>पक्का (दोहरे रूप में)</p>	
<p>कच्चा (एक व्रत में)</p>	
<p>स्थायी बावड़ी</p>	

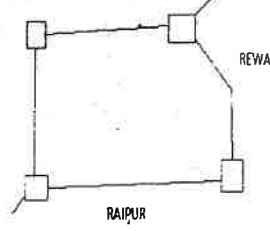





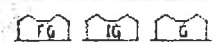



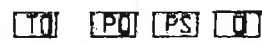

नदी नाले	
जहां नदी पर पुल बनाकर सड़क बनाई गई हो- जहां किसी नदी या नाले पर पुल बनाकर सड़क बनाई गई हो वहां सड़क लगातार बनाई जानी चाहिए और नदी को टूटी हुई दर्शाई जानी चाहिए।	
जहां नदी पर रपट बनी हो वहां नदी लगातार बताई जाए और सड़क को टूटे रूप में दर्शाया जाए।	
नहरें- सिंचाई और अन्य नहरें दो रेखाओं द्वारा जो कि उनकी चौड़ाई होगी दर्शाई जानी चाहिए।	
खाइयां (बेहड़)- जब गहरी हो तभी नक्शे पर दर्शाए (बतलाई) जाएं किंतु उन्हें जब तक प्रथक क्रमांक नहीं दिए जाने चाहिए जब तक कि उन्हें नदीयां और नाले का हिस्सा नहीं माना जाए।	
धान के खेत की डोलिया- धान के खेत की डोलियों की पहली कतार आंख से देख कर अंदाज से खींची जानी चाहिए और वह क्रमांक की सीमा के चारों ओर नुक्तेदाररेखा द्वारा दर्शाई जानी चाहिए शेष अलामात के जरिए बतलाई जावे रेखाएं समान दूरी पर होनी चाहिए।	
वृक्ष- रूढ़ि चिन्ह अलामात हमेशा लंबे रूप में दर्शाए जाने चाहिए। झुके रूप या तिरछी कभी भी नहीं होना चाहिए।	

<p>इक्के दुक्के वृक्ष- बड़े-बड़े इक्के दुक्के विरले वृक्ष स्थाई चिन्हों जो कि मुस्तकिल निशानातका काम देते हो वह भू-मापन कर नक्शे में अपनी ठीक जगह बनाना चाहिए ताड़ के वृक्ष का रूढ चिन्ह (अलामात) अलग है।</p>	
<p>बड़े वृक्ष के उपवन- ऐसे चित्र का जिसमें बड़े वृक्षों के उपवन हो। (उदाहरणार्थ- आम), भू-मापन और क्रमांकन किया जाना चाहिए। उपवन (बाग बगीचे) दर्शाने के लिए कुछ रूढि चिन्ह (अलामात) बनाए जाने चाहिए जो अलग-अलग वृक्षों के चिन्ह (निशानात) के बराबर हो।</p>	
<p>छोटे वृक्षों के उपवन (बगीचे)- पंक्तियों (कतारों) के लगाए गए फल के छोटे वृक्षों के चिन्ह अपेक्षाकृत छोटे होने चाहिए और पंक्तियों में दर्शाए जाने चाहिए।</p>	
<p>बड़े वृक्षों के वन- इस क्षेत्र के संबंध में कुछ चिन्ह (निशानात) लगाना पर्याप्त होगा उपवन (बगीचों) के चिन्ह से भिन्न दर्शाने के लिए दो-दो वृक्ष एक साथ बतलाए जाने चाहिए, और यह चिन्ह उपवन या इक्के दुक्के वृक्षों से बड़े होने चाहिए।</p>	
<p>पड़ती बंजर भूमि के वृक्ष-जहां पड़ती भूमि में अनेक वृक्ष हो वहां भूमि की स्थिति दर्शाने के लिए चिन्ह बनाए जाने चाहिए।</p>	
<p>पड़ती बंजर भूमि घास - ऐसे क्षेत्र पर कुछ न लगाना पर्याप्त होगा।</p>	
<p>छोटे झाड़ का जंगल -घास के बीच फैले हुए इक्के दुक्के कुछ वृक्षों के निशानात बतलाना पर्याप्त होगा।</p>	
<p>पहाड़ी- इक्की दुक्की पहाड़ियां अपनी ठीक स्थिति में दर्शाई जानी चाहिए।</p>	

<p>चट्टाने या खेती के अयोग्य (गैरमुमकिन) पथरीली जमीन- इसे दर्शाने के लिए एक या दो चिन्ह पर्याप्त होंगे।</p>	
<p>1-मंदिर 2-मस्जिद 3-गिरजाघर 4-गुरुद्वारा इनका सर्वेक्षण किया जाना चाहिए और प्रत्येक के सामने बतलाए गए अलामात द्वारा उनकी ठीक स्थिति दर्शाई जानी चाहिए।</p>	
<p>आबादी क्षेत्र के बाहर डाक बंगले शालाएं और सराएं - इनका भू-मापन और क्रमांकन किया जाना चाहिए और आबादी के चिन्ह लगाए जाने चाहिए किंतु वह छोटे होने चाहिए। चिन्ह की दक्षिणी और पूर्वी रेखाएं अपेक्षाकृत मोटी होगी।</p>	
<p>ट्रावर्सस्टेशन- इन्हें और इन्हें जोड़ने वाली रेखाओं को नक्शे पर नीली स्याही (कोबाल्ट) में दर्शाया जाना चाहिए। ग्राम सीमा पर स्थित स्टेशनों को भीतरी स्टेशनों से कुछ बड़ा बनाकर भिन्न रूप में दर्शाया जाएगा 16 इंच = 1 मील के पैमाने पर के स्टेशनों की त्रिज्या 0.5 चैन और भीतरी स्टेशनों की 0.4 चैन होगी।</p>	
<p>तिगड्डा (Trijunctions) इन्हें समान आकार के खाली वर्ग द्वारा जिसके बीच में एक बिंदु हो को दर्शाना चाहिए।</p>	
<p>तिगड्डा ट्रावर्स स्टेशन, चोगड्डा ट्रावर्स स्टेशन- जब तिगड्डा ट्रावर्स स्टेशन भी हो तो वर्ग नीले व्रत के अंदर रहना चाहिए।</p>	

<p>ग्राम सीमा-ग्राम सीमा सीधी मोटी रोड़ा द्वारा दर्शाई जानी चाहिए और सभी सीमा स्तंभ अपनी ठीक स्थिति में दर्शाई जानी चाहिए।</p>	
<p>जब ग्राम सीमा शासकीय वन में हो- जब ग्राम सीमा शासकीय वन में हो तो वह सीमा रेखा के प्रत्येक स्तंभ का भू-मापन किया जाना चाहिए और उसकी सही स्थिति उसके नीचे उसका क्रमांक देकर दर्शाई जानी चाहिए।</p>	
<p>नदी को पार करने वाली ग्राम सीमा- जब कोई ग्राम सीमा किसी नदी को पार करे तो वह पास पास दो बिंदुओं नुक्ते रखकर बतलाई जावे।</p>	
<p>नदी में ग्राम सीमा हो- यदि 2 ग्रामों की सीमा नदी के बीच में हो तो उसे नदी के मध्य से छोटी किंतु मोटी डेस-डॉट रेखाओं द्वारा बनाई जानी चाहिए।</p>	
<p>जहां इसके लिए पर्याप्त जगह ना हो वहां बिंदु नदी के दोनों ओर एक के बाद एक बतलाए जावे इस बात की सावधानी रखी जाएगी। किसी एकग्राम के संबंध में बिंदु रेखा के रूप में दर्शाई गई सीमा रेखा उसी स्थान पर हो जहां की निकटस्थ ग्राम के संबंध में खींची गई सीमा रेखा है।</p>	
<p>ग्राम सीमा जो नदी के किसी हिस्से पर हो- जहां किसी नदी का भाग ही ग्राम सीमा हो वहां रेखा को नदी के मध्य में शेष सीमा से सही रूप में जोड़ने की सावधानी बरतनी चाहिए और जब आधी नदी ग्राम में सम्मिलित हो तो उसे संपूर्ण नदी ग्राम में सम्मिलित होने के स्थान से एक पृथक पृथक क्रमांक दिया जाए।</p>	

<p>ग्राम आबादी- नक्शे में आबादी की रेखाएं ग्राम सीमा रेखा के समान ही मोटी तथा सीधी रेखा द्वारा दर्शाया जाना चाहिए। रुढ़ि चिन्ह खाली स्थान की गुंजाइश को देखते हुए बनाना चाहिए इन चिन्हों की दक्षिणी और पूर्वी रेखाएं उत्तरी पश्चिमी रेखाओं की अपेक्षा कुछ मोटी होनी चाहिए। आबादी, ग्राम आबादी।</p>	
<p>अक्षरांकन और क्रमांकन- सभी अक्षर अंकन और क्रमांकन पूर्व से पश्चिम की दिशा में किया जाना चाहिए भूखंड प्लॉट की ढलान की दिशा में नहीं जब भूखंड प्लॉट में पर्याप्त जगह ना हो तो क्रमांक उसके बगल में लिखा जाना चाहिए। क्रमांक सभी जगह एक आकार और स्वरूप के होने चाहिए और अक्षर एक ही स्वरूप के होने चाहिए किंतु उन का आकार उस प्रयोजन के अनुसार जिसके लिए उनका उपयोग किया गया हो बदलता रहेगा। अक्षरों और क्रमांकों का स्वरूप वही होगा जो वहां दिया गया है।</p>	
<p>नक्शा का शीर्षक- मानचित्र का शीर्षक तीन-एक के केंद्रीय व्रतों में जिसमें से बीच के व्रत की रेखा अपेक्षाकृत मोटी होगी, बनाया जाना चाहिए। उस ग्राम का नाम जिसका वह नक्शा हो तहसील या जिले के नाम की अपेक्षा बड़े टाइप में लिखा जाना चाहिए जिससे कि दृष्टि पहले पहल उसी पर पड़े उत्तर दिशा हमेशा एक तीर द्वारा दर्शाई जानी चाहिए।</p>	
<p>निकटस्थ ग्रामों के नाम- इन्हें बड़े टाइप में लिखा जाना चाहिए पूरी सीमा पर फैलाते हुए लिखकर सीमा के लगभग बीच में पूरब से पश्चिम दिशा में लिखना चाहिए अक्षरों का आकार और मोटाई तथा उनके बीच की दूरी प्रत्येक नाम में एक ही होनी चाहिए।</p>	

	
Flyover फिलाई ओवर	
Mobile Tower मोबाइल टॉवर	
Expressway	
National highway नेशनल हाईवे	
स्कूल, कॉलेज, कारखाना	
ऐतिहासिक स्थल	
गेस्ट हाउस फारेस्ट, सिचाई, अन्य	
बोरवेल , टूबवेल	
घर, अस्पताल, बाजार, कॉलोनी	
रेल्वे स्टेशन, हवाई अड्डा	
ऑफिस- टेलीफोन, पोस्ट, पुलिस, अन्य	
बड़े वृक्षों के उपवन, छोटे वृक्षों के उपवन	

अध्याय-12

भू-अभिलेख तथा भू-सर्वेक्षण संबंधी नियम

राजस्व विभाग का मूल कार्य भू-अभिलेखों को तैयार करना उन्हें अद्यतन करना और उन्में निरंतरता बनाये रखना है। इस कार्य को करने के लिए तत्समय प्रवृत्त विधि एवं नियमों का पालन करना होता है। वर्तमान में इससे संबंधित नवीन नियमों का प्रकाशन मध्यप्रदेश भू-राजस्व संहिता (भू-सर्वेक्षण एवं भू-अभिलेख) नियम, 2020 किया गया है। आगामी अध्याय में भू-सर्वेक्षण के विस्तृत दिशा निर्देश हैं जिनमें इन नियमों का उल्लेख है अतः भू-अभिलेख का निर्माण एवं उनके रख रखाव से संबंधित नियम, जो कि उक्त नियमों के अध्याय- 2, 3 एवं 4 में नियम 3 से 51 तक वर्णित हैं को यहाँ प्रस्तुत किया जा रहा है:-

3. भू-अभिलेखों का तैयार किया जाना- (1) मध्यप्रदेश भू-राजस्व संहिता की धारा 114 में विनिर्दिष्ट समस्त भू-अभिलेख भू-सर्वेक्षण में नये सिरे से तैयार किए जाएंगे:

परन्तु भू-अधिकार पुस्तिकाएं भू-सर्वेक्षण में तैयार किए गए भू-अभिलेखों को नियम 22 के अधीन कलेक्टर को सौंपे जाने के पश्चात् तैयार की जाएंगी:

परन्तु यह और कि भू-सर्वेक्षण में तैयार किया गया पुनर्क्रमांकन रजिस्टार धारा 114 की उपधारा (1) के खण्ड (छ) अथवा उपधारा (2) के खण्ड (छ) के अधीन भू-अभिलेख होगा।

(2) आयुक्त, भू-अभिलेख समय-समय पर भू-अभिलेखों को तैयार करने, उनका अनुरक्षण करने तथा परिरक्षण करने तथा उनमें की किसी प्रविष्टि को उपांतरित के लिए संहिता या उसके अधीन बनाए गए नियमों से अन्संगत निर्देश जारी कर सकेगा।

(3) उपनियम(1) के उपबन्धों की व्यापकता पर प्रतिकूल प्रभाव डाले बिना जब कभी राज्य सरकार धारा 108 की उपधारा (2) के अधीन अधिकार अभिलेख तैयार करने के लिये निर्देश दें, ऐसे अधिकार अभिलेख इन नियमों के अध्याय-तीन में विहित की गई प्रक्रिया का अनुसरण करते हुए तैयार किया जायेगा:

परन्तु ऐसे मामले में नियम 13 के अधीन भू-सर्वेक्षण की सीमा ऐसे अधिकार अभिलेख तैयार करने मात्र तक सीमित रखी जाएगी।

4. उपसंगी (सहायक) क्षेत्र अभिलेखों का तैयार किया जाना- (1) प्रत्येक ग्राम तथा सेक्टर के लिए निम्नलिखित उपसंगी (सहायक) क्षेत्र अभिलेख तैयार किए जाएंगे,-

- (क) खातावार खतौनी अथवा जमाबन्दी;
- (ख) आसामीवार खतौनी;
- (ग) सरकारी पट्टों का रजिस्टर; और
- (घ) सीमा चिन्हों तथा संदर्भ बिन्दुओं का रजिस्टर,

(2) सम्पूर्ण राज्य के लिए "राज्य व्यापी भूमिस्वामीवार खतौनी" के नाम से ज्ञात एक उपसंगी (सहायक) क्षेत्र अभिलेख तैयार किया जाएगा।

5. नक्शों का तैयार किया जाना और पैमाने (स्केल)- (1) धारा 107 की उपधारा (1) में यथाउपबंधित प्रत्येक ग्राम के लिए एक ग्राम का नक्शा, एक आबादी का नक्शा तथा एक ब्लॉक का नक्शा तैयार किया जाएगा।

(2) धारा 107 की उपधारा (2) में यथाउपबंधित प्रत्येक सेक्टर के लिए एक सेक्टर का नक्शा तैयार किया जाएगा।

(3) समस्त नक्शे इलेक्ट्रॉनिक स्वरूप में तैयार किए जाएंगे। भू-सर्वेक्षण ऐसी रीति में किया जाएगा जिससे कि समस्त नक्शों को 1:500 तक के पैमाने (स्केल) पर तैयार किया जाना संभव हो सके। इस प्रकार तैयार किए गए नक्शों को निम्नलिखित पैमाने (स्केल) में रखा जाएगा;

- (क) ग्राम का नक्शा 1:4000 के पैमाने (स्केल) में;
- (ख) आबादी का नक्शा अथवा ब्लॉक का नक्शा 1:500 के पैमाने (स्केल) में और
- (ग) सेक्टर का नक्शा 1:500 के पैमाने (स्केल) में।

6. भू-अभिलेखों के प्ररूप - भू-अभिलेख निम्नलिखित प्ररूपों में तैयार किए जाएंगे -

- (क) किसी ग्राम अथवा सेक्टर का खसरा (फील्ड बुक), प्ररूप-एक में;
- (ख) मसाहती खसरा, प्ररूप-दो में;
- (ग) अधिकार अभिलेख, प्ररूप-तीन में;
- (घ) भू-अधिकार पुस्तिका, प्ररूप-चार में;
- (ङ) व्यपवर्तित भूमि के ब्यौरे, प्ररूप- पांच में;
- (च) पुनर्क्रमांकन (Re-numbering) रजिस्टर, प्ररूप-छह में, और
- (छ) (एक) दखलरहित भूमि के अभिलेख;
- (दो) निस्तार पत्रक;

(तीन) वाजिब-उल-अर्ज; और

(चार) धारा 233-के के अधीन लोक प्रयोजनों के लिए पृथक रखे गए भूमि के अभिलेख;

मध्यप्रदेश भू-राजस्व संहिता (दखलरहित भूमि आबादी तथा वाजिब-उल-अर्ज) नियम, 2020 में इनके लिए विहित प्ररूपों में।

स्पष्टीकरण - मसाहती खसरा से अभिप्रेत है पहाडी क्षेत्र के ऐसे ग्राम का खसरा जिसका सीमांकन नहीं किया गया हो और जिसके लिए कोई ट्रावर्स डाटा तैयार नहीं किया जा सकता हो।

7. भू-अधिकार पुस्तिका के लिए फीस- भू-अधिकार पुस्तिका, भूमिस्वामी को ऐसे फीस का संदाय किए जाने पर उपलब्ध करवाई जाएगी जो कि राज्य सरकार द्वारा समय समय पर नियत की जाए:

परन्तु भू-सर्वेक्षण के पश्चात् पहली बार तैयार की गयी भू-अधिकार पुस्तिका निःशुल्क प्रदाय की जाएगी।

8. उपसंगी (सहायक) क्षेत्र अभिलेखों के प्ररूप- उपसंगी (सहायक) क्षेत्र अभिलेख निम्नलिखित प्ररूपों में तैयार किए जाएंगे-

(क) खातावार खतौनी अथवा जमाबंदी प्ररूप-सात में;

(ख) ग्राम / सेक्टरव्यापी भूमिस्वामी वार खतौनी प्ररूप-आठ में;

(ग) सरकारी पट्टों का रजिस्टर प्ररूप- नौ में;

(घ) सीमा चिन्हों तथा निर्देशांकों (रिफरेन्स प्वाइंट) का रजिस्टर प्ररूप-दस में; तथा

(ङ) राज्य व्यापी भूमिस्वामीवार खतौनी प्ररूप ग्यारह में।

9. संक्रमण काल के दौरान पुराने प्ररूपों की विधि मान्यता- इन नियमों के प्रारंभ होने के पूर्व तैयार किए गए भू-अभिलेख तथा उपसंगी (सहायक) क्षेत्र अभिलेख इन नियमों में विहित प्ररूपों द्वारा प्रतिस्थापित किए जाने तक निरंतर मान्य बने रहेंगे।

10. भू-सर्वेक्षण की अधिसूचनाएं— (1) आयुक्त, भू-अभिलेख किसी तहसील अथवा उसके किसी भाग में भू-सर्वेक्षण प्रारंभ होने की अधिसूचना धारा 64 के अधीन प्ररूप- बारह में जारी करेगा जो शासकीय राजपत्र में प्रकाशित की जायगी।

(2) उपनियम (1) के अधीन अधिसूचित भूमियों, उक्त अधिसूचना की तारीख से तब तक भू-सर्वेक्षण के अधीन धारित समझी जाएगी जब तक कि आयुक्त भू-अभिलेख द्वारा

नियम 28 के अधीन प्ररूप तेरह में ऐसे भू-सर्वेक्षण को बंद किये जाने की घोषणा करने वाली अधिसूचना जो कि शासकीय राजपत्र में प्रकाशित की जाएगी, जारी न कर दी जाये।

11. भू-सर्वेक्षण के लिये कर्मी तथा एजेंसियां:- (1) आयुक्त भू-अभिलेख जिला सर्वेक्षण अधिकारी को उतने कर्मियों की सेवाएं उपलब्ध करवाएगा जितने की वह भू-सर्वेक्षण संक्रियाओं का निर्वाहन करने के लिये आवश्यक समझे। जिला सर्वेक्षण अधिकारी इन कर्मियों को तथा जिले पदस्थ ऐसे अन्य कर्मियों को जिन्हें कि वह उचित समझे ऐसी रीति में जैसी कि वह ठीक समझे, नियोजित कर सकेगा।
(2) आयुक्त भू-अभिलेख के नियंत्रण में रहते हुए, जिला सर्वेक्षण अधिकारी, भू-सर्वेक्षण संक्रियाओं करने के लिए सहायता हेतु एजेंसीयों का लगा सकेगा।
12. भू-सर्वेक्षण कर्मी को नक्शे तथा भू-अभिलेखों का दिया जाना- कलेक्टर भू-सर्वेक्षण के अधीन आने वाले क्षेत्रों के नक्शे तथा भू-अभिलेख जिला सर्वेक्षण अधिकारी अथवा उनके द्वारा इस निमित्त प्राधिकृत कर्मचारी को दिलवाएगा।
13. भू-सर्वेक्षण किए जाने की सीमा तथा रीति- जिला सर्वेक्षण अधिकारी, भू-सर्वेक्षण के अधीन आने वाले क्षेत्रों में उस सीमा तक तथा ऐसी रीति में जो कि आयुक्त, भू-अभिलेख द्वारा निर्देशित की जाए सर्वेक्षण पुनः सर्वेक्षण अथवा नक्शों में सुधार करेगा।
14. भू-सर्वेक्षण संक्रियाओं को प्रारंभ करने की उदघोषणा- (1) जिला सर्वेक्षण अधिकारी भू-सर्वेक्षण के अधीन वाले क्षेत्र में सार्वजनिक जानकारी के लिए सर्वेक्षण संक्रियाओं के प्रारंभ होने की उदघोषणा प्ररूप-चौदह में जारी करेगा।
(2) ऐसी उदघोषणा भू-राजस्व संहिता (राजस्व न्यायालयों की प्रक्रिया) नियम, 2019 के नियम 31 में विहित रीति में जारी की जायेगी और ऐसे क्षेत्र में व्यापक रूप से प्रसारित होने वाले दो दैनिक समाचार पत्रों में भी प्रकाशित की जायेगी तथा ऐसे अन्य माध्यमों से भी उदघोषणा की जायेगी जिनका कि आयुक्त भू-अभिलेख निर्देश दें।
15. माप पुस्तिकाएं- (1) भू-सर्वेक्षण संक्रियाओं के समस्त माप ऐसी माप पुस्तिकाओं में ऐसे स्वरूप में अभिलिखित किये जाएंगे तथा ऐसी कालावधि तक संरक्षित रखे जायेंगे जैसे की आयुक्त, भू-अभिलेख निर्देशित करें।

- (2) अधीनस्थ सर्वेक्षण अमले द्वारा किए गए प्रारंभिक मापों की, मापन कर्मचारीवृन्द के प्रभारी अधिकारी द्वारा या ऐसे अन्य अधिकारी द्वारा ऐसी रीति में तथा उस सीमा तक, जैसी कि जिला सर्वेक्षण अधिकारी निदेशित करे, जांच की जाएगी।
16. प्रारूप भू-अभिलेखों का तैयार किया जाना- जिला सर्वेक्षण अधिकारी पैमाइश के अनुसार अद्यतन किए गये विद्यमान भू-अभिलेखों तथा भू-सर्वेक्षण के दौरान किये गये अवलोकनों का उपयोग करते हुए प्रारूप भू-अभिलेख तैयार करेगा:
- परंतु यदि ऐसे कोई भू-अभिलेख उपलब्ध न हो तो इन्हें भू-सर्वेक्षण के दौरान लिए गये माप तथा किए गये अवलोकन के आधार पर तैयार किया जायेगा।
17. प्रारूप भू-अभिलेख का प्रकाशन तथा दावे व आपत्तियों का आमंत्रित किया जाना- (1) जिला सर्वेक्षण अधिकारी प्रारूप अभिलेखों को प्रारूप-पट्टह में एक उदघोषणा के साथ प्रकाशित करेगा जिसमें हितबद्ध व्यक्ति से उदघोषणा में यथावर्णित दिनांक को या उसके पूर्व जो कि उदघोषणा के प्रकाशित होने की दिनांक से पन्द्रह दिन से कम की नहीं होगी, उसके समक्ष दावे तथा आपत्तियां, यदि कोई हो, फाइल करने की अपेक्षा की जायेगी। यह उदघोषणा मध्यप्रदेश भू-राजस्व संहिता (राजस्व न्यायालयों की प्रक्रिया) नियम, 2019 के नियम 31 में विहित रीति में जारी की जायेगी तथा क्षेत्र में व्यापक रूप से प्रसारित होने वाले दो दैनिक समाचार पत्रों में भी प्रकाशित की जायेगी।
- (2) जिला सर्वेक्षण अधिकारी प्रत्येक ऐसे भूमिस्वामी तथा सरकारी पट्टेदार को जिसका नाम प्रारूप अधिकार अभिलेख में हो यथास्थिति उसके खाते अथवा पट्टे से संबंधित प्रारूप अधिकार अभिलेख के उद्धरण तथा सुसंगत (संबंधित) नक्शों के साथ प्रारूप-सोलह में सूचना जारी करेगा तथा उदघोषणा में विनिर्दिष्ट अंतिम दिनांक अथवा उसके पूर्व दावे तथा आपत्तियां, यदि कोई हो, फाइल करने में उससे अपेक्षा की जाएगी।
- (3) उपनियम (2) के अधीन दी जाने वाली सूचना की तामीली मध्यप्रदेश भू-राजस्व संहिता (राजस्व न्यायालयों की प्रक्रिया) नियम, 2019 के भाग-दो में समनों की / तामीली के लिये विहित रीति में करवायी जायेगी तथा प्रारूप-सत्रह में संधारित रजिस्टर में तामीली की अभिस्वीकृति ली जाएगी। संयुक्त खाते की दशा में धारकों में से किसी एक खातेदार को सूचना तामील करवाया जाना पर्याप्त होगा।
18. दावों और आपत्तियों की सुनवाई- (1) कोई व्यक्ति जिसका प्रारूप भू-अभिलेखों में की किसी पृविष्टि के बारे में विरोध है, जिला सर्वेक्षण अधिकारी के समक्ष नियम 17 के

उपनियम (1) के अधीन जारी की गई उदघोषणा में दावे तथा आपत्तियाँ फाइल करने के लिए विनिर्दिष्ट किये गये अंतिम दिनांक को अथवा उसके पूर्व प्ररूप-अठारह में अपने दावे तथा आपत्तियाँ फाइल कर सकेगा।

(2) जिला सर्वेक्षण अधिकारी किये गये दावों तथा आपत्तियों की ऐसी जाँच कर सकेगा तथा भूमि के ऐसे माप ले सकेगा जिन्हें कि वह उचित समझे तथा प्रत्येक दावे तथा आपत्ति पर संहिता के सुसंगत उपबंधों के अधीन आदेश पारित करेगा:

परन्तु किसी भी पक्षकार के विरुद्ध उसे सुनवाई का युक्तियुक्त अवसर दिए बिना कोई आदेश नहीं किया जाएगा:

परन्तु यह और कि ऐसा कोई दावा जिसमें धारा 109 के अधीन अधिकारों के अर्जन की सूचना हो अथवा 178 या 178क के अधीन खाते के विभाजन का आवेदन हो इन कार्यवाहियों में विनिश्चित नहीं किया जायगा किन्तु वह संहिता तथा उसके अधीन बनाए गये नियमों के सुसंगत उपबंधों के अधीन पृथक कार्यवाहियों में विनिश्चित किया जायेगा।

19. जिला सर्वेक्षण अधिकारी, इत्यादि द्वारा शक्तियों का प्रयोग किया जाना- भू-सर्वेक्षण के दौरान जिला सर्वेक्षण अधिकारी, उप सर्वेक्षण अधिकारी तथा सहायक सर्वेक्षण अधिकारी धारा 66 के उपबंधों के अनुसार शक्तियों का प्रयोग करेंगे।

20. अंतिम भू-अभिलेखों का तैयार किया जाना, प्रकाशन और संरक्षण- (1) जिला सर्वेक्षण अधिकारी समस्त दावों और आपत्तियों को विनिश्चित करने के पश्चात् प्ररूप भू-अभिलेखों में आवश्यक परिवर्तन करेगा और अंतिम भू-अभिलेख इलेक्ट्रॉनिक रूप में तैयार करेगा।

(2) जिला सर्वेक्षण अधिकारी अंतिम भू-अभिलेख प्ररूप उन्नीस में सूचना के साथ ऐसी बेबसाइट पर प्रकाशित करेगा जो कि आयुक्त भू-अभिलेख द्वारा निर्देशित की जाये।

(3) अंतिम भू-अभिलेख, ऐसी रीति में, जैसी की राज्य सरकार द्वारा समय-समय पर निर्देशित की जाये, प्राधिकृत और संरक्षित किये जायेंगे।

21. लम्बित मामलों की सूची का तैयार किया जाना- (1) जिला सर्वेक्षण अधिकारी दावों तथा आपत्तियों की सुनवाई के पश्चात् प्ररूप-बीस में उन समस्त मामलों की एक सूची तैयार करेगा जिनमें किसी न्यायालय का ऐसा निर्णय प्राप्त हुआ हो जो भू-अभिलेखों में की प्रविष्टियों को प्रभावित करता हो।

(2) जिला सर्वेक्षण अधिकारी अंतिम भू-अभिलेख तैयार करते समय अपने न्यायालय में लंबित मामलों की सूची प्ररूप-इक्कीस में तैयार करेगा।

22. अन्तिम भू-अभिलेख, अन्य सर्वेक्षण अभिलेख तथा राजस्व मामलों का सौंपा जाना-जिला सर्वेक्षण अधिकारी, कलेक्टर अथवा उसके द्वारा प्राधिकृत अधिकारी को-

(क) अन्तिम भू-अभिलेख:

(ख) अन्य सर्वेक्षण अभिलेख:

(ग) भू-सर्वेक्षण के दौरान उसके द्वारा विनिश्चित किए गए समस्त राजस्व मामलों की सूची तथा अभिलेख; और

(घ) नियम 21 के उपनियम (1) तथा (2) के अधीन तैयार की गई मामलों की सूचियां व अभिलेख, सौंपेगा।

23. अन्तिम भू-अभिलेख की प्रतियों की उपलब्धता- अन्तिम भू-अभिलेख की प्रति यथास्थिति जिला अभिलेखागार, तहसील अभिलेखागार में तथा संबंधित पटवारी और नगर सर्वेक्षक के पास रखी जायेगी। वे ऐसे अन्य कार्यालयों में अथवा ऐसे अन्य प्राधिकारियों के पास भी रखी जाएंगी, जो कि संहिता अथवा उसके अधीन बनाए गए नियमों में विहित किए जाएं अथवा जैसा कि राज्य सरकार द्वारा निदेशित किया जाए।

24. अन्य सर्वेक्षण अभिलेख तथा विनिश्चित किए गए राजस्व मामलों की अभिरक्षा- अन्य सर्वेक्षण अभिलेख तथा विनिश्चित किए गए राजस्व मामलों के अभिलेख जिला अभिलेखागार अथवा तहसील अभिलेखागार में, जैसा कि कलेक्टर द्वारा निदेशित किया जाए, रखे जाएंगे।

25. लम्बित राजस्व मामलों का निपटारा- कलेक्टर अथवा उसके द्वारा प्राधिकृत अधिकारी को नियम 22 के अधीन प्राप्त लम्बित मामलों की सूची व अभिलेख आगामी कार्रवाई के लिए सक्षम राजस्व न्यायालय को भेजे जाएंगे।

26. सर्वेक्षण की कार्यवाहियों को पूर्ण किए जाने के लिए समय सीमा- किसी ग्राम अथवा सेक्टर अथवा उसके किसी भाग का भू-सर्वेक्षण सामान्यतया नियम-14 के अधीन भू-सर्वेक्षण संक्रियाओं के प्रारंभ होने की उद्घोषणा के जारी होने की तारीख से आठ मास के भीतर पूर्ण किया जाएगा।

27. विहित कालावधि में सर्वेक्षण पूर्ण न होने पर कार्रवाई का किया जाना- जहाँ नियम 26 में विहित की गई कालावधि में भू-सर्वेक्षण पूर्ण किया गया हो वहाँ जिला सर्वेक्षण

अधिकारी तथा आयुक्त भू-अभिलेख को मामले की रिपोर्ट दी जाएगी जो भू-सर्वेक्षण को शीघ्रता से पूर्ण करने के लिए ऐसी कार्रवाई कर सकेंगे जो वे उचित समझें।

28. आयुक्त, भू-अभिलेख को रिपोर्ट तथा भू-सर्वेक्षण बन्द किए जाने की अधिसूचना का जारी किया जाना- जिला सर्वेक्षण अधिकारी की रिपोर्ट प्राप्त होने पर आयुक्त, भू-अभिलेख प्ररूप-तेरह में भू-सर्वेक्षण बन्द करने की घोषणा करते हुए एक अधिसूचना जारी करेगा जो शासकीय राजपत्र में प्रकाशित की जायेगी।

29. भू-अधिकार पुस्तिका का तैयार किया जाना और उसका वितरण - भू-सर्वेक्षण बन्द होने के पश्चात् प्रत्येक भूमिस्वामी को उसके खाते के लिए भू-अधिकार पुस्तिका निःशुल्क दी जायेगी। प्रारूप- बाइस में उन व्यक्तियों का अभिलेख संधारित किया जायेगा जिन्हें कि भू-अधिकार पुस्तिका दी गई है:

परन्तु संयुक्त खाते की दशा में केवल एक भू-अधिकार पुस्तिका तैयार की जायेगी और दी जायेगी।

30. विशिष्टताओं का नक्शों पर दर्शाया जाना- यथास्थिति, सर्वेक्षण, पुनःसर्वेक्षण अथवा नक्शा के शुद्धिकरण के अनुसार नक्शे तैयार किए जाएंगे और उन पर सर्वेक्षण अथवा नक्शों को शुद्ध करने की कार्यवाहियों के दौरान पाए गए सर्वेक्षण संख्यांक, ब्लाक संख्यांक, भूखंड संख्यांक, सीमाएं, सीमा चिन्ह, सारैखिक, उप सारैखिक तथा प्राथमिक, द्वितीयक तथा तृतीयक ज्यामितीय भू-मापन के संबंध में माप बिन्दु तथा ऐसी स्थलाकृतिक विशिष्टताएं दर्शाई जाएंगी जिन्हें कि आयुक्त भू-अभिलेख निदेशित करें।

31. लगे हुए ग्रामों अथवा सेक्टरों की सीमा रेखाओं का मिलान किया जाना- लगे हुए ग्रामों अथवा सेक्टरों की सीमा रेखाओं का मिलान किया जाएगा तथा ऐसे सर्वेक्षण के पश्चात् किसी गंभीर त्रुटि अथवा विसंगति को, जो आवश्यक हो दूर किया जायेगा। इसी समय यह भी सुनिश्चित किया जायेगा कि समस्त संबंधित ग्रामों अथवा सेक्टरों के नक्शों में ग्राम अथवा सेक्टर की सीमा रेखा को क्रॉस (पार) करने वाली स्थलाकृतिक विशिष्टताएं उसी स्थिति में दर्शा दी गई हैं।

32. मार्गों, नहरों तथा भूमि के अलग अलग भागों का नक्शे पर लाया जाना- ऐसी भूमि के समस्त भागों का, जिसकी विशिष्टताएं अथवा स्वामित्व, लगी हुई, भूमि जैसे मार्गों, नहरों तथा रेलवे लाइन इत्यादि से अलग हैं, जो पूर्ववर्ती राजस्व सर्वेक्षण अथवा भूसर्वेक्षण से - अस्तित्व में आए हों, सर्वेक्षण किया जाएगा तथा उन्हें नक्शे पर लाया जाएगा।

33. जहां नक्शे में और फील्ड में आकार अथवा क्षेत्रफल एक समान नहीं हो-जहां किसी सर्वेक्षण संख्यांक, ब्लाक संख्यांक अथवा भू-खण्ड संख्यांक का आकार अथवा क्षेत्रफल वैसा नहीं है जैसा कि वह नक्शे में है तो वहां सम्बन्धित पक्षकारों की सीमा के सम्बन्ध में बनी सहमति के अनुसार अथवा यथास्थिति सहायक सर्वेक्षण अधिकारी अथवा तहसीलदार द्वारा अवधारित किए गए अनुसार नक्शे को शुद्ध किया जाएगा।

34. भूमि का सर्वेक्षण संख्यांकों, ब्लाक संख्यांकों तथा भू-खंड संख्याओं में विभाजन- (1) ग्राम अथवा सेक्टर की समस्त भूमि सर्वेक्षण संख्यांकों तथा ब्लाक संख्यांकों में विभाजित की जाएगी।

(2) प्रत्येक सर्वेक्षण संख्यांक,-

(क) धारा 59 के अधीन कृषिक प्रयोजन के लिए निर्धारित भूमि;

(ख) राज्य सरकार द्वारा कृषिक प्रयोजन के लिए दिए गए पट्टे के अधीन धारित भूमि; और

(ग) सेवा भूमि में विरचित किया गया भूमि का संस्पर्शी भाग होगा।

(3) प्रत्येक ब्लाक संख्यांक,

(क) धारा 59 के अधीन कृषिक प्रयोजन से भिन्न प्रयोजन के लिए निर्धारित भूमि;

(ख) राज्य सरकार द्वारा कृषिक प्रयोजन से भिन्न प्रयोजन के लिए दिए गए पट्टे के अधीन धारित भूमि;

(ग) आबादी भूमि अथवा ऐसी भूमि जो किसी नगरीय क्षेत्र के संघटक ग्राम की आबादी रही हो; और

(घ) दखलरहित भूमि जिसमें धारा 237 के अधीन निस्तार अधिकारों के प्रयोग के लिए पृथक रखी गई भूमि अथवा धारा 233-क के अधीन लोक प्रयोजनों के लिए पृथक रखी गई भूमि सम्मिलित है, के रूप में विरचित भूमि; का संस्पर्शी भाग होगा।

(4) प्रत्येक ब्लाक संख्यांक एक या एक से अधिक भू-खण्ड संख्यांकों से मिलकर बनेगा और एक भू-खण्ड संख्यांक एक से अधिक ब्लाक संख्यांक का भाग नहीं होगा। (5) इन नियमों के प्रवृत्त होने के समय विद्यमान समस्त सर्वेक्षण संख्यांक, ब्लाक संख्यांक तथा भू-खण्ड संख्यांक जब तक कि वे इन नियमों के उपबंधों के अनुसार उपांतरित अथवा निरस्त नहीं कर दिए जाते, यथास्थिति सर्वेक्षण संख्यांक, ब्लाक संख्यांक तथा भू-खण्ड संख्यांक के रूप में मान्य बने रहेंगे।

35. भू-सर्वेक्षण के दौरान, सर्वेक्षण संख्याओं की विरचना- (1) भू-सर्वेक्षण के दौरान, जिला सर्वेक्षण अधिकारी भूमि के ऐसे संस्पर्शी प्रत्येक भाग को एक पृथक् सर्वेक्षण संख्यांक देगा जो,-

(क) पृथक् स्वत्वाधिकार के अधीन धारित है तथा धारा 59 के अधीन कृषिक प्रयोजन के लिए निर्धारित है;

(ख) राज्य सरकार द्वारा कृषिक प्रयोजन के लिए दिए गए पृथक् पट्टे के अधीन धारित है; अथवा

(ग) सेवा भूमि है

और इस प्रयोजन के लिए विद्यमान सर्वेक्षण संख्याओं को मान्य कर सकेगा, सर्वेक्षण संख्याओं को पुनर्गठित कर सकेगा, नवीन सर्वेक्षण संख्यांक विरचित कर सकेगा, विद्यमान सर्वेक्षण संख्याओं को विभाजित अथवा समामेलित कर सकेगा या ब्लाक संख्याको अथवा उनके भाग को सर्वेक्षण संख्याओं में संपरिवर्तित कर सकेगा।

(2) विद्यमान सर्वेक्षण संख्यांक तब तक वैसे ही बने रहेंगे जब तक कि उन्हें पुनर्क्रमांकित किया जाना आवश्यक न समझा जाए, ऐसी दशा में उन्हें नए सिरे से पुनर्क्रमांकित किया जाएगा।

(3) 0.02 हेक्टेयर से कम क्षेत्र का कोई नवीन सर्वेक्षण संख्यांक विरचित नहीं किया जाएगा।

(4) इस प्रकार बनाए रखे गए अथवा परिवर्तित किए गए संख्यांक, सर्वेक्षण संख्यांक कहलाएंगे।

36. भू-सर्वेक्षण के दौरान ब्लॉक संख्याओं की विरचना- (1) भू-सर्वेक्षण के दौरान जिला सर्वेक्षण अधिकारी, नियम 34 के अध्याधीन रहते हुए कुछ आम विशिष्टताओं जैसे स्थान (परिक्षेत्र) भूमि उपयोग प्रशासनिक इकाई इत्यादि के आधार पर उतने ब्लाक संख्यांक विरचित कर सकेगा जितने कि वह ठीक समझे। इस प्रयोजन के लिए वह विद्यमान ब्लाक संख्याओं को मान्य कर सकेगा, ब्लाक संख्याओं को पुनर्गठित कर सकेगा, नवीन ब्लाक संख्यांक विरचित कर सकेगा विद्यमान ब्लाक संख्याओं को विभाजित अथवा समामेलित कर सकेगा या सर्वेक्षण संख्याओं अथवा उनके भाग को ब्लॉक संख्याओं में संपरिवर्तित कर सकेगा।

(2) विद्यमान ब्लाक संख्यांक तब तक वैसे ही बने रहेंगे जब तक कि उन्हें पुनर्क्रमांकित किया जाना आवश्यक न समझा जाए, ऐसी दशा में उन्हें नए सिरे से पुनर्क्रमांकित किया जाएगा।

(3) इस प्रकार बनाए रखे गए अथवा परिवर्तित किए गए संख्यांक ब्लाक संख्यांक कहलाएंगे।

37. भू-सर्वेक्षण के दौरान भू-खण्ड संख्यांकों की विरचना- (1) भू-सर्वेक्षण के दौरान जिला सर्वेक्षण अधिकारी ब्लॉक संख्यांक के भीतर ऐसी भूमि से संस्पर्शी प्रत्येक भाग को एक पृथक भूखंड संख्यांक देगा जो-

(क) पृथक स्वत्व अधिकार के अधीन धारित है तथा धारा 59 के अधीन कृषिक प्रयोजन से भिन्न प्रयोजन के लिए निर्धारित है।

(ख) राज्य सरकार द्वारा कृषिक प्रयोजन से भिन्न प्रयोजन के लिए दिए गए पृथक पट्टे के अधीन धारित है;

(ग) आबादी के भीतर भू-खण्ड के रूप में मान्य है जिसमें मध्यप्रदेश भू-राजस्व संहिता (दखलरहित भूमि आबादी तथा वाजिब-उल-अर्ज) नियम, 2020 के अधीन तैयार किये गये विन्यास (ले-आउट) के भू-खण्ड भी सम्मिलित हैं, अथवा

(घ) पृथक शीर्ष के अधीन वर्गीकृत दखलरहित भूमि अथवा धारा 237 की उपधारा(1) में विनिर्दिष्ट किसी सुभिन्न प्रयोजन के लिए अथवा धारा 233-क के अधीन किसी सुभिन्न लोक प्रयोजन के लिए पृथक रखी गई भूमि है।

स्पष्टीकरण-एक-यदि उपरोक्त खण्ड (क) अथवा खण्ड (ख) में एक से अधिक प्रयोजन के लिए ऐसी भूमि धारित है जिसकी सीमाओं को स्पष्ट रूप से सीमांकित किया जा सकता हो, तो ऐसे प्रत्येक प्रयोजन के लिए पृथक-पृथक भू-खण्ड संख्यांक विरचित किए जाएंगे।

स्पष्टीकरण.-दो- सार्वजनिक भूमि जैसे मार्ग, उद्यान, आबादी में खुले स्थान, सार्वजनिक भवन तथा परिसर, नाले, नदियां, तालाब, छोटी पहाड़ियां तथा दखलरहित भूमि में रिक्त स्थानों में उतनी संख्या में भू-खण्ड विरचित किए जाएंगे जितनी कि आवश्यक हो।

(2) विन्यास (ले-आउट) अनुमोदित करने के लिए सक्षम प्राधिकारी, जिला सर्वेक्षण अधिकारी द्वारा मांग किए जाने पर सर्वेक्षण के अधीन भूमि के अनुमोदित विन्यास (ले-आउट) की प्रतियां उसे प्रस्तुत करेगा। इस प्रकार अनुमोदित विन्यास (ले-आउट) के भू-

खण्ड संहिता के अधीन भू-खण्ड संख्यांक समझे जाएंगे और ऐसे प्राधिकारी के अनुमोदन के बिना उनके विन्यास (ले-आउट) में कोई परिवर्तन मान्य नहीं किया जाएगा:

परंतु यदि ऐसा प्राधिकारी मांग किए जाने से तीस दिन के भीतर अनुमोदित विन्यास (ले-आउट) की प्रतियां प्रस्तुत नहीं करता है तो जिला सर्वेक्षण अधिकारी किसी अन्य व्यक्ति द्वारा उसे प्रस्तुत किए गए विन्यास (ले-आउट) के भू-खण्डों को मान्य कर सकेगा अथवा ऐसे भू-खण्ड संख्यांक विरचित कर सकेगा जो वह ठीक समझे।

(3) विद्यमान भू-खण्ड संख्यांक तब तक वैसे ही बने रहेंगे जब तक कि उन्हें पुनर्क्रमांकित किया जाना आवश्यक न समझा जाए. ऐसी दशा में उन्हें नए सिरे से पुनर्क्रमांकित किया जाएगा।

(4) सुसंगत भू-नियोजन विधि के उपबंधों के अध्याधीन रहते हुए 9 वर्ग मीटर से कम क्षेत्रफल वाला कोई नवीन भू-खण्ड संख्यांक विरचित नहीं किया जायेगा।

(5) इस प्रकार बनाए रखे गए अथवा परिवर्तित किए गए संख्यांक भू-खण्ड संख्यांक कहलाएंगे।

38. भू-सर्वेक्षण के दौरान सर्वेक्षण संख्यांकों, ब्लॉक संख्यांकों तथा भू-खण्ड संख्यांकों का क्रमांकित किया जाना- (1) भू-सर्वेक्षण के दौरान ग्राम अथवा सेक्टर के समस्त सर्वेक्षण संख्यांकों तथा ब्लॉक संख्यांकों को अनन्य (युनिक) संख्यांक दिये जायेंगे।

(2) प्रत्येक भू-खण्ड संख्यांक दो भागों से बना संयुक्त संख्यांक होगा जिसमें प्रथम भाग ब्लॉक संख्यांक होगा जिससे कि भू-खण्ड संख्यांक संबंधित है तथा दूसरा भाग अनन्य (युनिक) संख्यांक होगा।

39. जलोढ़ भूमि- (1) यदि जलोढ़ भूमि का क्षेत्र आधे हेक्टेयर से अधिक नहीं है तो पश्चात्त्वर्ती भू-सर्वेक्षण होने तक उसको लगे हुए सर्वेक्षण संख्यांक के एक उपविभाजन के रूप में रखा जायेगा और लगे हुए सर्वेक्षण संख्यांक का भूमिस्वामी धारा 203 के उपबंधों के अनुसार ऐसी जलोढ़ भूमि का उपयोग करने का हकदार होगा। पश्चात्त्वर्ती भू-सर्वेक्षण में उक्त विभाजन को लगे हुए सर्वेक्षण संख्यांक के साथ समामेलित किया जाएगा।

(2) यदि जलोढ़ भूमि का क्षेत्र आधे हेक्टेयर से अधिक है तो इसको एक नवीन सर्वेक्षण संख्यांक दिया जाएगा और ऐसी भूमि राज्य सरकार में निहित होगी।

40. जब क्षेत्र भू-सर्वेक्षण के अधीन न हो, सर्वेक्षण संख्यांकों की विरचना, विभाजन तथा समामेलन- (1) जब कोई क्षेत्र भू-सर्वेक्षण के अधीन नहीं है तो कलेक्टर, पूर्वगामी

नियमों के अनुसार सर्वेक्षण संख्याओं को पुनर्गठित कर सकेगा, नवीन सर्वेक्षण संख्यांक विरचित कर सकेगा, विद्यमान सर्वेक्षण संख्याओं को विभाजित अथवा समामेलित कर सकेगा अथवा ब्लॉक संख्याओं अथवा उनके भाग को सर्वेक्षण संख्याओं में संपरिवर्तित कर सकेगा।

(2) कोई नवीन सर्वेक्षण संख्यांक 0.02 हेक्टेयर से कम क्षेत्र का विरचित नहीं किया जाएगा,

(3) दो अथवा अधिक संस्पर्शी सर्वेक्षण संख्याओं को समामेलित किया जा सकेगा बशर्ते प्रत्येक सर्वेक्षण संख्यांक के भूधृति धारी समान हों।

(4) ऐसे पुनर्गठित, विरचित, विभाजित अथवा समामेलित सर्वेक्षण संख्याओं को अनन्य (युनिक) संख्यांक दिए जाएंगे। पश्चात्पूर्वी भू-सर्वेक्षण में इन सर्वेक्षण संख्याओं को नये सिरे से पुनर्क्रमांकित किया जाएगा;

परन्तु पुराने सर्वेक्षण संख्यांक अथवा ब्लॉक संख्यांक खसरे से काटे नहीं जाएंगे किन्तु बिना क्षेत्र के तथा नवीन सर्वेक्षण संख्याओं के प्रति निर्देश सहित दर्शाए जाएंगे तथा पश्चात्पूर्वी भू-सर्वेक्षण के दौरान समाप्त कर दिये जाएंगे।

(5) कोई सर्वेक्षण संख्यांक ग्राम अथवा सेक्टर के क्षेत्र का भाग न रह जाने पर ही निरस्त किया जा सकेगा।

41. जब क्षेत्र भू-सर्वेक्षण के अधीन न हो, ब्लॉक संख्याओं की विरचना, विभाजन तथा समामेल- (1) जब कोई क्षेत्र भू-सर्वेक्षण के अधीन ना हो तो कलेक्टर, पूर्वगामी नियमों के अनुसार ब्लॉक संख्याओं को पुनर्गठित कर सकेगा, नवीन ब्लॉक संख्यांक विरचित कर सकेगा, विद्यमान ब्लॉक संख्याओं को विभाजित अथवा समामेलित कर सकेगा अथवा सर्वेक्षण संख्याओं अथवा उनके भाग को ब्लॉक संख्याओं में संपरिवर्तित कर सकेगा।

(2) जब कोई ब्लॉक संख्यांक इस प्रकार विभाजित नहीं किया जायेगा जिससे एक भू-खण्ड एक से अधिक ब्लॉक संख्याओं में आए।

(3) दो या दो से अधिक ब्लॉक संख्यांक यदि वे संस्पर्शी हों, समामेलित किए जा सकेंगे।

(4) ऐसे पुनर्गठित, विरचित, विभाजित या समामेलित ब्लॉक संख्याओं को अनन्य (युनिक) संख्यांक दिये जाएंगे। पश्चात्पूर्वी भू-सर्वेक्षण में इन ब्लॉक संख्याओं को नये सिरे से पुनर्क्रमांकित किया जायेगा:

परन्तु पुराने ब्लॉक संख्यांक अथवा सर्वेक्षण संख्यांक खसरे से काटे नहीं जाएंगे किन्तु बिना क्षेत्र के तथा नवीन ब्लॉक संख्यांकों के प्रति निर्देश सहित दर्शाए जाएंगे तथा पश्चात्तवर्ती भू-सर्वेक्षण के दौरान समाप्त कर दिये जाएंगे।

(5) कोई ब्लॉक संख्यांक ग्राम अथवा सेक्टर के क्षेत्र का भाग न रह जाने पर ही निरस्त किया जा सकेगा।

42. जब क्षेत्र भू-सर्वेक्षण के अधीन न हो, भू-खण्ड संख्यांकों की विरचना, विभाजन तथा समामेलन, - (1) जब कोई क्षेत्र भू-सर्वेक्षण के अधीन नहीं है तो कलेक्टर, पूर्वगामी नियमों के अनुसार भू-खण्ड संख्यांकों को विन्यास (ले आउट) अनुमोदित करने वाले सक्षम प्राधिकारी के अनुमोदन के अनुसार पुनर्गठित कर सकेगा, नवीन भू-खण्ड संख्यांक विरचित कर सकेगा, विद्यमान भू-खण्ड संख्यांकों को विभाजित अथवा समामेलित कर सकेगा।

(2) ऐसे पुनर्गठित, विरचित, विभाजित अथवा समामेलित भू-खण्ड संख्यांकों को अनन्य (यूनिक) संख्यांक दिए जाएंगे। पश्चात्तवर्ती भू-सर्वेक्षण में इन भू-खण्ड संख्यांकों को नए सिरे से पुनर्क्रमांकित किया जाएगा:

परन्तु पुराने भू-खण्ड संख्यांक भू-अभिलेख से काटे नहीं जाएंगे किन्तु बिना क्षेत्र के तथा नवीन भू-खण्ड संख्यांकों के प्रति निर्देश सहित दर्शाए जाएंगे तथा पश्चात्तवर्ती भू-सर्वेक्षण के दौरान समाप्त कर दिए जाएंगे।

43. ग्रामों की विरचना, समामेलन तथा विभाजन.-(1) किसी नगरेतर क्षेत्र में स्थित सर्वेक्षण संख्यांकों तथा ब्लॉक संख्यांकों के समूह को ऐसा ग्राम विरचित करने के लिए समूहीकृत किया जाएगा, जिसमें -

(क) केवल एक ग्राम स्थल अथवा आबादी हो अथवा यदि एक से अधिक ऐसे आबादी स्थल हों जो एक दूसरे के निकट स्थित हों;

(ख) ऐसे समस्त क्षेत्र के कृषकों द्वारा जिसे कि ग्राम के रूप में गठित किया जाना है, दखलरहित भूमि पर सामुदायिक अधिकारों का साझा उपयोग किया जाता हो।

(ग) ग्राम का क्षेत्रफल आठ सौ हेक्टेयर से अधिक नहीं हो सिवाय तब के जब कि इसके परिणामस्वरूप किसी अन्य ग्राम का क्षेत्र अस्सी हेक्टेयर से कम हो रहा हो।

(2) दो या दो से अधिक ग्रामों को समामेलित किया जा सकेगा बशर्ते निम्नलिखित शर्तों की पूर्ति होती हो -

(क) वे लगे हुए तथा संस्पर्शी हों;

(ख) ग्राम स्थल अथवा आबादियां लगी हुई हों अथवा केवल एक ग्राम स्थल या आबादी हो तथा अन्य वीरान ग्राम हो;

(ग) दखलरहित भूमि पर ग्राम के समस्त कृषक सामुदायिक अधिकारों का साझा उपयोग करते हों; और

(घ) समामेलन के पश्चात् विरचित नवीन ग्राम का क्षेत्रफल साधारणतया आठ सौ हेक्टेयर से अधिक न हो।

(3) किसी ग्राम को दो या अधिक ग्रामों में विभाजित किया जा सकेगा बशर्ते निम्नलिखित में से एक या अधिक शर्तों की पूर्ति हो जाती हो, अर्थात्:

(क) एकल इकाई के रूप में सुविधापूर्वक प्रबंध करने की दृष्टि से विद्यमान ग्राम का क्षेत्रफल बहुत अधिक हो;

(ख) अलग अलग तथा सुभिन्न इकाईयों में स्थित दखलरहित भूमि पर सामुदायिक अधिकारों का उपयोग किया जा रहा हो;

(ग) किसी ऐसे विद्यमान ग्राम की दशा में जो भागतः अथवा पूर्णतः पुराने वीरान ग्रामों से मिलकर बना हो, इनमें से एक या अधिक तब से स्थिर आबादी वाले क्षेत्रों में विकसित हो गए हों, और

(घ) इसी प्रकार के अन्य कारण हों:

परन्तु किसी ग्राम का इस प्रकार कोई विभाजन अनुज्ञात नहीं किया जाएगा जिसके परिणामस्वरूप ऐसा ग्राम विरचित हो जहां निम्नलिखित में से कोई स्थिति बनती हो-

(क) अस्सी हेक्टेयर से कम क्षेत्र;

(ख) पिछली जनगणना के आधार पर दो सौ से कम जनसंख्या; अथवा

(ग) नवीन और पुराने ग्रामों की आबादियों के बीच दो किलोमीटर से कम की दूरी।

(4) इस प्रकार समामेलन अथवा विभाजन के पश्चात् नवीन विरचित प्रत्येक ग्राम के समस्त सर्वेक्षण संख्यांक, ब्लॉक संख्यांक तथा भू-खण्ड संख्यांक नए सिरे से पुनः क्रमांकित किए जाएंगे तथा भू-अभिलेखों के नए सेट तैयार किए जाएंगे। ऐसा समामेलन अथवा विभाजन आगामी राजस्व वर्ष के प्रारम्भ से प्रभावी होगा।

44. सेक्टर का नगरेत्तर क्षेत्र के रूप में अधिसूचित होना.- यदि नगरीय क्षेत्र अथवा उसके भाग का कोई सेक्टर नगरेत्तर क्षेत्र के रूप में अधिसूचित किया जाता है तो यह एक ग्राम के रूप में विरचित होगा। ऐसे सेक्टर अथवा उसके भाग के भू-अभिलेख नवीन विरचित ग्राम के भू-अभिलेख होंगे। उपखण्ड अधिकारी धारा 233-क के अधीन लोक प्रयोजनों के लिए पृथक रखी गई भूमि, यदि कोई हो, को ध्यान में रखते हुए धारा 234 के अधीन ऐसे ग्राम के लिए निस्तार पत्रक तैयार करेगा।
45. सेक्टरों की विरचना, समामेलन तथा विभाजन. -(1) किसी नगरीय क्षेत्र में स्थित निकटवर्ती सर्वेक्षण संख्याओं, ब्लॉक संख्याओं तथा भू-खण्ड संख्याओं के समूह को सेक्टर विरचित करने के लिए समूहीकृत किया जाएगा।
- (2) प्रत्येक सेक्टर सामान्यतया इस प्रकार विरचित किया जाएगा जिससे कि वह नगरीय स्थानीय निकाय के एक या अधिक वार्डों का सह विस्तारी हो। तथापि, यदि किसी कारण से यह संभव न हो तो सेक्टरों की विरचना में निम्नलिखित बातों को ध्यान में रखा जाएगा
- (क) स्थानीय नगरीय निकायों के वार्डों की सीमाएं;
- (ख) भू-भाग की स्थायी अथवा महत्वपूर्ण विशिष्टताएं जैसे जल निकाय, पहाड़, सड़कें नहरें इत्यादि: और
- (ग) सेक्टर का क्षेत्रफल, जो 40 से 200 हेक्टेयर के बीच होना चाहिए।
- (3) दो या अधिक सेक्टरों को उनके भाग के रूप में नवीन अभिलेख विरचित करने के लिए समामेलित किया जा सकेगा अथवा किसी सेक्टर को दो या अधिक सेक्टरों में विभाजित किया जा सकेगा। इस प्रकार समामेलन अथवा विभाजन हो जाने पर प्रत्येक नवीन विरचित सेक्टर के समस्त सर्वेक्षण संख्यांक, ब्लॉक संख्यांक तथा भू-खण्ड संख्यांक नए सिरे से पुनःक्रमांकित किए जाएंगे तथा भू-अभिलेखों के नए सेट तैयार किए जाएंगे। ऐसा समामेलन अथवा विभाजन आगामी राजस्व वर्ष के प्रारम्भ से प्रभावी होगा।
46. समस्त भूमियों का निर्धारण,- जिला सर्वेक्षण अधिकारी ऐसी समस्त भूमियों पर, जिन पर भू-सर्वेक्षण विस्तारित होता है, मध्यप्रदेश भू-राजस्व संहिता (भू-राजस्व का निर्धारण तथा पुनर्निर्धारण) नियम, 2018 के उपबंधों के अनुसार निर्धारण करेगा चाहे, ऐसी भूमियां भू-राजस्व के भुगतान के दायित्वाधीन हों या न हों।
47. नियोजन विधि के उल्लंघन में भूमि का विकास.- इन नियमों के अधीन भू-अभिलेख तैयार करने तथा उन्हें अद्यतन करने का उद्देश्य एक डाटाबेस तैयार करना व उसका अनुरक्षण करना है जो फील्ड की वास्तविक स्थिति का रूपण कर सके। अतःएव जिला

सर्वेक्षण अधिकारी, कलेक्टर, किसी अन्य राजस्व अधिकारी अथवा इन नियमों के अधीन उनके अनुदेशों के अनुसार कार्य कर रहे व्यक्तियों द्वारा की गई कोई कार्यवाही किसी व्यक्ति द्वारा किए गए भू-नियोजन विधि के किसी उल्लंघन को माफ नहीं करेगी और न ही ऐसा उल्लंघन माफ कर दिया गया समझा जाएगा।

48. नक्शे तथा अधिकार अभिलेख तैयार करने में सहायता की अध्यपेक्षा.-किसी राजस्व अधिकारी, राजस्व निरीक्षक, नगर सर्वेक्षक अथवा पटवारी द्वारा भूमि के किसी धारक तथा आबादी में किसी धारक को धारा 120 के अधीन जारी नोटिस प्ररूप-तेईस में होगा और उसमें वह दिनांक विनिर्दिष्ट होगा जिसको कि नोटिस ग्रहीता से स्थल पर उपस्थित होने की अपेक्षा की जाए। यदि नियत दिनांक को नोटिस ग्रहीता उपस्थित नहीं होता है तो राजस्व अधिकारी, राजस्व निरीक्षक, नगर सर्वेक्षक अथवा पटवारी मामले में एक पक्षीय कार्यवाही कर सकेंगे।

49. ग्राम की सीमाओं का सीमांकन.- (1) किसी ग्राम की सीमाओं का कम से कम 10 सीमा चिन्हों से सीमांकन किया जाएगा जिनकी विशिष्टियां अनुसूची-एक में दिए गए अनुसार होंगी।

(2) धारा 124 की उपधारा (2) के अधीन नियत सीमा चिन्हों की विशिष्टियां अनुसूची-एक में दिए गए अनुसार होंगी।

(3) आयुक्त, भू-अभिलेख, समय समय पर सीमा चिन्हों का स्थान निर्धारित करने, उन्हें नियत करने तथा उनके अनुरक्षण के लिए निर्देश जारी कर सकेगा।

50. धारक की भूमि और दखलरहित भूमि के बीच सीमा चिन्ह.-किसी धारक की भूमि और दखलरहित भूमि के बीच की सीमा को धारा 127 के अधीन पत्थर लगा कर अथवा वृक्षारोपण किया जाकर सीमांकित किया जाएगा। दखलरहित भूमि से लगी हुई निजी भूमि पर पत्थर लगाए जाएंगे अथवा वृक्षारोपण किया जाएगा। पत्थरों की विशिष्टियां अनुसूची-एक में दिए गए अनुसार होंगे।

51. धारा 135 के अधीन आदेश के प्रकाशन की रीति.- (1) धारा 135 की उपधारा (1) अधीन कलेक्टर द्वारा पारित आदेश निम्नलिखित रीति में प्रकाशित किया जाएगा:-

(एक) इसकी एक प्रति ग्राम में लोक समागम के किसी स्थान पर चस्पा की जाएगी।

(दो) इसे ग्राम में डुग्गी पीट कर उद्घोषित किया जाएगा; और

(तीन) इसकी एक प्रति अर्जन से प्रभावित होने वाले प्रत्येक व्यक्ति को भेजी जाएगी।

(2) आदेश की एक प्रति तहसीलदार को भेजी जाएगी जो सम्बन्धित भू-अभिलेखों में आवश्यक परिवर्तन करवाएगा।

अध्याय-13

मसाहती ग्राम खसरा तैयार करने के निर्देश

जिन पहाड़ी क्षेत्रों के गांवों की सीमाएं निश्चित नहीं होती हैं तथा जिन गांवों के लिए कोई ट्रावर्स डेटा तैयार नहीं किये जा सकते हैं, उन्हें मसाहती ग्राम कहा जाता है। जिन गाँव का ट्रावर्स डेटा पूर्व में तैयार नहीं हुआ है उन्हें भी मसाहती ग्राम के रूप में जाना जाता है। मसाहती ग्रामों का अभिलेख नियत प्ररूप में तैयार किया जायेगा।

जिन गांवों का भू-मापन नहीं हुआ हो, उनका खसरा तैयार करने संबंधी निर्देश -

जिन गांवों का भू-मापन नहीं हुआ हो उन गांवों का अभिलेख तैयार करते समय निम्नलिखित निर्देशों का पालन किया जाएगा -

1. मसाहती खसरा नियमों में निर्धारित प्ररूप-दो में रखा जावेगा।
2. प्रत्येक खेत में अंतर करने के लिए, (1) गांव के उस भाग संबंधी खार, हार, चक्क या तर्फ जिसमें वह स्थित हो, तथा (2) खेत के नाम संबंधी व्यौरे प्रविष्ट किए जाएंगे। यदि खेत का कोई नाम न हो तो पटवारी को उसका कोई न कोई स्थानीय नाम देना चाहिए।
3. किसी एक व्यक्ति के द्वारा धारित भूमि के संबद्ध क्षेत्र को एक ही खेत माना जाता है भले ही उसमें अनेक भू-खण्ड, डोलियां या बंधिया हों।
4. खसरे में खाते की भूमि और ऐसी अन्य भूमि सम्मिलित होगी जिनको भू-मापन क्रमांक दिये गये हों या जिन्हें किसी विशेष प्रायोजन के लिए रक्षित रखे जाने हेतु कोई नाम दिया गया हो।
5. पटवारी मसाहती खसरा लिखने के पूर्व, गांव की अनुमानतः मोटी रूपरेखा तैयार कर लेगा और उसमें उन विभिन्न भागों को चिह्नित कर लेगा, जिनमें कि वह विभाजित है ताकि उसे खसरा लिखने में सहायता मिल सके।
6. प्रत्येक खेत का क्रमांक देने के बाद प्ररूप-दो के कॉलम-2 में इसकी प्रविष्टि की जावेगी।
7. प्रत्येक खेत क्रमांक की प्रविष्टि एवं स्थल निरीक्षण के उपरान्त उक्त खेत पर कब्जेदार का नाम आदि की प्रविष्टि प्ररूप-दो के कॉलम-4 में की जाएगी।
8. प्रत्येक खेत की नम्बरिंग उपरान्त उसका क्षेत्रफल, जो डिजिटली प्राप्त हुआ है, प्ररूप-दो के कॉलम-5 में अंकित किया जाएगा।
9. खेत में उगाई गई फसले प्ररूप-दो के कॉलम-6 में प्रविष्टि की जाएंगी। जब किसी खेत में एक से अधिक फसलें हों या उसमें आंशिक रूप से फसल बोई गई हो और आंशिक रूप

से वह पड़ती हो तो पटवारी उसके कुल क्षेत्रफल को स्थल पर सर्वेक्षण कर वास्तविक रूप से पड़ती का रकबा प्ररूप-दो के कॉलम-10 में अंकित करेगा।

10. प्ररूप-दो के कॉलम-7 में ली गई फसल का क्षेत्रफल अंकित किया जाएगा। यदि फसल सिंचित है तो क्षेत्रफल को गोले के अन्दर दर्शाया जाएगा। सिंचाई का साधन कैफियत प्ररूप-दो के कॉलम-11 में अंकित किया जाएगा।
11. कब्जेदार का क्षेत्र संबंधी ब्यौरा तथा उसके द्वारा भुगतान की गई पट्टे की रकम सहित कैफियत के खाने में लिखा जाएगा।
12. खसरे के अंत में पटवारी निम्नलिखित ब्यौरा प्रविष्ट करेगा -

अ- वर्ष के दौरान सिंचाई के लिए प्रयोग में लाए गए कुओं की संख्या।

ब- सिंचाई के लिए प्रयोग में लाए गए तालाबों की संख्या।

स- गांव में हलों की संख्या।

द- गांव में जुताई के लिए काम में आने वाले पशुओं की संख्या।

य- जुताई के लिए उपयोग में आने वाले ट्रैक्टरों की संख्या।

अध्याय-14

ड्रोन सर्वेक्षण

वर्तमान में सर्वेक्षण की आधुनिक तकनीको में ड्रोन तकनीकी से सर्वेक्षण एक महत्वपूर्ण विधा है। यद्यपि सेटेलाइट इमेज से सर्वेक्षण भी प्रचलन में है परन्तु कुछ विशिष्ट गुणों के कारण ड्रोन सर्वे सेटेलाइट इमेज से ज्यादा उपयोगी एवं प्रभावशाली सिद्ध होता है जो निम्नलिखित है:-

1. सर्वेक्षण का समय सर्वेक्षक स्वयं तय सकता है एवं अंतराल भी निश्चित कर सकता है।
2. ड्रोन द्वारा ली गयी इमेज का रिजोल्यूशन सेटेलाइट इमेज की तुलना में ज्यादा होता है जिससे बहुत ही सूक्ष्म लेवल का डिटेल सर्वे भी संभव है ड्रोन द्वारा ली गयी इमेज में छत पर रखी गयी बाल्टी को भी चिन्हित किया जा सकता है।
3. ड्रोन सर्वे छोटे क्षेत्र सर्वेक्षण हेतु सस्ता एवं सुविधाजनक भी है सेटेलाइट इमेज कैप्चर में न्यूनतम सर्वेक्षण क्षेत्र की बाध्यता होती है जबकि ड्रोन सर्वे में सर्वेक्षक छोटा क्षेत्र भी सर्वे हेतु चुन सकता है।

ड्रोन सर्वेक्षण हेतु सर्वेक्षण प्रक्रिया

यद्यपि ड्रोन सर्वेक्षण से सर्वेक्षक कम समय में अधिक क्षेत्र का सर्वेक्षण कर सकता है परन्तु सटीकता एवं सर्वेक्षण के उद्देश्यों के अनुसार इस इस प्रक्रिया को बहुत ही कुशलता के साथ किया जाना जरूरी है। ड्रोन सर्वेक्षण हेतु सर्वेक्षण प्रक्रिया को प्रमुख रूप से तीन भागों में विभक्त किया जा सकता है:-

1. बेस स्टेशन की स्थापना;
2. ड्रोन फ्लाईंग;
3. फीचर एक्सट्रैक्शन।

1. बेस स्टेशन की स्थापना एवं DGPS observation

ड्रोन सर्वेक्षण हेतु यह बहुत ही महत्वपूर्ण चरण होता है वर्तमान में बेस स्टेशन को स्थैतिक रूप देने के लिए DGPS (Differential Global positioning System) प्रयोग किया जाता है जबकि भविष्य में यह CORS (Continuously Operated Reference station) द्वारा संचालित हो सकेंगे।

बेस स्टेशन की स्थापना दो प्रकार से की जा सकती है

- I. पूर्व निर्धारित स्टेशन पर (DGPS) का उपयोग कर
- II. नवीन चयनित स्थान पर (DGPS) का उपयोग कर

i. पूर्व निर्धारित स्टेशन पर (DGPS) का उपयोग कर

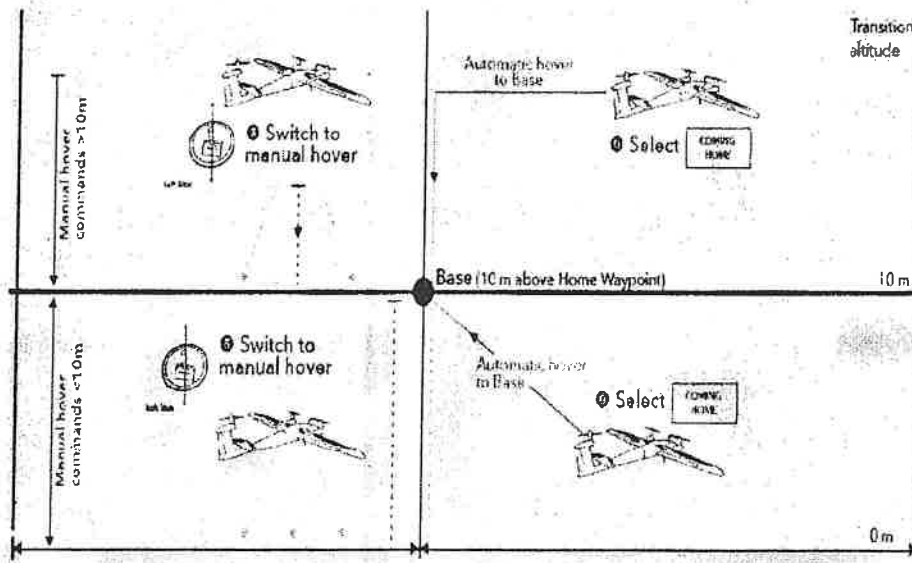
बेस स्टेशन की स्थापना हेतु प्रयास यह हो कि पूर्व निर्धारित नियंत्रण बिंदुओं पर इसकी स्थापना की जावे। जिससे पूर्ववत किये गए सर्वेक्षण के साथ किये जा रहे सर्वेक्षण की समरूपता स्थापित की जा सके। राजस्व विभाग द्वारा पूर्व में स्थापित नियंत्रण बिंदुओं के नेटवर्क का उपयोग करने हेतु भूलेख पोर्टल पर या पटवारी बस्ता से इनकी स्थिति प्राप्त की जा सकती है।

ii. नवीन चयनित स्थान पर (DGPS) का उपयोग कर

यदि पूर्व निर्धारित नियंत्रण बिंदु की उपलब्धता नहीं है या निर्धारित सर्वेक्षित क्षेत्र से दूरी नियत दूरी पर उपलब्धता नहीं है तो नवीन नियंत्रण बिंदु की स्थापना की जा सकती है। इस हेतु नवीन बिंदु पर ट्रावेर्स कर पूर्व निर्धारित बिंदुओं से Co-ordinate transfer किये जाते हैं। ड्रोन फ्लाईंग से पूर्व जियोमेट्रिक नेटवर्क को बनाया जाता है।

बेस स्टेशन की स्थापना एवं ऑब्जरवेशन से सम्बन्धित महत्वपूर्ण तथ्य निम्नलिखित है-

- बेस स्टेशन पर एंटीना को निर्धारित बिंदु के शीर्ष पर रखे।
- बेस स्टेशन पेड़, मकान आदि बाधाओं से छायांकित ना हो।
- ऑब्जरवेशन करते समय सर्वेक्षक को इंस्ट्रूमेंट से दूर रहना चाहिए और इसके पास में नही खड़े होना चाहिए।



- यह सुनिश्चित करे की **observation** यंत्र यूएसबी केबल के माध्यम से पॉवर बैंक कनेक्ट हो, फलस्वरूप बाधा रहित पॉवर सप्लाई प्राप्त की जा सके।

2. ड्रोन फ्लाईंग

ड्रोन फ्लाईंग इस सर्वेक्षण की महत्वपूर्ण प्रक्रिया है। ड्रोन फ्लाईंग कितनी हाइट पर किया जा रहा है, इस से ही ड्रोन इमेज का रेसोलुसन (GSD) में निर्धारित होता है एवं डाटा का स्केल भी निर्धारित हो जाता है।

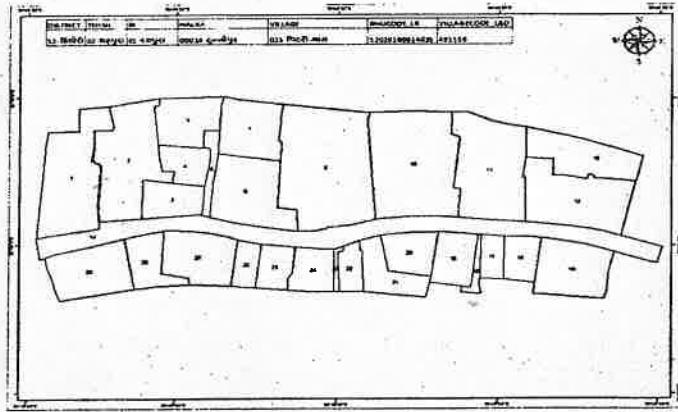
ड्रोन फ्लाईंग सर्वेक्षण प्रक्रिया हेतु सावधानियाँ :

- ड्रोन सर्वेक्षण हेतु उड़ान के लिए खुला स्थान चुना जाना चाहिए जिससे जन-धन हानि की संभावना ना हो।
- सुनिश्चित करें कि मौसम की स्थिति उड़ान के लिए उपयुक्त है।
- वायु गति (जमीन) 7 मीटर / सेकंड तक।
- आदर्श तापमान-12 ° C से 40 ° C ।
- वर्षा या हिमपात में सर्वेक्षण हेतु ड्रोन ना उड़ाए।
- उड़ान का समय 40 मिनट तक सीमित हो।
- सुनिश्चित करें कि बैटरी पर्याप्त रूप से चार्ज है।
- सुनिश्चित करें कि फर्मवेयर अपडेटेड हैं।

3 नक्शा निर्माण करना:-

फीचर एक्सट्रैक्शन ड्रोन सर्वेक्षण का एक महत्वपूर्ण अवयव है। ड्रोन सर्वेक्षण फीचर एक्सट्रैक्शन से अभिप्राय ड्रोन इमेज प्राप्त कर उनका ओर्थो-रेक्टिफिकेशन कर सर्वेक्षण हेतु संरचनाओं के वेक्टर बनाने से है। सर्वप्रथम ओर्थो-रेक्टिफिकेशन की प्रक्रिया पूर्ण की जाती है। तदुपरांत नक्शा निर्माण एवं ग्राउंड सर्वे कर अधिकार अभिलेख का निर्माण किया जाता है।

चित्र में ड्रोन फ्लाईंग से प्राप्त ड्रोन इमेज दर्शाई गयी है एवं दूसरे चित्र नक्शा निर्माण से प्राप्त नक्शा दर्शाया गया है-



चित्र- ग्राम 035-पिटरीमाल, हल्का 00014-दुल्लोपुर, रा.नि.म. 01-रयपुरा, तहसील 02-शहपुरा, जिला 52-डिंडोरी

अध्याय-15

ड्रोन (UAV) के माध्यम से भू-सर्वेक्षण

मध्यप्रदेश की सीमाओं के भीतर स्थित किसी भी भूमि का सर्वेक्षण करने का कार्य मध्यप्रदेश भू-राजस्व संहिता, 1959 एवं उसके अन्तर्गत निर्मित भू-सर्वेक्षण तथा भू-अभिलेख नियम, 2020 के अंतर्गत किया जा सकता है। सर्वेक्षण के कार्य में अत्याधिक मानवीय श्रम और समय की आवश्यकता होती है। यदि इस कार्य को वर्तमान में उपलब्ध तकनीक का प्रयोग कर किया जावे तो मानवीय श्रम की बचत कार्यपूर्णता में लगने वाले समय में कमी तथा कार्य करने में सहज होने वाली मानवीय त्रुटियों में कमी लाई जा सकती है अर्थात् मानवीय श्रम एवं तकनीक का समुचित उपयोग कर कम समय में सर्वेक्षण कर गुणवत्ता युक्त अधिकार अभिलेख तैयार किया जा सकता है।

मध्यप्रदेश में आबादी भूमि के नक्शे एवं अधिकार अभिलेख नहीं बने थे। ड्रोन तकनीक का प्रयोग करते हुए आबादी क्षेत्र का नक्शा तथा कम्प्यूटर एवं इंटरनेट का उपयोग करते हुए सॉफ्टवेयर के माध्यम से अधिकार अभिलेख तैयार किया गया इस हेतु संहिता के अधीन नियमों में परिवर्तन करते हुए सर्वेक्षण की प्रक्रिया निर्धारित की गई एवं विभिन्न चरणों एवं विभिन्न स्तरों पर किये जाने वाले कार्यों को लिपिबद्ध कर सर्वेक्षण की मार्गदर्शिका तैयार की गई।

मध्यप्रदेश भू-राजस्व संहिता, 1959 की धारा 64, 107(1) (ख) एवं मध्यप्रदेश भू-राजस्व संहिता (भू-सर्वेक्षण तथा भू-अभिलेख) नियम, 2020 के अंतर्गत समस्त भूमि के सर्वेक्षण किये जाने का प्रावधान एवं प्रक्रिया का निर्धारण किया गया है। किसी भूमि सर्वेक्षण एवं अधिकार अभिलेख निर्माण के लिए आवश्यक है कि सर्वे की प्रक्रिया के प्रारंभ से ही इसके हितग्राहियों की सक्रीय सहभागिता सुनिश्चित की जावे। इस हेतु विशेष ग्राम सभा आयोजित कर हितग्राहियों को योजना की विशिष्टताओं से अवगत कराया जावे। ग्राम सभा में रखे जाने वाले विषय "परिशिष्ट-1" में वर्णित हैं।

सफल तरीके से सर्वेक्षण कार्य पूर्ण करने हेतु यह आवश्यक है कि ड्रोन उड़ाने पर प्रारूप नक्शा तैयार करने का कार्य तकनीकी रूप से सक्षम एजेंसी द्वारा किया जाये। प्रारूप नक्शा के आधार पर अधिकार अभिलेख निर्माण का कार्य राजस्व अमले द्वारा किया जावे। प्रारूप नक्शा के साथ-साथ अधिकार अभिलेख को अंतिम रूप देने के उपरान्त एजेंसी द्वारा अंतिम नक्शा तैयार कर प्रदान किया जाना सर्वे कार्य की पूर्णता के लिए आवश्यक है। एजेंसी, राजस्व अमला एवं नागरिक इन सभी की सहभागिता ही सफल भू-सर्वेक्षण की कुंजी है।

सर्वेक्षण एवं अधिकार अभिलेख निर्माण हेतु मध्यप्रदेश भू-राजस्व संहिता (भू-सर्वेक्षण तथा भू-अभिलेख) नियम, 2020 के अंतर्गत निर्देश निम्नानुसार हैं, इन निर्देशों में जहाँ भी नियम का उल्लेख किया गया है उसका आशय उक्त नियमों से है।

1. ड्रोन या सेटेलाइट इमेजरी के आधार पर भू-सर्वेक्षण:-

नवीन तकनीकों के माध्यम से भू-सर्वेक्षण का कार्य तीन चरणों में किया जायेगा, जो निम्नानुसार हैं:

A. प्रथम चरण : प्रारंभिक तैयारी

इस चरण में निम्न कार्य किये जायेंगे:

- a. कार्य करने के लिए एजेंसी का चयन
- b. महत्वपूर्ण जानकारी का आदान-प्रदान
- c. सर्वेक्षण की पूर्व तैयारी
 - i. विभिन्न समितियों का गठन
 - ii. विभिन्न स्तर पर निगरानी के लिए चैकलिस्ट

B. द्वितीय चरण : सर्वे की कार्यवाही

इस चरण में निम्न कार्य किये जायेंगे:

- a. प्रारूप नक्शे के निर्माण से पूर्व के कार्य
- b. प्रारूप नक्शे का निर्माण
- c. प्रारूप नक्शे का सत्यापन (groundtruthing) एवं अधिकार अभिलेख का निर्माण

C. तृतीय चरण : सर्वे पश्चात कार्यवाही

- a) प्रारूप अधिकार अभिलेख का प्रकाशन
- b) दावा-आपत्ति
- c) अधिकार अभिलेख का अंतिम प्रकाशन

2. प्रथमचरण : प्रारंभिक तैयारी

2.1. प्रदेश स्तर पर सर्वे कार्य हेतु एजेंसी का चयन करने की कार्यवाही की जावेगी।

2.2. महत्वपूर्ण जानकारी का आदान प्रदान

2.2.1. आयुक्त भू-अभिलेख द्वारा ग्राम के खसरा/नक्शा एवं उपलब्ध सैटेलाइट इमेजरी में सर्वेक्षण भूमि के स्थानिक विवरण (Spatial Distribution) का अवलोकन एवं विश्लेषण कर सर्वेक्षण भूमि की सीमा निश्चित कर एजेंसी को दिया जायेगा।

2.2.2. ड्रोन द्वारा सर्वेक्षण क्षेत्र के प्रारूप नक्शे को संपत्ति धारक की जानकारी से लिंक करने हेतु सर्वे सॉफ्टवेयर का उपयोग किया जायेगा।

2.2.3. आयुक्त भू-अभिलेख द्वारा राजस्व ग्रामवार सेटेलाइट इमेज के ऊपर सर्वेक्षण भूमि की सीमा को सुपरइम्पोज कर सर्वेक्षित भूमि के नक्शा की इमेज भेजी जाएगी। जिससे पटवारी द्वारा मौके पर सर्वेक्षित भूमि की सीमा निर्धारित करने में आसानी होगी ("परिशिष्ट-2" इमेज का उदाहरण) में प्रदर्शित है।

2.3. सर्वेक्षण की पूर्व तैयारी

2.3.1. विभिन्न समितियों का गठन

जिले में सर्वे के कार्य का क्रियान्वयन एवं सतत निगरानी विभिन्न समितियों के माध्यम से की जायेगी। उन समितियों का स्वरूप निम्नानुसार होगा:-

I. जिला स्तरीय समिति-

क्र.	समिति के सदस्य	पद
1	2	3
1.	कलेक्टर(जिला सर्वेक्षण अधिकारी)	अध्यक्ष
2.	पुलिस अधीक्षक	सदस्य
3.	मुख्य कार्यपालन अधिकारी, जिला पंचायत	सदस्य
4.	प्रभारी अधिकारी भू-अभिलेख	सदस्य
5.	अधीक्षक भू-अभिलेख	सदस्य-सचिव
6.	जिला सूचना अधिकारी, एनआईसी	सदस्य
7.	जिला प्रबंधक, जिला ई-गवर्नेंस सोसायटी	सदस्य
8.	एजेंसी का प्रतिनिधि	विशेष आमंत्रित सदस्य

समिति के कर्तव्य:

- 1) जिला स्तरीय समिति द्वारा महीने में कम से कम एक बार योजना के क्रियान्वयन की प्रगति की समीक्षा।
- 2) आम जनता में जागरूकता एवं योजना के प्रचार-प्रसार की कार्यवाही (IEC)।

- 3) जिले में उपस्थित एजेंसी के अधिकारीगण एवं कर्मचारियों की लोजिस्टिक्स सहायता हेतु संपर्क अधिकारी की नियुक्ति।
- 4) यह सुनिश्चित करना कि प्रशिक्षण आयोजित करने हेतु कार्यशाला, भवन या जिला पंचायत ग्राम /जनपद पंचायत /पंचायत के सभागृह आदि निःशुल्क उपलब्ध कराये जावें।
- 5) यह सुनिश्चित करना कि तहसील स्तरीय प्रशासनिक अमला तथा जिला पंचायत, जनपद पंचायत, ग्राम पंचायत के सदस्य एवं आम जनता को सर्वेक्षण की प्रक्रिया एवं गतिविधियों से भली-भाँती अवगत कराया जाये जिससे इस कार्य में उनकी सहभागिता प्राप्त हो सके।
- 6) विभिन्न हितधारियों के प्रशिक्षण (कैपेसिटी बिल्डिंग) कार्यक्रमों का प्रबंध एवं प्रशिक्षकों से समन्वय।
- 7) प्रशिक्षण हेतु लोजिस्टिक्स का प्रबंध।

II. तहसील स्तरीय समिति-

क्र.	समिति के सदस्य	पद
1	2	3
1.	अनुविभागीय अधिकारी	अध्यक्ष
2.	तहसीलदार	सदस्य-सचिव
3.	मुख्य कार्यपालन अधिकारी, जनपद पंचायत	सदस्य
4.	संबंधित थाना प्रभारी	सदस्य
5.	अधीक्षक भू-अभिलेख अथवा उनके द्वारा नामांकित सदस्य	सदस्य

समिति के कर्तव्य:

- 1) सर्वेक्षण करने के लिए जमीनी स्तर की गतिविधियों के लिए समन्वय।

- 2) उपस्थित एजेंसी के उपस्थित अधिकारीगण एवं कर्मचारियों द्वारा जमीनी स्तर पर किये जाने वाले कार्य में सहायता एवं समन्वय।
- 3) आम जनता में जागरूकता एवं योजना के प्रचार प्रसार की कार्यवाही।
- 4) यह सुनिश्चित करना की विभिन्न विभागों को भू-सर्वेक्षण में शामिल उनकी संपत्ति के चिन्हांकन हेतु उपस्थिति की सूचना दे दी गयी है।

III. ग्राम पंचायत स्तरीय, समिति-

क्र.	समिति के सदस्य	पद
1	2	3
1.	सरपंच, संबंधित ग्राम पंचायत	अध्यक्ष
2.	सचिव, ग्राम पंचायत	सदस्य
3.	पटवारी	सदस्य-सचिव
4.	ग्राम कोटवार	सदस्य
5.	ग्राम सभा द्वारा नामांकित दो सदस्य	सदस्य

समिति के कर्तव्य:

- 1) सर्वेक्षण के बारे में गाँव के निवासियों में जागरूकता पैदा करना।
- 2) ड्रोन उड़ान के पूर्व चूने के घोल से चिन्हांकन का कार्य सुनिश्चित करना।
- 3) डोर टू डोर सर्वे में सहायता एवं समन्वय।
- 4) अधिकार अभिलेख संपादन कार्य में सहायता।
- 5) सर्वेक्षण करने के लिए जमीनी स्तर की गतिविधियों के लिए समन्वय।
- 6) दावे-आपत्ति के समाधान में सहायता करना।
- 7) ड्रोन द्वारा भू-मापन कार्य के संपादन के लिए आवश्यकता अनुसार श्रमिक एवं सामग्री इत्यादि का प्रबंध ग्राम पंचायत द्वारा किया जाना।

2.3.2. अधिकारियों द्वारा कार्य की प्रगति एवं निगरानी हेतु चैकलिस्ट

- 1) तहसीलदार एवं मुख्य कार्यपालन अधिकारी जनपद पंचायत द्वारा भूमि सर्वे के कार्य में अधीनस्थ कर्मचारियों में समन्वय एवं विभिन्न चरणों में कार्य की प्रगति को बनाये रखने का दायित्व निर्वहन किया जाना है अतः उनके द्वारा किये जाने वाले कार्यों की चैकलिस्ट क्रमशः "परिशिष्ट-3" एवं "परिशिष्ट-4" पर संलग्न है।
- 2) ग्राम स्तर पर दल द्वारा किये जाने वाले कार्यों की निगरानी हेतु जानकारी पटवारी के माध्यम से प्राप्त किये जाने हेतु पटवारी की चैकलिस्ट "परिशिष्ट-5" पर संलग्न है।

3. द्वितीय चरण : सर्वे की कार्यवाही

3.1. प्रारूप नक्शे के निर्माण से पूर्व के कार्य

3.1.1. अधिसूचना का प्रकाशन: आयुक्त, भू-अभिलेख द्वारा संहिता की धारा 64 के अन्तर्गत चयनित ग्रामों की भूमि के सर्वेक्षण हेतु नियमों में विहित प्रारूप-बारह अधिसूचना जारी की जायेगी।

3.1.2. न्यायालय में प्रकरण दर्ज करना: अधिसूचना अनुसार कलेक्टर जिला सर्वेक्षण अधिकारी के न्यायालय में प्रत्येक ग्राम के लिए पृथक-पृथक प्रकरण दर्ज किये जायेंगे।

3.1.3. उदघोषणा का प्रकाशन: जिला सर्वेक्षण अधिकारी सर्वेक्षण प्रारम्भ होने की उदघोषणा नियमों में विहित प्रारूप-चौदह में जारी करेगा। ऐसी उदघोषणा मध्यप्रदेश भू-राजस्व संहिता (राजस्व न्यायालयों की प्रक्रिया) नियम, 2019 के नियम 31 में विहित रीति में जारी की जाएगी और उस क्षेत्र में व्यापक रूप से प्रसारित होने वाले दो दैनिक समाचार पत्रों में भी उदघोषणा प्रकाशित की जाएगी।

3.1.4. ग्राम सभा का आयोजन: जिला कलेक्टर द्वारा निर्धारित दिनांक को विशेष ग्राम सभा आयोजित की जायेगी। ग्रामसभा में ड्रोन सर्वेक्षण के महत्व, लाभ एवं कार्य पद्धति की जानकारी एवं जनजागृति राजस्व अधिकारी/कर्मचारी, सरपंच, उपसरपंच, सचिव, ग्राम पंचायत सदस्य, जनप्रतिनिधि व नागरिकों को दी जायेगी।

3.2. प्रारूप नक्शों का निर्माण

3.2.1 शासकीय भूखंडों का चिन्हांकन: पटवारी, सचिव एवं सम्बन्धित विभाग के कर्मचारी द्वारा सर्वेक्षण भू-भाग (क्षेत्र में) में स्थित शासन के विभिन्न

विभागों की परिसम्पत्तियों (स्कूल, आंगनबाड़ी, अस्पताल इत्यादि) की जानकारी तहसीलदार द्वारा गठित दल को दी जायेगी एवं स्थल पर चिन्हांकित किया जावेगा।

3.2.2 ड्रोन सर्वे के ठीक पूर्व की तैयारी

- I. ड्रोन द्वारा भूमि सर्वेक्षण हेतु निश्चित दिनांक के एक दिवस पूर्व ड्रोन द्वारा सर्वे कार्य की जानकारी ग्रामवासियों को दिये जाने हेतु सार्वजनिक मुनादी करायी जावे।
- II. पटवारी द्वारा सर्वेक्षण भूमि की बाह्य सीमा को चूना / चूने के घोल के माध्यम से मौके पर चिन्हित किया जायेगा।
- III. सर्वेक्षण भूमि में यदि आबादी भूमि शामिल है तो आबादी भूमि पर निर्मित क्षेत्र एवं उसके संलग्न खुला क्षेत्र की सीमाएँ संबंधित संपत्ति धारक से चूना / चूने के घोल से चिन्हित कराई जाये। निर्मित संपत्ति के साथ खुला क्षेत्र न होने की स्थिति में उक्त संपत्ति सीमाओं को चिन्हित करने की आवश्यकता नहीं है। संपत्ति की सीमाएँ चिन्हित करते समय यदि कोई विवाद उत्पन्न होता है तो ग्राम स्तरीय समिति के सहयोग से इसका निराकरण किया जायेगा।
- IV. शासकीय सार्वजनिक उपयोग की ग्राम पंचायत की संपत्ति एवं विभिन्न विभाग की संपत्तियों का चिन्हांकन तहसीलदार द्वारा गठित दल के द्वारा किया जायेगा। विभागों की संपत्ति के चिन्हांकन के समय संबंधित विभाग का प्रतिनिधि उपस्थित रहेगा।
- V. ड्रोन के उड़ान भरने एवं उतरने हेतु खुला स्थान चुना जाये जिससे आमजन या सार्वजनिक संपत्तियों को कोई नुकसान न पहुंचे।
- VI. आबादी भूमि में स्थित शासकीय, सार्वजनिक ग्राम पंचायत संपत्तियों के चिन्हांकन हेतु आवश्यकता अनुसार श्रमिकों की व्यवस्था संबंधित ग्राम पंचायत द्वारा सुनिश्चित की जायेगी।
- VII. सर्वे की तैयारी हेतु चैकलिस्ट पटवारी द्वारा "परिशिष्ट-5" में तैयार की जायेगी तथा हस्ताक्षर कर तहसीलदार को भेजी जायेगी।

3.3. प्रारूप नक्शे का सत्यापन (groundtruthing) एवं अधिकार अभिलेख का निर्माण

3.3.1. प्रारूप नक्शा: ऐजेंसी द्वारा तैयार किया गया प्रारूप नक्शा आयुक्त, भू-अभिलेख द्वारा संबंधित जिला कलेक्टर/ जिला सर्वेक्षण अधिकारी को उपलब्ध कराया जायेगा। प्रारूप नक्शे में सर्वेक्षित क्षेत्र के सभी भूखण्ड क्रमांकित होंगे। यह क्रमांक उत्तर-पश्चिम के कोने से प्रारंभ होकर दक्षिण-पूर्व के कोने पर समाप्त होंगे। यदि आबादी क्षेत्र भी सर्वे में शामिल है तो इस प्रारूप नक्शे में आबादी क्षेत्र की सीमा से लगे हुए अतिरिक्त प्लॉट (यदि कोई हों तो) भी दर्शित होंगे, जिन पर क्रमांक नहीं होगा। इनका उपयोग भौतिक सत्यापन में सुविधा के लिए किया जा सकेगा।

3.3.2. नक्शे का स्थल सत्यापन: तहसीलदार/सहायक सर्वेक्षण अधिकारी द्वारा प्रारूप नक्शे का स्थल सत्यापन संबंधित पटवारी, ग्राम पंचायत सचिव एवं कोटवार से मौके की स्थिति अनुसार कराया जावेगा। आबादी सर्वेक्षण हेतु यह कार्य डोर-दू-डोर सर्वे के आधार पर कराया जायेगा।

मौके पर या डोर-दू-डोर सर्वे की प्रक्रिया :

1. घर-घर जाकर किये गये सर्वे के समय जो लोग कृषि भूमि पर काबिज या आबादी भूमि पर निवासरत पाये जाते हैं उनके मामलों में उनके अधिभोगी होने की शासन द्वारा निर्धारित दिनांक अथवा उसके पश्चात् की दिनांक में विधिपूर्वक काबिज/बसे होने की तसदीक की जायेगी।
2. पटवारी, ग्राम पंचायत सचिव एवं कोटवार द्वारा घर-घर जाकर नियम-6 में वर्णित अधिकार अभिलेख प्रारूप-तीन में प्रत्येक प्लॉट की प्रविष्टियाँ संधारित की जायेगी।
3. प्रारूप नक्शे में दर्शित भूखण्ड/प्लॉट के अधिभोगी परिवार के मुखिया का नाम तैयार की जा रही अधिकार अभिलेख में लिखा जायेगा।
4. अधिकार अभिलेख संधारित करने हेतु समय आई.डी. का उपयोग प्राथमिकता से किया जायेगा। इसके अलावा व्यक्तिगत जानकारी जैसे कि मोबाइल क्रमांक, ईमेल एवं आधार क्रमांक इत्यादि भी संकलित की जाएगी।
5. जिन मामलों में समय आई.डी. नहीं होगी पंचायत से समय आई.डी. विधिवत जारी कराते हुए जानकारी पंजी में संधारित की जायेगी।
6. यदि एक भूखण्ड में एक से अधिक परिवार काबिज/निवासरत है तो प्रत्येक परिवार के मुखिया का नाम आपसी सहमति के आधार पर उनके हिस्सा का

उल्लेख करते हुए अधिकार अभिलेख में दर्ज किया जायेगा। संपत्ति धारक के नाम का निर्धारण करने की विभिन्न परिस्थितियां "परिशिष्ट-6" में वर्णित हैं।

परिवार की परिभाषा: परिवार से आशय ऐसे व्यक्तियों का समूह जो सामान्यतः एक साथ रहते हैं तथा एक ही रसोई से तैयार भोजन ग्रहण करते हैं जब तक की व्यवसाय की बाध्यता के कारण उनमें से कोई सदस्य ऐसा न करता हो।

7. अधिकार अभिलेख हेतु संधारित जानकारी की सर्वे सॉफ्टवेयर पर विधिवत प्रविष्टि की जायेगी। सर्वे सॉफ्टवेयर पर प्रविष्टि दर्ज करने की कार्यवाही पूर्ण होने के उपरांत सॉफ्टवेयर के माध्यम प्रारूप अधिकार अभिलेख का प्रिंट लिया जा सकेगा।

3.3.3. प्रारूप नक्शा में संशोधन: स्थल जांच व सत्यापन किये जाने के पश्चात प्रारूप नक्शा, यदि प्रारूप नक्शा में संशोधन प्रस्तावित किया गया तो, आवश्यक संशोधन किये जाने हेतु आयुक्त, भू-अभिलेख के माध्यम से ऐजेंसी को भेजा जाएगा।

3.3.4. संशोधित प्रारूप नक्शा: ऐजेंसी उपरोक्तानुसार संशोधित प्रारूप नक्शा तैयार कर आयुक्त, भू-अभिलेख के माध्यम से संबंधित जिले के कलेक्टर/ जिला सर्वेक्षण अधिकारी को भेजेगें।

4. तृतीय चरण: सर्वे पश्चात कार्यवाही

4.1. प्रारूप अधिकार अभिलेख का प्रकाशन:

जिला/ सहायक सर्वेक्षण अधिकारी प्रारूप अधिकार अभिलेख को नियम-17 के तहत प्रारूप- पंद्रह में एक उदघोषणा के साथ प्रकाशित करेगा जिसमें हितबद्ध व्यक्ति से उदघोषणा में यथावर्णित तारीख को या उसके पूर्व जो कि उदघोषणा के प्रकाशित होने की दिनांक से पन्द्रह दिन से कम की नहीं होगी, उसके समक्ष दावे तथा आपत्तियां, यदि कोई हों, फाइल करने की अपेक्षा की जाएगी। इसके अतिरिक्त हितबद्ध संपत्ति-धारकों को नियम-17 के तहत प्रारूप-सोलह में व्यक्तिगत सूचना पत्र भी जारी किया जायेगा तथा नियम-17 के तहत प्रारूप-सत्रह में इसकी प्राप्ति ली जावेगी।

4.2. दावा आपत्ति

सहायक सर्वेक्षण अधिकारी द्वारा ग्रामवासियों की ओर से प्राप्त दावे/आपत्तियों की जांच, विहित रीति से सुनवाई करते हुए, की जावेगी। जांच हेतु निम्न कार्यवाही की जाएगी:

- 4.2.1. सूचना पत्र में नियत दिनांक को अधिकार-अभिलेख में दर्ज प्रत्येक प्रविष्टि को सहायक सर्वेक्षण अधिकारी द्वारा उपस्थित व्यक्तियों को पढ़कर सुनाया जाएगा एवं प्रविष्टियों की जांच की जाएगी।
- 4.2.2. यदि हित रखने वाला कोई व्यक्ति किसी प्रविष्टि का ठीक होना स्वीकार कर ले और कोई अन्य व्यक्ति उस पर आपत्ति ना उठाए, तो उसकी स्वीकारोक्ति अधिकारी द्वारा टिप्पणी के खाने में दर्ज कर ली जाएगी और प्रविष्टि को अंतिम रूप दे दिया जाएगा।
- 4.2.3. सहायक सर्वेक्षण अधिकारी द्वारा अंतिम भू-अभिलेख तैयार करते समय अपने न्यायालय में लंबित प्रकरणों की सूची नियम-21 के तहत प्ररूप-इक्कीस में तैयार की जाएगी।
- 4.2.4. यदि कोई विसंगति पायी जाती है तो अधिकार अभिलेख में विधि अनुसार यथोचित संशोधन किया जायेगा।
- 4.3. अधिकार अभिलेख का अंतिम प्रकाशन
 - 4.3.1. जिला सर्वेक्षण अधिकारी द्वारा अधिकार अभिलेख के प्रारूप के प्रकाशन उपरान्त प्राप्त समस्त दावे/आपत्ति का निराकरण होने के बाद अधिकार अभिलेख को अंतिम रूप दिया जाएगा। यदि नक्शे में कोई संशोधन हुआ है तो उक्त संशोधन को ऐजेंसी के माध्यम से संशोधित कराया जायेगा। ऐजेंसी उपरोक्तानुसार नक्शा संशोधित कर आयुक्त भू-अभिलेख के माध्यम से संबंधित जिले के जिला सर्वेक्षण अधिकारी को भेजेंगे।
 - 4.3.2. जब किसी ग्राम का अधिकार अभिलेख अंतिम रूप से तैयार हो जाए, तब जिला सर्वेक्षण अधिकारी द्वारा नियम-20 के तहत प्ररूप-उन्नीस में सूचना का प्रकाशन www.rcms.gov.in पर किया जायेगा।
 - 4.3.3. जिला सर्वेक्षण अधिकारी दावे-आपत्ति की सुनवाई के पश्चात अंतिम भू-अभिलेख तैयार करते समय, यदि किसी न्यायालय का ऐसा निर्णय प्राप्त हुआ जो भू-अभिलेख में दर्ज प्रविष्टियों को प्रभावित करता हो, ऐसे मामलों की सूची नियम-21 के तहत प्ररूप-बीस में तैयार करेगा।
 - 4.3.4. जिला सर्वेक्षण अधिकारी, कलेक्टर अथवा उसके द्वारा प्राधिकृत अधिकारी को नियम-22 में वर्णित समस्त दस्तावेज हस्तांतरित करेगा, जो रिकॉर्ड रूम में संग्रहित किये जायेंगे।

4.3.5. उपरोक्त समस्त कार्यवाही पूर्ण होने के पश्चात् आयुक्त, भू-अभिलेख द्वारा सर्वेक्षण की कार्यवाही समाप्त घोषित किये जाने हेतु नियम-28 के तहत प्ररूप-तेरह में सर्वे समाप्त किये जाने की अधिसूचना जारी की जायेगी।

2. सर्वेक्षण कार्य के क्रियान्वयन हेतु समय-सीमा का निर्धारण

क्र.	गतिविधियां	जिम्मेदारी	समय-सीमा	टिप्पणी (यदि कोई हो)
1	2	3	4	5
1.	सर्वेक्षण की अधिसूचना जारी किया जाना	आयुक्त, भू-अभिलेख	T+0 Days	संहिता की धारा-64 के अधीन सर्वेक्षण हेतु अधिसूचना
2	जिला सर्वेक्षण अधिकारी द्वारा अधिसूचना में वर्णित ग्रामों में सर्वेक्षण हेतु उदघोषणा जारी किया जाना	जिला सर्वेक्षण अधिकारी	T+8 Days	
3.	ग्रामवासियों को सर्वेक्षण की जानकारी देने हेतु ग्राम सभा का आयोजन	जिला सर्वेक्षण अधिकारी मुख्य कार्यपालन अधिकारी जिला पंचायत	T+15 Days	विशेष ग्राम सभा का आयोजन
4	परियोजना कार्य का लाभ उठाने के बारे में ग्रामीणों को संवेदनशील बनाना	मुख्य कार्यपालन अधिकारी जिला पंचायत	T+30 Days	मुख्य कार्यपालन अधिकारी जिला पंचायत सरपंच एवं पंचायत सचिव के माध्यम से ग्रामीणों को सर्वेक्षण एवं उसके लाभ के संबंध में जानकारी प्रदाय करेंगे।
5	ड्रोन उड़ान के पहले संपत्तिधारकों के साथ संपत्ति की सीमाओं पर चूना लाईन द्वारा अंकन	ग्राम पंचायत पटवारी	T+45 Days	सर्वेक्षण क्षेत्र में ड्रोन द्वारा सर्वेक्षण के पहले भूमि धारकों की संपत्ति की सीमाओं पर चूना/चूने के घोल द्वारा 2 दिन पूर्व अंकन किया जावेगा।

6	ड्रोन द्वारा सर्वेक्षण क्षेत्र की फोटोग्राफी करना	चयनित एजेंसी	T+45 Days	
7	ड्रोन डेटा प्रोसेसिंग और आर्थो रेक्टिफिकेशन	चयनित एजेंसी	T+75 Days	
8	डोर-टू-डोर सर्वे कार्य	पटवारी / सचिव	T+120 Days	
9	अधिकार अभिलेख का प्रकाशन एवं दावा आपत्तियों का निराकरण	सहायक सर्वेक्षण अधिकारी	T+150 Days	
10	अधिकार अभिलेख एवं नक्शा का अंतिम प्रकाशन	जिला सर्वेक्षण अधिकारी	T+165 Days	
11	सर्वेक्षण संक्रियाओं के समापन की अधिसूचना जारी किया जाना।	आयुक्त भू अभिलेख	T+180 Days	

परिशिष्ट - 1

आबादी सर्वे हेतु विशेष ग्राम सभा में रखे जाने वाले विषय

1. ग्राम पंचायत का हित

- संपत्ति रजिस्टर तैयार होने से ग्राम पंचायत की स्थायी आय की व्यवस्था होगी।
- ग्राम पंचायत को उसके क्षेत्राधिकार में संपत्ति धारण करने वालों की जानकारी से समय आई.डी. से अद्यतन रहने पर ग्राम विकास की योजना बनाने में सुविधा होगी।
- ग्राम पंचायत की संपत्ति, शासकीय व सार्वजनिक संपत्ति की सीमा एवं क्षेत्रफल निश्चित होने से उनका रखरखाव किया जा सकेगा और उनसे संबंधित सीमा विवाद में कमी आवेगी।
- प्रत्येक संपत्ति की सीमा एवं क्षेत्रफल सुनिश्चित होने से ग्राम में निजी सम्पत्ति के विवाद कम होंगे।

2. ग्रामवासियों के हित


- प्रत्येक संपत्ति धारक को संपत्ति का प्रमाण-पत्र एवं भूमिस्वामित्व प्राप्त होगा।
- यंत्रों (ड्रोन) के माध्यम से कार्य होने के कारण अभिलेख का निर्माण शीघ्रता एवं शुद्धता के साथ होगा।
- सार्वजनिक उपयोग की संपत्ति का संरक्षण होगा।
- रास्ते, ग्राम पंचायत की खुली जगह, नाले, सरोवर इनकी सीमाएं निश्चित होंगे जिससे उनका उपयोग भी सुनिश्चित हो सकेगा।
- संपत्ति का प्रमाण पत्र प्राप्त होने से मकान पर बैंक से कर्जा लेना आसान होगा।
- आबादी क्षेत्र का भू-मापन पूर्णतः पारदर्शी होगा और हर एक संपत्ति धारक को उनका अधिकार अभिलेख प्राप्त होगा।

3. ड्रोन सर्वे कार्य के समय ग्रामवासियों के कर्तव्य

- ग्राम सभा में अधिक से अधिक सख्या में उपस्थित होकर आबादी क्षेत्र के भू-मापन की प्रक्रिया एवं उससे होने वाले लाभ की जानकारी प्राप्त करें।
- ग्राम पंचायत को अपनी संपत्ति की जानकारी देना चाहिए।
- ग्रामपंचायत सचिव एवं पटवारी को अपनी सम्पत्ति, नाम, पता, मोबाइल नंबर, आधार नम्बर, समग्र आदि जानकारी देना चाहिए जिससे अधिकार अभिलेख में सही जानकारी आ सके।
- गांव में अपने पड़ोसी मित्र और रिश्तेदारों को ड्रोन सर्वे के बारे में जानकारी देना चाहिए।
- ऐसे व्यक्ति जिनकी गांव में संपत्ति है और वे गांव से बाहर रहते हैं उनको इस सर्वे के बारे में जानकारी देनी चाहिए और उनके मोबाइल नंबर पटवारी अथवा पंचायत सचिव को उपलब्ध कराना चाहिए।
- ड्रोन से सर्वे के दौरान संपत्ति धारकों द्वारा अपनी संपत्ति को चूना डालकर सीमा बनाने से वे भविष्य में होने वाले विवादों को रोक सकेगे।
- यह कार्य नये सिरे से होने के कारण सम्पत्ति धारक मौके पर आपसी सहमति से चूना लाइन डालकर अपने विवादों को पूर्णरूप से हल कर सकेंगे।
- किसी सम्पत्ति के विषय में यदि कोई विवाद किसी न्यायालय में चल रहा है तो उसके बारे में जानकारी देना चाहिए।

परिशिष्ट - 2

आबादी भूमि की सेटेलाइट इमेज :



नोट:- यहाँ यह जानना आवश्यक है, आबादी में स्थित शासकीय, सार्वजनिक ग्राम पंचायत संपत्तियों के चिन्हांकन की सेटेलाइट इमेजरी का रेसोल्यूशन 0.5 मीटर होने से कुछ स्थानों पर यह सीमा पेड़ों अथवा भवनों के ऊपर से गुजरती हुई प्रतीत होगी इस स्थिति में उस सीमा को मौके पर माप कर चूना / चूने के घोल से चिन्हित कराया जाए। यदि किसी जगह आबादी सीमा मौके पर चिन्हित करने में विवाद की स्थिति है तो तहसीलदार द्वारा गठित दल इसका सत्यापन कर चूना / चूने के घोल से आबादी की सीमा चिन्हित की जावेगी।

परिशिष्ट- 3

तहसीलदार/ सहायक सर्वेक्षण अधिकारी की चेकलिस्ट

ग्राम का नाम..... तहसील..... जिला.....

गांव की जनसंख्या.....आबादी का सर्वे नम्बरक्षेत्रफल

क्रमांक	विवरण	दिनांक	हाँ / नहीं
1	क्या उक्त ग्राम की आबादी क्षेत्र का ड्रोन सर्वे पहले नहीं हुआ है?		
2	क्या ड्रोन उडान की सक्षम अधिकारी से प्राप्त स्वीकृति सर्वे ऑफ़ इंडिया को प्राप्त हो चुकी है?		
3	क्या स्थानीय पुलिस थाना को ड्रोन सर्वे की जानकारी और समय सारणी दे दी गई है?		
4	क्या कर्मचारियों को समय सारणी के अनुसार कार्य का वितरण किया है?		
5	क्या ड्रोन सर्वे की समय सारणी ग्राम पंचायत के पटल पर प्रदर्शित की है?		
6	क्या विशेष ग्राम सभा आयोजित कर सर्वे की जानकारी ग्रामवासियों को दी गई है?		
7	क्या आबादी भूमि में निवासरत व्यक्तियों की जानकारी को समग्र डाटा में अद्यतन कर दिया गया है?		
8	शासकीय विभाग की सम्पत्तियों के चिन्हांकन के संबंध में सर्वे सम्बन्धित को उपस्थित होने हेतु सूचित किया गया है?		
9	क्या सेटेलाइट इमेज पर अंकित ग्राम आबादी की सीमा मौके पर चिन्हित की गयी है?		
10	क्या चूने/चूने के घोल द्वारा सभी संपत्तियों को चिन्हित किया है?		
11	पटवारी एवं सचिव द्वारा आबादी सीमा में शासन के विभिन्न विभागों को आबंटित भूमि (स्कूल, आंगनबाड़ी, अस्पताल इत्यादि) की जानकारी तहसीलदार द्वारा गठित दल को दी गयी है?		

ड्रोन द्वारा सर्वेक्षण होने के पूर्व यह सूची तहसीलदार उपखण्ड/ उप जिला सर्वेक्षण अधिकारी को सौंपेगे।

हस्ताक्षर व दिनांक

तहसीलदार

तहसीलजिला.....

परिशिष्ट - 4

मुख्य कार्यपालन अधिकारी, जनपद पंचायत की चेकलिस्ट

ग्राम का नाम..... तहसील..... जिला.....

गांव की जनसंख्या.....आबादी का सर्वे नम्बरक्षेत्रफल

क्रमांक	विवरण	दिनांक	हाँ / नहीं
1	क्या विशेष ग्राम सभा आयोजित कर सर्वे की जानकारी ग्राम वासियों को दी गई है?		
2	क्या ड्रोन सर्वे की समय सारणी ग्राम पंचायत के पटल पर प्रदर्शित की है?		
3	क्या आबादी भूमि में निवासरत व्यक्तियों की संपत्तियों को समग्र आई.डी. डाटा में अद्यतन कर दिया गया है?		
4	क्या सार्वजनिक / शासकीय संपत्ति को चिन्हित करने के लिए ग्राम पंचायत के पास पर्याप्त मात्रा में चूना/ चूने के घोल उपलब्ध है?		
5	क्या ड्रोन उड़ान के पूर्व की सभी तैयारियां हो चुकी है?		

ड्रोन द्वारा सर्वेक्षण होने के पूर्व यह सूची मुख्य कार्यपालन अधिकारी अनुविभागीय अधिकारी को सौंपेगे

हस्ताक्षर व दिनांक
मुख्य कार्यपालन अधिकारी
जनपद पंचायतजिला

परिशिष्ट - 5

ड्रोन से आबादी सर्वे के दौरान पटवारी की चेकलिस्ट

ग्राम का नाम..... तहसील..... जिला.....

गांव की जनसंख्या.....आबादी का सर्वे नम्बरक्षेत्रफल

यह सूची पटवारी तहसीलदार को सौंपेगे।

क्रमांक	विवरण	दिनांक	हाँ / नहीं
1	क्या अलग-अलग क्रम में ड्रोन सर्वे के बारे में शुरू से आखरी तक नोटिस वितरण आदि कार्यों को पूर्ण कर लिया गया है?		
2	क्या ग्राम वासियों को ड्रोन सर्वे के बारे में मुनादीकर जानकारी दी गयी है?		
3	सेटेलाइट इमेज के ऊपर प्राप्त आबादी क्षेत्र सीमा का प्रतिरूपण कर चूना/ चूने के घोल से सीमा नियत कर दी गई है?		
4	क्या निर्देशानुसार सम्पतियों को चुना/ चूने के घोल से चिन्हित किया जा चुका है?		
5.	क्या ड्रोन सर्वे प्रारंभ होने से समाप्त होने तक सर्वे ऑफ इंडिया के अधिकारियों/ ग्रामीणों की सर्वे कार्य के संबंध में सहायता हेतु आपके दल के सभी सदस्यों की उपस्थिति सुनिश्चित कर ली गयी है?		

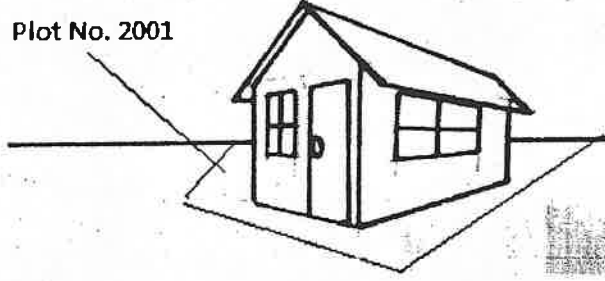
हस्ताक्षर व दिनांक

पटवारी का नाम व मोबाईल नंबर

परिशिष्ट - 6

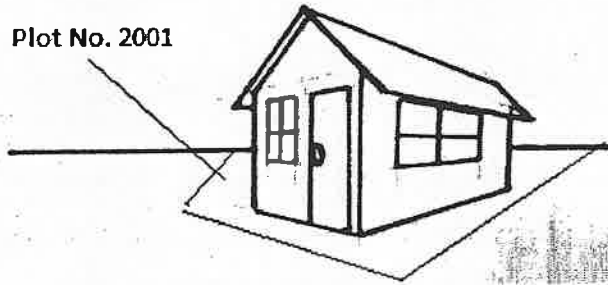
आबादी सर्वे कार्य के दौरान संपत्ति धारक के नाम का निर्धारण करते समय निम्नांकित परिस्थितियों मौके पर हो सकती हैं :-

परिस्थिति-01 -ऐसी संपत्ति जहाँ एक मकान में एक परिवार निवासरत हो, उसमें परिवार के मुखिया का नाम संबंधित प्लॉट नंबर के साथ अंकित किया जावेगा।



उदाहरण 02- प्लॉट नंबर 2001, राहुल पुत्र राजेश

परिस्थिति-02 -ऐसी संपत्ति जहाँ एक मकान में एक से अधिक परिवार निवासरत हैं, उसमें प्रत्येक परिवार के मुखिया का नाम एवं हिस्सा की जानकारी संबंधित प्लॉट नंबर के साथ अंकित किया जावेगा।



उदाहरण 02- प्लॉट नंबर 2001, राहुल पुत्र राजेश हिस्सा 1/2, रवि पुत्र मोहनचंद्र हिस्सा 1/2

परिस्थिति-03 - ऐसी संपत्ति जहाँ निर्मित मकान में एक से अधिक परिवार निवास करते हैं और उनकी छत आपस में जुड़ी हुई हैं, किन्तु आने-जाने हेतु अलग-अलग दरवाजा है और स्थल पर उक्त सम्पत्ति को अलग अलग संपत्ति के रूप में नक्शे में विभाजित कर दर्शाया जा सकता हो। प्ररूप नक्शे में ऐसी संपत्ति हेतु यदि एक ही प्लॉट नंबर अंकित किया गया है।




उदाहरण 03- प्राप्त प्लॉट नंबर 1001 जिसमें 02 पृथक दरवाजे हैं, दोनों परिवार के विकास हेतु, एवं परिवार की परिभाषा अनुसार 02 पृथक परिवार हैं

प्लॉट नंबर 1001/1 राहुल पुत्र राजेश

प्लॉट नंबर 1001/2 रवि पुत्र मोहनचंद्र

परिस्थिति-04 – ऐसी संपत्ति जिसमें निर्मित मकान की छत आपस में जुड़ी हुई हैं और एक से अधिक परिवार निवास करते हैं एवं आने-जाने हेतु एक ही दरवाजा है, या एक मकान एक मंजिल में एक या अधिक परिवार एवं दूसरी मंजिल में एक या अधिक परिवार निवासरत हों, ऐसे प्लॉट को शामिल संपत्ति माना जाकर निवासरत परिवारों के मुखिया के नाम अंकित कर हिस्सा अंकित किया जावेगा।



उदाहरण 04- प्लॉट नंबर 1005 जिसमें विकास हेतु एक दरवाजा है एवं परिवार की परिभाषा अनुसार 03 परिवार शामिल रूप से निवासरत हैं, या तीनों परिवार मकान की अलग-अलग मंजिल/ हिस्से पर निवासरत हैं, वहाँ निम्नानुसार जानकारी अंकित की जा सकेगी :-

प्लॉट नंबर 1005

राहुल पुत्र राजेश हिस्सा 1/3, रवि पुत्र मोहनचंद्र हिस्सा 1/3, अतुल पुत्र ज्ञानी हिस्सा 1/3 ।

निर्धारित प्ररूप-मध्यप्रदेश भू-राजस्व संहिता (भू-सर्वेक्षण तथा भू-अभिलेख) नियम, 2020 में निर्धारित प्ररूप

प्ररूप-एक
(नियम 6 देखिए)मध्यप्रदेश भू-राजस्व संहिता (भू-सर्वेक्षण तथा भू-अभिलेख) नियम, 2020
खसरा

ग्राम / नगर.....	पटवारी हल्का क्रमांक / सेक्टर क्रमांक.....	तहसील.....	जिला.....	भूमि विलग्न प्रभार	पर तथा	फसल के ब्यौरे	फसल के अधीन क्षेत्रफल	1. भूमि की सिंचाई संबंधी प्रास्थिति 2. भूमि पर संरचना / वृक्ष 3. अन्य आयुवित्यां 4. वर्ष के दौरान कोलम संख्या (1) से (9) तक में प्रविष्टियों में सुधार के आदेश		
भूमि भाग यूनिक आईडी	भूमि के भाग प्रकार (सर्वेक्षण संख्यांक / ब्लॉक संख्यांक)	1. क्षेत्रफल (हेक्टेयर / वर्ग मीटर में) 2. भूमि उपयोग जिसके लिए निर्धारण किया गया है। 3. भू-राजस्व / भू-भाटक (रु. में)	1. भूमिस्वामी का नाम, उसकी माता / पिता / पति का नाम तथा निवास का पता 2. शासकीय भूमि	प्रत्येक भूमिस्वामी का अंश	1. सरकारी पट्टेदार का नाम, उसकी माता / पिता / पति का नाम तथा निवास का पता 2. पट्टे की अवाधि 3. पट्टे के अधीन क्षेत्रफल	कृषक (यदि कोई हो) का नाम, उसकी माता / पिता / पति का नाम तथा निवास का पता	भूमि विलग्न प्रभार 1. बंधक 2. दृष्टिबंधक 3. भू-अर्जन प्रक्रियाधीन	फसल के ब्यौरे 1. खरीफ 2. रबी 3. जायद 4. अन्य	फसल के अधीन क्षेत्रफल	(1) (2) (3) (4) (5) (6) (7) (8) (9) (10) (11) (12)

प्ररूप-चार
(नियम 6 देखिए)
मध्यप्रदेश भू-राजस्व संहिता (भू-सर्वेक्षण तथा भू-अभिलेख) नियम, 2020
मध्यप्रदेश शासन
भू-अधिकार पुस्तिका

फोटो

भूमिस्वामी का नाम.....
माता/पिता/पति का नाम
ग्राम/नगर का नाम
पटवारी हल्का क्रमांक/सेक्टर क्रमांक
तहसील.....
जिला

मुद्रा

सक्षम प्राधिकारी के डिजिटल हस्ताक्षर
कार्यालय का नाम व मुद्रा

भाग- एक (क)
भू-अभिलेख

खाता संख्यांक.....

वर्ष.....

भूमि में अधिकार का वर्ग (भूमिस्वामी)

भूमि के भाग की यूनिक आईडी	भूमि के भाग का प्रकार (सर्वेक्षण संख्यांक/ ब्लॉक संख्यांक)	भू-खण्ड संख्यांक (ब्लॉक की दशा में)	1. क्षेत्रफल (हैक्टेयर/वर्ग मीटर में) 2. भूमि उपयोग जिसके लिए निर्धारण किया गया है। 3. भू-राजस्व (रुपये में)
(1)	(2)	(3)	(4)

1. भूमिस्वामी का नाम, उसकी माता/पिता/पति का नाम तथा निवास का पता	प्रत्येक भूमिस्वामी का अंश	मौरुषी कृषक (यदि कोई हो) का नाम उसकी माता/पिता/पति का नाम तथा निवास का पता
(5)	(6)	(7)
2. शासकीय भूमि		

भाग-एक (ख)
भू-राजस्व के भुगतान के ब्यौरे

भाग-दो
न्यायालय के उपयोग के लिए (न्यायालयीन प्रकरणों में जमानत के ब्यौरे)

न्यायालय का नाम	प्रकरण क्रमांक	अभियुक्त का नाम जिसके लिए जमानत दी गई है	जमानत की राशि (रुपयों में)	जमानत पर छोड़े जाने संबंधी आदेश के ब्यौरे तथा दिनांक	मजिस्ट्रेट के हस्ताक्षर व मुद्रा
(1)	(2)	(3)	(4)	(5)	(6)

टिप्पणी -

1. भूमि की अवस्थिति	(क) राष्ट्रीय राजमार्ग से दूरी..... से अनधिक	<input type="checkbox"/> हां	<input type="checkbox"/> नहीं
	(ख) राज्य राज मार्ग से दूरी से अनधिक	<input type="checkbox"/> हां	<input type="checkbox"/> नहीं
	(ग) क्या संहिता की धारा 165 के अधीन जारी अधिसूचना में विनिर्दिष्ट क्षेत्र के भीतर है?	<input type="checkbox"/> हां	<input type="checkbox"/> नहीं
	(घ) क्या संहिता की धारा 165 के अधीन जारी अधिसूचना में विनिर्दिष्ट क्षेत्र भिन्न क्षेत्र में है?	<input type="checkbox"/> हां	<input type="checkbox"/> नहीं
	(ड.) क्या भारत के राष्ट्रपति द्वारा जारी अनुसूचित क्षेत्र(बिहार, गुजरात, मध्यप्रदेश तथा उड़ीसा) आदेश,1977 में वर्णित अनुसूचित क्षेत्र में है?	<input type="checkbox"/> हां	<input type="checkbox"/> नहीं
2. खाते का आकार	(क) लघु कृषक	<input type="checkbox"/> हां	<input type="checkbox"/> नहीं
	(ख) सीमान्त कृषक	<input type="checkbox"/> हां	<input type="checkbox"/> नहीं
	(ग) अन्य	<input type="checkbox"/> हां	<input type="checkbox"/> नहीं
3. भूमिस्वामी	(क) अवयस्क	<input type="checkbox"/> हां	<input type="checkbox"/> नहीं
	(ख) मूर्ति अथवा पूर्त संस्था	<input type="checkbox"/> हां	<input type="checkbox"/> नहीं
	(ग) संहिता की धारा 165 की उपधारा (6) के अधीन घोषित आदिम जनजाति	<input type="checkbox"/> हां	<input type="checkbox"/> नहीं
	(घ) मध्यप्रदेश भूदान यज्ञ अधिनियम, 1968 (क्रमांक 28 सन् 1968) की धारा 33 में विनिर्दिष्ट	<input type="checkbox"/> हां	<input type="checkbox"/> नहीं
	(ड.) संहिता की धारा 158 की उपधारा (3) के अधीन भूमिस्वामी अधिकार में भूमि धारण की गई है	<input type="checkbox"/> हां	<input type="checkbox"/> नहीं
4. क्या भूमि बंधक रखी गई है? यदि हां तो बंधकदार का नाम दीजिए	<input type="checkbox"/> हां	<input type="checkbox"/> नहीं	
5. क्या भूमि में अधिकार पैतृक है? अथवा स्वअर्जित	<input type="checkbox"/> पैतृक	<input type="checkbox"/> स्वअर्जित	

संहिता से अभिप्रेत है मध्यप्रदेश भू-राजस्व संहिता, 1959 (क. 20 सन् 1959)

प्ररूप-पांच
(नियम 6 देखिए)
मध्यप्रदेश भू-राजस्व संहिता (भू-सर्वेक्षण तथा भू-अभिलेख) नियम, 2020
ग्राम/सेक्टर की व्यपवर्तित भूमि के ब्यौरे

ग्राम/नगर के भूमि भाग यूनिक आईडी	पटवारी ब्लॉक की संख्यांक	हल्का कमांक/सेक्टर कमांक	तहसील	जिला	प्रत्येक भूमिस्वामी का नाम, उसकी माता/पिता/पति का नाम तथा निवास पता	भूमिस्वामी का अंश	भूमि पर विल्लंगम तथा प्रभार	भूमि पर सरचना
(1)	(2)	(3)	(4)	(5)	(6)	(7)	(8)	(8)
			1. क्षेत्रफल (वर्ग मीटर में) 2. भू उपयोग जिसके लिए निर्धारण किया गया है। भू-राजस्व (रूपयों में)				1. बंधक 2. दृष्टिबंधक 3. भू-अर्जन प्रक्रियाधीन	1. भूमि पर सरचना 2. अन्य अभ्युक्तियां 3. वर्ष के दौरान कॉलम संख्या (1) से (7) तक में प्रविष्टियों में सुधार के आदेश

प्ररूप-छह
(नियम 6 देखिए)
मध्यप्रदेश भू-राजस्व संहिता (भू-सर्वेक्षण तथा भू-अभिलेख) नियम, 2020
पुनर्कमांकन रजिस्टर

ग्राम/नगर.....पटवारी हल्का कमांक/सेक्टर कमांक.....तहसील.....जिला

सरल कमांक	सर्वेक्षण संख्यांक/ब्लॉक संख्यांक/भू-खण्ड संख्यांक	पूर्ववर्ती राजस्व / भू-सर्वेक्षण के दौरान तैयार किए गए खसरा में यथा अभिलिखित पुराना संख्यांक	अभ्युक्तियां
(1)	(2)	(3)	(4)

**प्ररूप सात
(नियम 8 देखिये)
मध्यप्रदेश भू-राजस्व संहिता (भू-सर्वेक्षण तथा भू-अभिलेख) नियम, 2020
खातावार खतौनी अथवा जमाबंदी**

खाता क्रमांक	1. खातेदार (खातेदारी) का नाम, उसकी माता/पिता/पति का नाम तथा पता	2. खातेदार (खातेदारी) का आईडी क्रमांक (संयुक्त खाते की दशा में प्रत्येक खातेदार का उनके सही आईडी क्रमांक)	3. खातेदार का नाम	4. संख्यांक/भू-खण्ड संख्यांक के साथ इसका/संख्यांक तथा 'P' गैर कृषिक भूमि को दर्शाता है। 2. क्षेत्रफल (हेक्टेयर/ वर्गमीटर में)	5. भूमि का उपयोग जिसके लिए किया गया है	6. निधारण (रुपयों में)	7. * मध्यप्रदेश भू-राजस्व संहिता, 1959 की धारा 58-क के अधीन छूट	8. भू-राजस्व का शीर्ष योग	9. बकाया यदि कोई हो (रुपयों में)	10. आज दिनांक ब्याज (मध्यप्रदेश भू-राजस्व संहिता, 1959 की धारा 143 के अनुसार) (रुपयों में)	11. अद्यतन कुल मांग (रुपयों में)	12. भुगतान गड़े राशि जिसमें भुगतान के खाते शामिल हो (रुपयों में)	13. भुगतान गड़े राशि 1. भुगतान गड़े राशि 2. भुगतान की विविधियाँ	14. देय राशि	15. अपयुक्ति रां
(1)	(2)	(3)	(4)	(5)	(6)	(7)	(8)	(9)	(10)	(11)	(12)	(13)	(14)	(15)	
							कुल भू-राजस्व (कोलम 6 का योग)								
							शाला उपकर (यदि कोई है)								
							पंचायत उपकर (यदि कोई है)								
							दार्शनिक उपकर (यदि कोई है)								
							श्रीमिपम (यदि कोई है)								
							रास्ति (यदि कोई है)								

* यदि खाते को मध्यप्रदेश भू-राजस्व संहिता, 1959 की धारा 58-क के अधीन छूट प्राप्त है तो उसे कॉलम (7) में छूट प्राप्त के रूप में दर्शाया जाएगा।

प्ररूप ग्यारह
(नियम 8 देखिये)
मध्यप्रदेश भू-राजस्व संहिता (भू-सर्वेक्षण तथा भू-अभिलेख) नियम, 2020
दिनांक
राज्यव्यापी भूमिस्वामीवार खतौनी

(1)	(2)	(3)	(4)	(5)	(6)	(7)	(8)	(9)	(10)	(11)	(12)	(13)	(14)	(15)
खतौदा र का आईडी क्रमांक	खतौदार (खतौदार) का नाम, उरफकी माता/पिता/पति का नाम तथा पता	एकड़ में स्थित सभी खतौनों के क्रमांक	1. सांख्यिक संख्यांक/भू-राजस्व संख्यांक/संख्यांक संख्यांक संख्यांक संख्यांक संख्यांक (5 अंक संख्यांक को तथा 'p' पर खण्ड संख्यांक को दर्शाता है) 2. शीतल (संख्यांक/संख्यांक संख्यांक)	भूमि का उपयोग किसके लिए किया गया है	निवासा (संख्यांक संख्यांक)	* मध्यप्रदेश भू-राजस्व संहिता, 1959 की धारा 59-क के अधीन छूट	भू-राजस्व का शेष	मातृ भाग (संख्यांक संख्यांक)	बकाया यदि कोई हो (संख्यांक संख्यांक)	अद्यतन भाग (मध्यप्रदेश भू-राजस्व संहिता, 1959 की धारा 143 के अनुसार) (संख्यांक संख्यांक)	अद्यतन कुल भाग (संख्यांक संख्यांक)	भूराजस्व प्राप्त दिवस के लिए शेषित हो (संख्यांक संख्यांक) 1. भूराजस्व प्राप्त दिवस 2. भूराजस्व की तिथि	शेष राशि (संख्यांक संख्यांक) (आज दिनांक तक)	अभिलेख
		ग्राम/नागर, पटवारी हल्का क्रमांक/सेक्ट र क्रमांक, शाहील तथा जिला खाला क्रमांक हिस्सा				कुल भू-राजस्व (कोलम 6 का योग) शाखा उपकर (यदि कोई है) पंचायत उपकर (यदि कोई है) बाणिज्यिक फसल उपकर (यदि कोई है) प्रोनियम (यदि कोई है) शांति (यदि कोई है) कुल भू-राजस्व (कोलम 6 का योग) पत्रागत उपकर (यदि कोई है) बाणिज्यिक फसल उपकर (यदि कोई है) प्रोनियम (यदि कोई है) शांति (यदि कोई है)	(8)	(9)	(10)	(11)	(12)	(13)	(14)	(15)

* यदि खतौने को मध्यप्रदेश भू-राजस्व संहिता, 1959 की धारा 58-क के अधीन छूट प्राप्त है तो उसे कॉलम (7) में 'छूट प्राप्त' के रूप में दर्शाया जाएगा।

प्ररूप-बारह
(नियम 10 देखिए)

मध्यप्रदेश भू-राजस्व संहिता (भू-सर्वेक्षण तथा भू-अभिलेख) नियम, 2020

क्रमांक- / भू-सर्वेक्षण / - / 2020

ग्वालियर, दिनांक.....

अधिसूचना

भू-सर्वेक्षण का प्रारम्भ

मध्यप्रदेश भू-राजस्व संहिता (भू-सर्वेक्षण तथा भू-अभिलेख) नियम, 2020 के नियम 10 के साथ पठित मध्यप्रदेश भू-राजस्व संहिता, 1959 (क्रमांक 20 सन 1959) की धारा 64 द्वारा प्रदत्त शक्तियों को प्रयोग में लाते हुए आयुक्त, भू-अभिलेख, मध्यप्रदेश एतद्वारा यह अधिसूचित करते हैं कि नीचे दी गई अनुसूची के कॉलम (5) में वर्णित क्षेत्र भू-सर्वेक्षण के अधीन लिए गए हैं :-

अनुसूची

सरल क्रमांक	जिला	तहसील	ग्राम/नगर	पटवारी हल्का क्रमांक/सेक्टर क्रमांक	भू-सर्वेक्षण के अधीन लिए गए क्षेत्र
(1)	(2)	(3)	(4)	(5)	(6)

आयुक्त, भू-अभिलेख,

मध्यप्रदेश

प्ररूप-तेरह
(नियम 10 देखिए)

मध्यप्रदेश भू-राजस्व संहिता (भू-सर्वेक्षण तथा भू-अभिलेख) नियम, 2020

क्रमांक- / भू-सर्वेक्षण / - / 2020

ग्वालियर, दिनांक

अधिसूचना

भू-सर्वेक्षण को बन्द करने की घोषणा

मध्यप्रदेश भू-राजस्व संहिता (भू-सर्वेक्षण तथा भू-अभिलेख) नियम, 2020 के नियम 10 के साथ पठित मध्यप्रदेश भू-राजस्व संहिता, 1959 (क्रमांक 20 सन 1959) की धारा 64 द्वारा प्रदत्त शक्तियों को प्रयोग में लाते हुए आयुक्त, भू-अभिलेख, मध्यप्रदेश एतद्वारा यह घोषित करते हैं कि राजपत्र दिनांक में प्रकाशित आयुक्त, भू-अभिलेख, मध्यप्रदेश द्वारा जारी अधिसूचना क्रमांक दिनांक में वर्णित क्षेत्र पर संचालित भू-सर्वेक्षण बन्द किया जाता है।

आयुक्त, भू-अभिलेख,

मध्यप्रदेश

प्ररूप-चौदह
(नियम 14 देखिए)

मध्यप्रदेश भू-राजस्व संहिता (भू-सर्वेक्षण तथा भू-अभिलेख) नियम, 2020

कार्यालय जिला सर्वेक्षण अधिकारी, जिला

क्रमांक- / भू-सर्वेक्षण / - / 2020

दिनांक

अधिसूचना

सर्वेक्षण संकियाओं के प्रारंभ होने की उद्घोषणा

मध्यप्रदेश भू-राजस्व संहिता (भू-सर्वेक्षण तथा भू-अभिलेख) नियम, 2020 के नियम 14 में अन्तर्विष्ट उपबन्धों के अनुसरण में, मैं..... जिला सर्वेक्षण अधिकारी, एतद्द्वारा यह घोषित करता हूँ कि आयुक्त, भू-अभिलेख, मध्यप्रदेश द्वारा जारी अधिसूचना क्रमांक दिनांक जो कि राजपत्र में प्रकाशित की गई है, जिसमें वर्णित क्षेत्र भू-सर्वेक्षण के अधीन अधिसूचित किए गए हैं।

भू-सर्वेक्षण के दौरान नवीन अधिकार अभिलेख तैयार किया जाएगा जिसमें समस्त खातेदारों के नाम, उनके अंश, दायित्व तथा सुखाचार अधिकार अभिलिखित किए जाएंगे तथा ग्रामों के लिए निस्तार पत्रक तथा वाजिब-उल-अर्ज भी तैयार किया जाएगा।

उन सभी व्यक्तियों से जो कि प्रभावित हो सकते हों, यह अपेक्षा की जाती है कि वे उक्त सर्वेक्षण संकियाओं के दौरान अपने क्षेत्र में उपस्थित रहें तथा अभिनियोजित कर्मचारियों को सहयोग करें तथा भूमि में उनके स्वत्व, सीमाओं, अंशों, दायित्वों और अधिकारों को उपलब्ध कराएं। यह समस्त कृषकों के हित में होगा।

स्थान

दिनांक

मुद्रा

जिला सर्वेक्षण अधिकारी के हस्ताक्षर

जिला

प्ररूप-पन्द्रह
(नियम 17 देखिए)

मध्यप्रदेश भू-राजस्व संहिता (भू-सर्वेक्षण तथा भू-अभिलेख) नियम, 2020

कार्यालय जिला सर्वेक्षण अधिकारी, जिला

क्रमांक- /भू-सर्वेक्षण / - / 2020

दिनांक.....

उद्घोषणा

प्ररूप भू-अभिलेख के संबंध में दावे तथा आपत्तियां आमंत्रित किया जाना।

मध्यप्रदेश भू-राजस्व संहिता (भू-सर्वेक्षण तथा भू-अभिलेख) नियम, 2020 के नियम 17 में अंतर्विष्ट उपबंधों के अनुसरण में सर्वसाधारण के लिए यह उद्घोषणा जारी की जाती है कि ग्राम/नगर पटवारी हल्का क्रमांक/सेक्टर क्रमांक के अधिकार अभिलेखों को जिला सर्वेक्षण अधिकारी अथवा इस प्रयोजन के लिए प्राधिकृत अधिकारी द्वारा अंतिम रूप दिया जाएगा। अधिकार अभिलेखों की प्रति एतद्द्वारा पर प्रदर्शित की गई है जिसमें प्रस्तावित संशोधनों के समस्त ब्योरे वर्णित हैं। कृपया ब्योरों का अध्ययन कर लें अथवा उन्हें किसी अन्य व्यक्ति से समझ लें। यदि किसी प्रविष्टि के संबंध में किसी व्यक्ति को कोई आपत्ति है तो वह अपनी आपत्तियों को दिनांक..... के पूर्व जिला सर्वेक्षण अधिकारी अथवा प्राधिकृत अधिकारी के समक्ष लिखित में अथवा व्यक्तिगत रूप से प्रस्तुत कर सकता है।

इस उद्घोषणा में ऊपर दी गई दिनांक का अवसान हो जाने पर दावों तथा आपत्तियों पर विचार किया जाएगा।

स्थान

दिनांक

मुद्रा

जिला सर्वेक्षण अधिकारी/प्राधिकृत अधिकारी के हस्ताक्षर

जिला

प्ररूप-सोलह
(नियम 17 देखिए)

मध्यप्रदेश भू-राजस्व संहिता (भू-सर्वेक्षण तथा भू-अभिलेख) नियम, 2020
कार्यालय जिला सर्वेक्षण अधिकारी, जिला

क्रमांक- / भू-सर्वेक्षण / - / 2020

दिनांक

सूचना

प्रारूप भू-अभिलेख के संबंध में दावे तथा आपत्तियां आमंत्रित किया जाना

प्रति,

खातेदार का नाम

(भूमिस्वामी / सरकारी पट्टेदार)

ग्राम / नगर

पटवारी हल्का क्रमांक / सेक्टर क्रमांक

तहसील

मध्यप्रदेश भू-राजस्व संहिता (भू-सर्वेक्षण तथा भू-अभिलेख) नियम, 2020 के नियम 17 में अंतर्विष्ट उपबंधों के अनुसरण में आपको यह सूचित किया जाता है कि ग्राम / सेक्टर के अधिकार अभिलेखों को जिला सर्वेक्षण अधिकारी अथवा इस प्रयोजन के लिए प्राधिकृत अधिकारी द्वारा अंतिम रूप दिया जाएगा। आपसे संबंधित खाता संख्यांक के अधिकार अभिलेख के प्रारूप की प्रति एतद्वारा संलग्न है जिसमें प्रस्तावित संशोधनों के समस्त ब्यौरे वर्णित हैं। कृपया ब्यौरों का अध्ययन कर लें अथवा उन्हें किसी अन्य व्यक्ति से समझ लें। यदि किसी प्रविष्टि के संबंध में आपको कोई आपत्ति है तो आप अपनी आपत्तियों को अधिकार अभिलेखों को अंतिम रूप दिए जाने के दौरान जिला सर्वेक्षण अधिकारी अथवा प्राधिकृत अधिकारी के समक्ष लिखित में अथवा व्यक्तिगत रूप से प्रस्तुत कर सकते हैं।

संलग्नक- अधिकार अभिलेखों के प्रारूप की प्रति।

स्थान

दिनांक

मुद्रा

जिला सर्वेक्षण अधिकारी / प्राधिकृत अधिकारी के हस्ताक्षर

जिला

प्ररूप-सत्रह
(नियम 17 देखिए)
मध्यप्रदेश भू-राजस्व संहिता (भू-सर्वेक्षण तथा भू-अभिलेख) नियम, 2020

कार्यालय जिला सर्वेक्षण अधिकारी, जिला
सूचनाओं की तामीली की अभिस्वीकृति का रजिस्टर

सरल क्रमांक	प्रकरण क्रमांक	पटवारी हल्का क्रमांक/सेक्टर क्रमांक को सम्मिलित करते हुए ग्राम/नगर का नाम	उस व्यक्ति का नाम जिसे सूचना जारी की गई है।	सूचना प्राप्त करने वाले का नाम तथा उस व्यक्ति से संबंध जिसे सूचना जारी की गई है।	प्राप्त करने वाले के हस्ताक्षर	अभ्युक्तियां
(1)	(2)	(3)	(4)	(5)	(6)	(7)

प्ररूप अठारह
(नियम 18 देखिये)
मध्यप्रदेश भू-राजस्व संहिता (भू-सर्वेक्षण तथा भू-अभिलेख) नियम, 2020

प्रारूप भू-अभिलेख पर दावे तथा आपत्तियां

.....(प्राधिकारी का पदनाम) जिला.....के समक्ष

क.आपत्तिकर्ता के विवरण	
1. दावे या आपत्तियां प्रस्तुत करने वाले व्यक्ति का नाम
2. माता/पिता/पति का नाम
3. निवास तथा डाक का पूर्ण पता
4. मोबाईल फोन नम्बर
ख.भूमि का विवरण	
5. जिला
6. तहसील
7. ग्राम/नगर तथा पटवारी हल्का क्रमांक/सेक्टर क्रमांक
8. प्रारूप भू-अभिलेख का नाम तथा प्रविष्टियां जिनके संबंध में दावे तथा आपत्तियां प्रस्तुत की जा रही हैं
ग. दावे तथा आपत्तियों का विवरण	
9. दावे/आपत्तियां
10. संलग्न दस्तावेजों की सूची	1. 2. 3.

दिनांक
स्थान

नाम.....

हस्ताक्षर

प्ररूप-उन्नीस
(नियम 20 देखिए)
मध्यप्रदेश भू-राजस्व संहिता (भू-सर्वेक्षण तथा भू-अभिलेख) नियम, 2020

कार्यालय जिला सर्वेक्षण अधिकारी, जिला
अंतिम भू-अभिलेखों के प्रकाशन की सूचना

मध्यप्रदेश भू-राजस्व संहिता (भू-सर्वेक्षण तथा भू-अभिलेख) नियम, 2020 के नियम 20 के उप नियम (2) में अंतर्विष्ट उपबंधों के अनुसरण में एतद्वारा, सर्वसाधारण को यह सूचित किया जाता है कि ग्राम/नगर..... पटवारी हल्का क्रमांक/सेक्टर क्रमांक..... तहसील.....जिला मध्यप्रदेश के भू-अभिलेखों को अंतिम रूप दिया जा चुका है और वेबसाइट..... पर प्रकाशन किया जा चुका है।

स्थान

दिनांक मुद्रा

जिला सर्वेक्षण अधिकारी के हस्ताक्षर
जिला

प्ररूप-बीस
(नियम 21 देखिए)
मध्यप्रदेश भू-राजस्व संहिता (भू-सर्वेक्षण तथा भू-अभिलेख) नियम, 2020

कार्यालय जिला सर्वेक्षण अधिकारी, जिला

उन प्रकरणों की सूची जिनमें किसी न्यायालय के विनिश्चय से भू-अभिलेख की प्रविष्टियां प्रभावित हो रही हों :

सरल क्रमांक	प्रकरण क्रमांक		प्रकरण का संक्षिप्त विवरण	अभ्युक्तियां
	प्रविष्टि दिनांक	न्यायालय का नाम		
(1)	(2)	(3)	(4)	(5)

प्ररूप—इक्कीस
(नियम 21 देखिए)
मध्यप्रदेश भू-राजस्व संहिता (भू-सर्वेक्षण तथा भू-अभिलेख) नियम, 2020

जिला सर्वेक्षण अधिकारी के न्यायालय में लम्बित प्रकरणों की सूची

सरल क्रमांक	प्रकरण क्रमांक तथा दायरा का दिनांक	प्रकरण का संक्षिप्त विवरण	अभ्युक्तियां
(1)	(2)	(3)	(4)

प्ररूप बाईस
(नियम 29 देखिए)
मध्यप्रदेश भू-राजस्व संहिता (भू-सर्वेक्षण तथा भू-अभिलेख) नियम, 2020

उन व्यक्तियों का अभिलेख जिन्हें भू-अधिकार पुस्तिका दी गई है

ग्राम/नगर पटवारी हल्का क्रमांक/सेक्टर क्रमांकतहसीलजिला.....

अनुक्रमांक	खाता संख्यांक	भूमिस्वामी का नाम	भू-अधिकार पुस्तिका संख्यांक	प्राप्त करने वाले के हस्ताक्षर और दिनांक	अभ्युक्तियां
(1)	(2)	(3)	(4)	(5)	(6)

प्ररूप तेईस
(नियम 48 देखिए)

मध्यप्रदेश भू-राजस्व संहिता (भू-सर्वेक्षण तथा भू-अभिलेख) नियम, 2020

यतः, हाशिए में दर्शित किए गए प्रयोजन के लिए यह आवश्यक है कि संलग्न अनुसूची में दर्शित आपके सर्वेक्षण संख्यांक (संख्याकों)/ब्लॉक संख्यांक (संख्याकों)/भू-खण्ड संख्यांक (संख्याकों) का उसकी/उनकी सीमाओं का अवधारण करने की दृष्टि से सर्वेक्षण तथा पैमाईश की जाए;

यहां वह प्रयोजन दर्शाया जाए
जिसके लिए सर्वेक्षण तथा पैमाईश आवश्यक है.

आपसे उक्त सीमाओं को दिखाने के लिए दिनांक को स्थल पर उपस्थित रहने की अपेक्षा की जाती है। यदि आप उपस्थित रहने में असफल रहते हैं तो सीमाओं के अवधारणा का कार्य आपकी अनुपस्थिति में किया जाएगा तथा उसके संबंध में किसी भी आपत्ति पर विचार नहीं किया जाएगा।

राजस्व अधिकारी/राजस्व निरीक्षक/
नगर सर्वेक्षक/पटवारी.

दिनांक

अनुसूची

सर्वेक्षण संख्यांक/ब्लॉक संख्यांक	ब्लाक की दशा में भू-खण्ड संख्यांक (यदि कोई हो)	ग्राम/नगर	पटवारी हल्का क्रमांक/सेक्टर क्रमांक	तहसील
(1)	(2)	(3)	(4)	(5)

**प्ररूप चौवीस
(नियम 57 देखिए)
मध्यप्रदेश भू-राजस्व संहिता (भू-सर्वेक्षण तथा भू-अभिलेख) नियम, 2020
अतिक्रमण का रजिस्टर**

ग्राम/नगर.....पटवारी हल्का कमांक/सेक्टर कमांक.....तहसील.....जिला.....

अनुक्रमांक	अतिक्रमण का पता लगाने का दिनांक	अतिक्रमण करने वाले व्यक्ति का नाम, उसकी माता/पिता/पति का नाम तथा पता	भूमि का विवरण जिस पर अतिक्रमण किया गया हो		अतिक्रमण की प्रकृति	अतिक्रमण के स्वीच को आवंटित अनुक्रमांक	तहसीलवार को अतिक्रमण की रिपोर्ट देने का दिनांक	प्रकरण कमांक तथा अंतिम आदेश का दिनांक	अंतिम आदेश आदेश का सार	अंतिम आदेश अनुपालन की रिपोर्ट	अभ्युक्तिता		
			सर्वेक्षण संख्यांक/भू-खण्ड संख्यांक उसके ब्लॉक संख्यांक सहित	बेत्रपाल (हेक्टेयर/वर्ग मीटर में)								*भूमि श्रेणी	आतिक्रमण का क्षेत्रफल (हेक्टेयर/वर्ग मीटर में)
(1)	(2)	(3)	(4)	(5)	(6)	(7)	(8)	(9)	(10)	(11)	(12)	(13)	(14)

पटवारी/नगर सर्वेक्षक
पटवारी हल्का कमांक/सेक्टर कमांक.....
तहसील

*भूमि की श्रेणी-अतिक्रमण के रजिस्टर के कॉलम (6) के प्रयोजन के लिए भूमि की श्रेणी में सम्मिलित है आबादी, सेवा भूमि, निस्तार अधिकारों के प्रयोग के लिए पृथक् रखी गई भूमि, वाजिब-उल-अर्ज, संहिता की धारा 233-क के अधीन लोक प्रयोजन के लिए पृथक् रखी गई भूमि, लोक मार्ग, राजस्व वन अथवा कोई अन्य दखलरहित भूमि अथवा कोई अन्य भूमि, जो कि सरकार अथवा किसी प्राधिकरण की, किसी राज्य के अधीन गठित अथवा स्थापित किसी निगमित निकाय या संस्था की हो अथवा कलक्टर द्वारा प्रबन्धित धार्मिक सत्ता से संबंधित भूमि के रूप में अभिलिखित हो।

मध्यप्रदेश के राज्यपाल के नाम से तथा आदेशानुसार,
दिनेश कुमार मौर्य, उपसचिव.

राज्य शासन के आदेश राजस्व विभाग

कार्यालय, कलेक्टर, जिला झाबुआ, मध्यप्रदेश एवं पदेन उपसचिव, मध्यप्रदेश शासन, राजस्व विभाग

झाबुआ, दिनांक 24 जुलाई 2020

मध्यप्रदेश भूमिगत पाईप लाईन, केबल एवं डक्ट (भूमि की उपयोक्ता के अधिकारों का अर्जन) अधिनियम, 2012

क्र. 724-भू-अर्जन-री-1-2020.—एतद्वारा सर्व साधारण को सूचित किया जाता है, कि माही परियोजना, तहसील पेटलावद, जिला-झाबुआ की नहरों के लिये भूमिगत पाईपलाइन बिछाये जाने का प्रस्ताव है।

अतएव राज्य सरकार को ग्राम पेटलावद, तहसील पेटलावद, जिला-झाबुआ के खातेदारों की निजी भूमि से नहरों हेतु भूमिगत पाईपलाइन बिछाने के प्रयोजन के लिये यह आवश्यक प्रतीत होता है, कि उस भूमि में जिसमें भूमिगत पाईपलाइन बिछाये जाने का प्रस्ताव है, जो इस अधिसूचना के संलग्न सूची में वर्णित है, उपयोग के लिये अधिकारों का अर्जन किया जावें।

अतएव मध्यप्रदेश भूमिगत पाईपलाइन, केबल एवं डक्ट्स (भूमि के उपयोक्ता के अधिकारों का अर्जन) अधिनियम (क्रमांक 5 सन् 2013) की धारा 3 की उपधारा (1) द्वारा प्रदत्त शक्तियों को प्रयोग में लाते हुए, राज्य सरकार, उसमें उपयोग के अधिकार का अर्जन, करने के अपने आशय की घोषणा करती है।

कोई व्यक्ति जो उक्त अनुसूची में वर्णित भूमि के हितबद्ध है, उस तारीख को जिसको उक्त अधिनियम की धारा 3 की उपधारा (1) के अधीन अधिसूचना राजपत्र में प्रकाशित होती है, 30 दिवस के भीतर भूमि के नीचे पाईप लाईन एवं डक्ट बिछाये जाने के संबंध में सक्षम भू-अर्जन अधिकारी, तहसील पेटलावद, जिला-झाबुआ (मध्यप्रदेश) को लिखित में भेज सकेगा:—

अनुसूची

क्र.	जिला	तहसील	ग्राम/पटवारी हल्का क्रमांक	खसरा क्रमांक	उपयोग के अधिकार के लिये अर्जित की जाने वाली भूमि (हे. में.)
(1)	(2)	(3)	(4)	(5)	(6)
1	झाबुआ	पेटलावद	पेटलावद/26	317	0.001
2				318	0.034
3				299	0.008
4				300	0.102
5				289	0.030
6				286	0.002
7				284	0.011
8				406	0.005
9				287	0.011
10				407	0.021
11				900	0.029
12				896	0.033
13				894	0.106
14				893	0.043
15				864	0.044
16				859/2	0.019
17				859/1	0.065

कुल योग . . . 0.564

मध्यप्रदेश के राज्यपाल के नाम से तथा आदेशानुसार,
प्रबल सिपाहा, कलेक्टर एवं पदेन उपसचिव.

कार्यालय, कलेक्टर, जिला सिवनी, मध्यप्रदेश एवं पदेन उपसचिव, मध्यप्रदेश शासन, राजस्व विभाग

सिवनी, दिनांक 9 सितम्बर 2020

रा. प्र. क्र. 09-अ-82-2019-20-5378.—मध्यप्रदेश शासन, राजस्व विभाग, मंत्रालय वल्लभ भवन, भोपाल का आदेश क्रमांक एफ-12-2-2014-सात-शा.-2-ए, भोपाल दिनांक 12 नवम्बर 2014 द्वारा जारी "आपसी सहमति से भूमि क्रय नीति" (Consent Land Purchase Policy) के तहत पेंच व्यपवर्तन परियोजना की बखारी शाखा नहर के निर्माण हेतु निजी भूमि के सार्वजनिक प्रयोजन के लिये भूमि क्रय किये जाने हेतु मध्यप्रदेश शासन, जल संसाधन विभाग के पक्ष में क्रय किया जाना प्रस्तावित है। उक्त अनुसूची में दर्शाये गये कृषकों की निजी भूमि से संबंधित कृषकों को प्रारूप "क" में सूचना दी जाकर उनसे प्रारूप "ख" में सहमति ले ली गई है।

इसके द्वारा यह भी घोषित किया जाता है कि उक्त निज भूमि की उक्त प्रयोजन में पेंच व्यपवर्तन परियोजना के अंतर्गत बखारी शाखा नहर के निर्माण हेतु निजी भूमि के सार्वजनिक प्रयोजन के लिये आवश्यकता है:—

अनुसूची

भूमि का वर्णन						
जिला	तहसील	नगर/ग्राम	क्रय की जाने वाली प्रस्तावित भूमि के भूमिस्वामी का नाम एवं पता	खसरा नम्बर	क्रय किये जाने वाला प्रस्तावित रकबा (हे.)	योजना जिसके लिये भूमि क्रय की जाना प्रस्तावित है
(1)	(2)	(3)	(4)	(5)	(6)	(7)
सिवनी	सिवनी	ग्राम पिपरिया ब. नं.-337 प.ह.नं.-02 रा.नि.मं.-बंडोल.	रामवती पति रामदीन मेहरा, निवासी ग्राम भूमिस्वामी.	120/2	0.10	पेंच व्यपवर्तन परियोजना की बखारी शाखा नहर के निर्माण हेतु.

(2) उपरोक्त अनुसूची में दर्शाई गई भूमि के संबंध में किसी जन सामान्य को भूमि अथवा भूमि के स्वत्व एवं प्रस्तावित भूमि के भू-भाग पर स्थित सम्पत्तियों के संबंध में कोई आक्षेप/आपत्ति है तो वह जारी दिनांक से 15 दिवस के भीतर लिखित रूप में स्वयं अथवा अभिभाषक के माध्यम से न्यायालय कलेक्टर, सिवनी के कार्यालय में कार्यालयीन समय पर प्रस्तुत कर सकते हैं। नियत अवधि के पश्चात कोई भी आक्षेप/आपत्ति स्वीकार नहीं की जावेगी।

रा. प्र. क्र. 10-अ-82-2019-20-5379.—मध्यप्रदेश शासन, राजस्व विभाग, मंत्रालय वल्लभ भवन, भोपाल का आदेश क्रमांक एफ-12-2-2014-सात-शा.-2-ए, भोपाल दिनांक 12 नवम्बर 2014 द्वारा जारी "आपसी सहमति से भूमि क्रय नीति" (Consent Land Purchase Policy) के तहत पेंच व्यपवर्तन परियोजना की बखारी शाखा नहर के निर्माण हेतु निजी भूमि के सार्वजनिक प्रयोजन के लिये भूमि क्रय किये जाने हेतु मध्यप्रदेश शासन, जल संसाधन विभाग के पक्ष में क्रय किया जाना प्रस्तावित है। उक्त अनुसूची में दर्शाये गये कृषकों की निजी भूमि से संबंधित कृषकों को प्रारूप "क" में सूचना दी जाकर उनसे प्रारूप "ख" में सहमति ले ली गई है।

इसके द्वारा यह भी घोषित किया जाता है कि उक्त निज भूमि की उक्त प्रयोजन में पेंच व्यपवर्तन परियोजना के अंतर्गत बखारी शाखा नहर के निर्माण हेतु निजी भूमि के सार्वजनिक प्रयोजन के लिये आवश्यकता है:—

अनुसूची

भूमि का वर्णन						
जिला	तहसील	नगर/ग्राम	क्रय की जाने वाली प्रस्तावित भूमि के भूमिस्वामी का नाम एवं पता	खसरा नम्बर	क्रय किये जाने वाला प्रस्तावित रकबा (हे.)	योजना जिसके लिये भूमि क्रय की जाना प्रस्तावित है
(1)	(2)	(3)	(4)	(5)	(6)	(7)
सिवनी	सिवनी	ग्राम-बांधी ब. नं.-447 प.ह.नं.-17 रा.नि.मं.-बंडोल.	राजेशकुमार पिता नारायणप्रसाद कुर्मी निवासी. ग्राम भूमिस्वामी.	309	0.19	पेंच व्यपवर्तन परियोजना की बखारी शाखा नहर के निर्माण हेतु.

(2) उपरोक्त अनुसूची में दर्शाई गई भूमि के संबंध में किसी जन सामान्य को भूमि अथवा भूमि के स्वत्व एवं प्रस्तावित भूमि के भू-भाग पर स्थित सम्पत्तियों के संबंध में कोई आक्षेप/आपत्ति है तो वह जारी दिनांक से 15 दिवस के भीतर लिखित रूप में स्वयं अथवा अभिभाषक के माध्यम से न्यायालय कलेक्टर, सिवनी के कार्यालय में कार्यालयीन समय पर प्रस्तुत कर सकते हैं। नियत अवधि के पश्चात कोई भी आक्षेप/आपत्ति स्वीकार नहीं की जावेगी।

सिवनी, दिनांक 17 सितम्बर 2020

क्र. 5522-भू-अर्जन.-2020—चूंकि, राज्य शासन को यह प्रतीत होता है कि इसमें संलग्न अनुसूची के खाने (1) से (4) में वर्णित भूमि की, अनुसूची के खाने (6) में उसके सामने दिये गये सार्वजनिक प्रयोजन के लिये आवश्यकता है अथवा आवश्यकता पड़ने की संभावना है। अतः भूमि अर्जन, पुनर्वासन और पुनर्व्यवस्थापन में उचित प्रतिकर और पारदर्शिता का अधिकार अधिनियम, 2013 की धारा 11 की उपधारा (1) के उपबंधों के अनुसार एतद्वारा सभी संबंधित हितबद्ध व्यक्तियों को इस आशय की सूचना दी जाती है। राज्य शासन इसके द्वारा, अनुसूची के खाने (5) में उल्लेखित अधिकारी को उक्त भूमि के संबंध में अन्तर्गत व्यक्तियों को इस आवश्यकता की सूचना दी जाती है। कि राज्य शासन, इसके द्वारा अनुसूची के खाने (5) में उल्लेखित अधिकारी को उक्त भूमि के संबंध में भूमि अर्जन, पुनर्वासन, एवं पुनर्व्यवस्थापन में उचित प्रतिकर और पारदर्शिता का अधिकार अधिनियम, 2013 की धारा-12 में दी गई शक्तियों के प्रयोग करने के लिये प्राधिकृत करता है। इस संबंध में राज्य शासन यह भी निर्देश देता है कि उपरोक्त भूमि के अधिग्रहण किये जाने के संबंध में धारा-15 के उपबंध उक्त भूमि के संबंध में लागू होंगे:—

अनुसूची

भूमि का विवरण		भूमि अर्जन अधिनियम 2013		अर्जित की जाने वाली भूमि	
जिला	तहसील/ रा.नि.मं.	ग्राम/ प.ह.न./ ब. नं.	अर्जित की जाने वाली प्रस्तावित भूमि का लगभग क्षेत्रफल (हे. में)	अर्जित की जाने वाली भूमि के सार्वजनिक प्रयोजन का वर्णन	
(1)	(2)	(3)	(4)	(5)	
सिवनी	तहसील-लखनादौन रा.नि.मं.-लखनादौन	मुंडा प.ह.नं.-89	2.20	कार्यपालन यंत्री, जल संसाधन विभाग, संभाग क्रमांक-1 सिवनी, जिला सिवनी.	मुंडा जलाशय की नहर निर्माण हेतु.

- (2) अर्जित की जाने वाली उल्लेखित प्रस्तावित भूमि का नक्शा (प्लान) का निरीक्षण, कार्यालय, अनुविभागीय अधिकारी (राजस्व) एवं भू-अर्जन अधिकारी लखनादौन, जिला-सिवनी के कार्यालय में किया जा सकता है।
- (3) अर्जित की जाने वाली उल्लेखित प्रस्तावित भूमि का नक्शा (प्लान) का निरीक्षण, कार्यालय, कार्यपालन यंत्री, जल संसाधन संभाग क्रमांक-1, सिवनी जिला सिवनी के कार्यालय में किया जा सकता है।
- (4) अर्जित की जाने वाली उल्लेखित प्रस्तावित भूमि का नक्शा (प्लान) का निरीक्षण कार्यालय, अनुविभागीय अधिकारी, जल संसाधन उपसंभाग घंसौर, जिला सिवनी के कार्यालय में किया जा सकता है।
- (5) अर्जित की जाने वाली उल्लेखित प्रस्तावित भूमि के बारे में हितबद्ध कोई भी व्यक्ति "भूमि अर्जन, पुनर्वासन और पुनर्व्यवस्थापन में उचित प्रतिकर और पारदर्शिता का अधिकार अधिनियम, 2013 की धारा-15(1) के अधीन इस अधिसूचना प्रकाशन के 60 दिनों के अंदर भूमि अर्जन के बारे में कार्यालय अनुविभागीय अधिकारी (राजस्व) एवं भू-अर्जन अधिकारी लखनादौन, जिला सिवनी में आक्षेप यदि कोई हो, फाईल किए जा सकेंगे।

क्र. 5523-भू-अर्जन.-2020—चूंकि, राज्य शासन को यह प्रतीत होता है कि इसमें संलग्न अनुसूची के खाने (1) से (4) में वर्णित भूमि की, अनुसूची के खाने (6) में उसके सामने दिये गये सार्वजनिक प्रयोजन के लिये आवश्यकता है अथवा आवश्यकता पड़ने की संभावना है। अतः भूमि अर्जन, पुनर्वासन और पुनर्व्यवस्थापन में उचित प्रतिकर और पारदर्शिता का अधिकार अधिनियम, 2013 की धारा 11 की उपधारा (1) के उपबंधों के अनुसार एतद्वारा सभी संबंधित हितबद्ध व्यक्तियों को इस आशय की सूचना दी जाती है। राज्य शासन इसके द्वारा, अनुसूची के खाने (5) में उल्लेखित अधिकारी को उक्त भूमि के संबंध में अन्तर्गत व्यक्तियों को इस आवश्यकता की सूचना दी जाती है। कि राज्य शासन, इसके द्वारा अनुसूची के खाने (5) में उल्लेखित अधिकारी को उक्त भूमि के संबंध में भूमि अर्जन, पुनर्वासन, एवं पुनर्व्यवस्थापन में उचित प्रतिकर और पारदर्शिता का अधिकार अधिनियम, 2013 की धारा-12 में दी गई शक्तियों के प्रयोग करने के लिये प्राधिकृत करता है। इस संबंध में राज्य शासन यह भी निर्देश देता है कि उपरोक्त भूमि के अधिग्रहण किये जाने के संबंध में धारा-15 के उपबंध उक्त भूमि

के संबंध में लागू होंगे:—

अनुसूची

भूमि का विवरण				भूमि अर्जन अधिनियम 2013	अर्जित की जाने वाली भूमि
जिला	तहसील/ रा.नि.मं.	ग्राम/ प.ह.न./ ब. नं.	अर्जित की जाने वाली प्रस्तावित भूमि का लगभग क्षेत्रफल (हे. में)	की धारा-12 तहत प्रधिकृत अधिकारी	के सार्वजनिक प्रयोजन का वर्णन
(1)	(2)	(3)	(4)	(5)	(6)
सिवनी	तहसील-लखनादौन रा.नि.मं.-लखनादौन	मलखेड़ा प.ह.नं.-89	2.88	कार्यपालन यंत्री, जल संसाधन विभाग, संभाग क्रमांक-1 सिवनी, जिला सिवनी.	मुंडा जलाशय की नहर निर्माण हेतु.

- (2) अर्जित की जाने वाली उल्लेखित प्रस्तावित भूमि का नक्शा (प्लान) का निरीक्षण, कार्यालय, अनुविभागीय अधिकारी (राजस्व) एवं भू-अर्जन अधिकारी लखनादौन, जिला-सिवनी के कार्यालय में किया जा सकता है.
- (3) अर्जित की जाने वाली उल्लेखित प्रस्तावित भूमि का नक्शा (प्लान) का निरीक्षण, कार्यालय, कार्यपालन यंत्री, जल संसाधन संभाग क्रमांक-1, सिवनी जिला सिवनी के कार्यालय में किया जा सकता है.
- (4) अर्जित की जाने वाली उल्लेखित प्रस्तावित भूमि का नक्शा (प्लान) का निरीक्षण कार्यालय, अनुविभागीय अधिकारी, जल संसाधन उपसंभाग घंसौर, जिला सिवनी के कार्यालय में किया जा सकता है.
- (5) अर्जित की जाने वाली उल्लेखित प्रस्तावित भूमि के बारे में हितबद्ध कोई भी व्यक्ति "भूमि अर्जन, पुनर्वासन और पुनर्व्यवस्थापन में उचित प्रतिकर और पारदर्शिता का अधिकार अधिनियम, 2013 की धारा-15(1) के अधीन इस अधिसूचना प्रकाशन के 60 दिनों के अंदर भूमि अर्जन के बारे में कार्यालय अनुविभागीय अधिकारी (राजस्व) एवं भू-अर्जन अधिकारी लखनादौन, जिला सिवनी में आक्षेप यदि कोई हो, फाईल किए जा सकेंगे.

क्र. 5528-भू-अर्जन.-2020—चूंकि, राज्य शासन को यह प्रतीत होता है कि इसमें संलग्न अनुसूची के खाने (1) से (4) में वर्णित भूमि की, अनुसूची के खाने (6) में उसके सामने दिये गये सार्वजनिक प्रयोजन के लिये आवश्यकता है अथवा आवश्यकता पड़ने की संभावना है. अतः भूमि अर्जन, पुनर्वासन और पुनर्व्यवस्थापन में उचित प्रतिकर और पारदर्शिता का अधिकार अधिनियम, 2013 की धारा 11 की उपधारा (1) के उपबंधों के अनुसार एतद्वारा सभी संबंधित हितबद्ध व्यक्तियों को इस आशय की सूचना दी जाती है. राज्य शासन इसके द्वारा, अनुसूची के खाने (5) में उल्लेखित अधिकारी को उक्त भूमि के संबंध में अन्तर्गत व्यक्तियों को इस आवश्यकता की सूचना दी जाती है. राज्य शासन, इसके द्वारा अनुसूची के खाने (5) में उल्लेखित अधिकारी को उक्त भूमि के संबंध में भूमि अर्जन, पुनर्वासन और पुनर्व्यवस्थापन में उचित प्रतिकर और पारदर्शिता का अधिकार अधिनियम, 2013 की धारा-12 में दी गई शक्तियों के प्रयोग करने के लिये प्राधिकृत करता है. इस संबंध में राज्य शासन यह भी निर्देश देता है कि उपरोक्त भूमि के अधिग्रहण किये जाने के संबंध में धारा-15 के उपबंध उक्त भूमि के संबंध में लागू होंगे:—

अनुसूची

भूमि का विवरण				भूमि अर्जन अधिनियम 2013	अर्जित की जाने वाली भूमि
जिला	तहसील/ रा.नि.मं.	ग्राम/ प.ह.न./ ब. नं.	अर्जित की जाने वाली प्रस्तावित भूमि का लगभग क्षेत्रफल (हे. में)	की धारा-12 तहत प्रधिकृत अधिकारी	के सार्वजनिक प्रयोजन का वर्णन
(1)	(2)	(3)	(4)	(5)	(6)
सिवनी	तहसील-लखनादौन रा.नि.मं.-लखनादौन	मलखेड़ा प.ह.नं.-89	0.28	कार्यपालन यंत्री, जल संसाधन विभाग, संभाग क्रमांक-1 सिवनी, जिला सिवनी.	मुंडा जलाशय परियोजना के बांध क्षेत्र में स्पिल चैनल हेतु.

- (2) अर्जित की जाने वाली उल्लेखित प्रस्तावित भूमि का नक्शा (प्लान) का निरीक्षण, कार्यालय, अनुविभागीय अधिकारी (राजस्व) एवं भू-अर्जन अधिकारी लखनादौन, जिला-सिवनी के कार्यालय में किया जा सकता है।
- (3) अर्जित की जाने वाली उल्लेखित प्रस्तावित भूमि का नक्शा (प्लान) का निरीक्षण, कार्यालय, कार्यपालन यंत्री, जल संसाधन संभाग क्रमांक-1, सिवनी, जिला सिवनी के कार्यालय में किया जा सकता है।
- (4) अर्जित की जाने वाली उल्लेखित प्रस्तावित भूमि का नक्शा (प्लान) का निरीक्षण कार्यालय, अनुविभागीय अधिकारी, जल संसाधन उपसंभाग घंसौर, जिला सिवनी के कार्यालय में किया जा सकता है।
- (5) अर्जित की जाने वाली उल्लेखित प्रस्तावित भूमि के बारे में हितबद्ध कोई भी व्यक्ति "भूमि अर्जन, पुनर्वासन और पुनर्व्यवस्थापन में उचित प्रतिकर और पारदर्शिता का अधिकार अधिनियम, 2013 की धारा-15(1) के अधीन इस अधिसूचना प्रकाशन के 60 दिनों के अंदर भूमि अर्जन के बारे में कार्यालय अनुविभागीय अधिकारी (राजस्व) एवं भू-अर्जन अधिकारी लखनादौन, जिला सिवनी में आक्षेप यदि कोई हो, फाईल किए जा सकेंगे।

क्र. 5529-भू-अर्जन.-2020—चूंकि, राज्य शासन को यह प्रतीत होता है कि इसमें संलग्न अनुसूची के खाने (1) से (4) में वर्णित भूमि की, अनुसूची के खाने (6) में उसके सामने दिये गये सार्वजनिक प्रयोजन के लिये आवश्यकता है अथवा आवश्यकता पड़ने की संभावना है। अतः भूमि अर्जन, पुनर्वासन और पुनर्व्यवस्थापन में उचित प्रतिकर और पारदर्शिता का अधिकार अधिनियम, 2013 की धारा 11 की उपधारा (1) के उपबंधों के अनुसार एतद्वारा सभी संबंधित हितबद्ध व्यक्तियों को इस आशय की सूचना दी जाती है। राज्य शासन इसके द्वारा, अनुसूची के खाने (5) में उल्लेखित अधिकारी को उक्त भूमि के संबंध में अन्तर्गत व्यक्तियों को इस आवश्यकता की सूचना दी जाती है। राज्य शासन, इसके द्वारा अनुसूची के खाने (5) में उल्लेखित अधिकारी को उक्त भूमि के संबंध में भूमि अर्जन, पुनर्वासन और पुनर्व्यवस्थापन में उचित प्रतिकर और पारदर्शिता का अधिकार अधिनियम, 2013 की धारा-12 में दी गई शक्तियों के प्रयोग करने के लिये प्राधिकृत करता है। इस संबंध में राज्य शासन यह भी निर्देश देता है कि उपरोक्त भूमि के अधिग्रहण किये जाने के संबंध में धारा-15 के उपबंध उक्त भूमि के संबंध में लागू होंगे:—

अनुसूची

भूमि का विवरण		भूमि अर्जन अधिनियम 2013		अर्जित की जाने वाली भूमि	
जिला	तहसील/ रा.नि.मं.	ग्राम/ प.ह.न./ ब. नं.	अर्जित की जाने वाली प्रस्तावित भूमि का लगभग क्षेत्रफल (हे. में)	की धारा-12 तहत प्रधिकृत अधिकारी	के सार्वजनिक प्रयोजन का वर्णन
(1)	(2)	(3)	(4)	(5)	(6)
सिवनी	तहसील-धनौरा रा.नि.मं.-धनौरा	खमरिया प.ह.नं.-01	0.86	कार्यपालन यंत्री, जल संसाधन विभाग, संभाग क्रमांक-1 सिवनी, जिला सिवनी.	मुंडा जलाशय की नहर निर्माण हेतु.

- (2) अर्जित की जाने वाली उल्लेखित प्रस्तावित भूमि का नक्शा (प्लान) का निरीक्षण, कार्यालय, अनुविभागीय अधिकारी (राजस्व) एवं भू-अर्जन अधिकारी लखनादौन, जिला-सिवनी के कार्यालय में किया जा सकता है।
- (3) अर्जित की जाने वाली उल्लेखित प्रस्तावित भूमि का नक्शा (प्लान) का निरीक्षण, कार्यालय, कार्यपालन यंत्री, जल संसाधन संभाग क्रमांक-1, सिवनी, जिला सिवनी के कार्यालय में किया जा सकता है।
- (4) अर्जित की जाने वाली उल्लेखित प्रस्तावित भूमि का नक्शा (प्लान) का निरीक्षण कार्यालय, अनुविभागीय अधिकारी, जल संसाधन उपसंभाग घंसौर, जिला सिवनी के कार्यालय में किया जा सकता है।
- (5) अर्जित की जाने वाली उल्लेखित प्रस्तावित भूमि के बारे में हितबद्ध कोई भी व्यक्ति "भूमि अर्जन, पुनर्वासन और पुनर्व्यवस्थापन में उचित प्रतिकर और पारदर्शिता का अधिकार अधिनियम, 2013 की धारा-15(1) के अधीन इस अधिसूचना प्रकाशन के 60 दिनों के अंदर भूमि अर्जन के बारे में कार्यालय अनुविभागीय अधिकारी (राजस्व) एवं भू-अर्जन अधिकारी घंसौर, जिला सिवनी में आक्षेप यदि कोई हो, फाईल किए जा सकेंगे।

सिवनी, दिनांक 24 सितम्बर 2020

क्र. 5640-भू-अर्जन.-2020—चूंकि, राज्य शासन को यह प्रतीत होता है कि इसमें संलग्न अनुसूची के खाने (1) से (4) में वर्णित भूमि की, अनुसूची के खाने (6) में उसके सामने दिये गये सार्वजनिक प्रयोजन के लिये आवश्यकता है अथवा आवश्यकता पड़ने की संभावना है. अतः भूमि अर्जन, पुनर्वासन और पुनर्व्यवस्थापन में उचित प्रतिकर और पारदर्शिता का अधिकार अधिनियम, 2013 की धारा 11 की उपधारा (1) के उपबंधों के अनुसार एतद्वारा सभी संबंधित हितबद्ध व्यक्तियों को इस आशय की सूचना दी जाती है. राज्य शासन इसके द्वारा, अनुसूची के खाने (5) में उल्लेखित अधिकारी को उक्त भूमि के संबंध में अन्तर्गत व्यक्तियों को इस आवश्यकता की सूचना दी जाती है. राज्य शासन, इसके द्वारा अनुसूची के खाने (5) में उल्लेखित अधिकारी को उक्त भूमि के संबंध में भूमि अर्जन, पुनर्वासन और पुनर्व्यवस्थापन में उचित प्रतिकर और पारदर्शिता का अधिकार अधिनियम, 2013 की धारा-12 में दी गई शक्तियों के प्रयोग करने के लिये प्राधिकृत करता है. इस संबंध में राज्य शासन यह भी निर्देश देता है कि उपरोक्त भूमि के अधिग्रहण किये जाने के संबंध में धारा-15 के उपबंध उक्त भूमि के संबंध में लागू होंगे:—

अनुसूची

भूमि का विवरण				भूमि अर्जन अधिनियम 2013	अर्जित की जाने वाली भूमि
जिला	तहसील/ रा.नि.मं.	ग्राम/ प.ह.न./ ब. नं.	अर्जित की जाने वाली प्रस्तावित भूमि का लगभग क्षेत्रफल (हे. में)	की धारा-12 तहत प्रधिकृत अधिकारी	के सार्वजनिक प्रयोजन का वर्णन
(1)	(2)	(3)	(4)	(5)	(6)
सिवनी	तहसील-कुरई रा.नि.मं.-सुकतरा	आगरी प.ह.नं.-22	0.50	कार्यपालन यंत्री, जल संसाधन संभाग क्रमांक-1, जिला सिवनी.	ऐरमा जलाशय परियोजना के नहर निर्माण हेतु.

- (2) अर्जित की जाने वाली उल्लेखित प्रस्तावित भूमि का नक्शा (प्लान) का निरीक्षण, कार्यालय, अनुविभागीय अधिकारी (राजस्व) एवं भू-अर्जन अधिकारी, कुरई, जिला-सिवनी के कार्यालय में किया जा सकता है.
- (3) अर्जित की जाने वाली उल्लेखित प्रस्तावित भूमि का नक्शा (प्लान) का निरीक्षण, कार्यालय, कार्यपालन यंत्री, जल संसाधन संभाग क्रमांक-1, सिवनी, जिला सिवनी के कार्यालय में किया जा सकता है.
- (4) अर्जित की जाने वाली उल्लेखित प्रस्तावित भूमि के बारे में हितबद्ध कोई भी व्यक्ति "भूमि अर्जन, पुनर्वासन और पुनर्व्यवस्थापन में उचित प्रतिकर और पारदर्शिता का अधिकार अधिनियम, 2013 की धारा-15(1) के अधीन इस अधिसूचना प्रकाशन के 60 दिनों के अंदर भूमि अर्जन के बारे में कार्यालय अनुविभागीय अधिकारी (राजस्व) एवं भू-अर्जन अधिकारी, कुरई, जिला सिवनी में आक्षेप यदि कोई हो, फाईल किए जा सकेंगे.

क्र. 5644-जि.भू-अ.-2020—चूंकि, राज्य शासन को यह प्रतीत होता है कि इसमें संलग्न अनुसूची के खाने (1) से (4) में वर्णित भूमि की, अनुसूची के खाने (6) में उसके सामने दिये गये सार्वजनिक प्रयोजन के लिये आवश्यकता है अथवा आवश्यकता पड़ने की संभावना है. अतः भूमि अर्जन, पुनर्वासन और पुनर्व्यवस्थापन में उचित प्रतिकर और पारदर्शिता का अधिकार अधिनियम, 2013 की धारा 11 की उपधारा (1) के उपबंधों के अनुसार एतद्वारा सभी संबंधित हितबद्ध व्यक्तियों को इस आशय की सूचना दी जाती है. राज्य शासन इसके द्वारा, अनुसूची के खाने (5) में उल्लेखित अधिकारी को उक्त भूमि के संबंध में अन्तर्गत व्यक्तियों को इस आवश्यकता की सूचना दी जाती है. राज्य शासन, इसके द्वारा अनुसूची के खाने (5) में उल्लेखित अधिकारी को उक्त भूमि के संबंध में भूमि अर्जन, पुनर्वासन और पुनर्व्यवस्थापन में उचित प्रतिकर और पारदर्शिता का अधिकार अधिनियम, 2013 की धारा-12 में दी गई शक्तियों के प्रयोग करने के लिये प्राधिकृत करता है. इस संबंध में राज्य शासन यह भी निर्देश देता है कि उपरोक्त भूमि के अधिग्रहण किये जाने के संबंध में धारा-15 के उपबंध उक्त भूमि के संबंध में लागू होंगे:—

अनुसूची

भूमि का विवरण				धारा 11 की उपधारा (2)	सार्वजनिक प्रयोजन का
जिला	तहसील/ रा.नि.मं.	ग्राम/ प.ह.न./ ब. नं.	क्षेत्रफल अर्जित रकबा (हे. में)	के द्वारा प्रधिकृत अधिकारी	वर्णन
(1)	(2)	(3)	(4)	(5)	(6)
सिवनी	धनौरा	देवरीटीका बं. नं.- प.ह.नं.-47	0.08	कार्यपालन यंत्री, तिलवारा बांयी तट नहर संभाग केवलारी, जिला सिवनी.	तिलवारा बांयी तट नहर की वितरक नहर के अंतर्गत m5Lके निर्माण.

- (2) अर्जित की जाने वाली उल्लेखित प्रस्तावित भूमि का नक्शे (प्लान) का निरीक्षण कार्यालय, अनुविभागीय अधिकारी (राजस्व) एवं भू-अर्जन अधिकारी, घंसौर, जिला-सिवनी के कार्यालय में किया जा सकता है।
- (3) अर्जित की जाने वाली उल्लेखित प्रस्तावित भूमि का नक्शे (प्लान) का निरीक्षण, कार्यपालन यंत्री, तिलवारा बांगी तट नहर संभाग केवलारी, जिला सिवनी के कार्यालय में किया जा सकता है।
- (4) अर्जित की जाने वाली उल्लेखित प्रस्तावित भूमि के नक्शे (प्लान) एवं प्रकरण का निरीक्षण, अनुविभागीय अधिकारी भीमगढ़ दांयी तट नहर उपसंभाग क्रमांक-5 में किया जा सकता है।
- (5) अर्जित की जाने वाली उल्लेखित प्रस्तावित भूमि के बारे में हितबद्ध कोई भी व्यक्ति अधिसूचना प्रकाशन के 60 दिनों के अंदर भू-अर्जन किये जाने के संबंध में आक्षेप लिखित रूप से कलेक्टर सिवनी के समक्ष प्रस्तुत कर सकता है।

क्र. 5645-भू-अर्जन.-2020—चूंकि, राज्य शासन को यह प्रतीत होता है कि इसमें संलग्न अनुसूची के खाने (1) से (4) में वर्णित भूमि की, अनुसूची के खाने (6) में उसके सामने दिये गये सार्वजनिक प्रयोजन के लिये आवश्यकता है अथवा आवश्यकता पड़ने की संभावना है। अतः भूमि अर्जन, पुनर्वासन और पुनर्व्यवस्थापन में उचित प्रतिकर और पारदर्शिता का अधिकार अधिनियम, 2013 की धारा 11 की उपधारा (1) के उपबंधों के अनुसार एतद्वारा सभी संबंधित हितबद्ध व्यक्तियों को इस आशय की सूचना दी जाती है। राज्य शासन इसके द्वारा, अनुसूची के खाने (5) में उल्लेखित अधिकारी को उक्त भूमि के संबंध में अन्तर्गत व्यक्तियों को इस आवश्यकता की सूचना दी जाती है। राज्य शासन, इसके द्वारा अनुसूची के खाने (5) में उल्लेखित अधिकारी को उक्त भूमि के संबंध में भूमि अर्जन, पुनर्वासन और पुनर्व्यवस्थापन में उचित प्रतिकर और पारदर्शिता का अधिकार अधिनियम, 2013 की धारा-12 में दी गई शक्तियों के प्रयोग करने के लिये प्राधिकृत करता है। इस संबंध में राज्य शासन यह भी निर्देश देता है कि उपरोक्त भूमि के अधिग्रहण किये जाने के संबंध में धारा-15 के उपबंध उक्त भूमि के संबंध में लागू होंगे:—

अनुसूची

भूमि का विवरण		भूमि अर्जन अधिनियम 2013		अर्जित की जाने वाली भूमि	
जिला	तहसील/ रा.नि.मं.	ग्राम/ प.ह.न./ ब. नं.	अर्जित की जाने वाली प्रस्तावित भूमि का लगभग क्षेत्रफल (हे. में)	की धारा-12 तहत प्रधिकृत अधिकारी	के सार्वजनिक प्रयोजन का वर्णन
(1)	(2)	(3)	(4)	(5)	(6)
सिवनी	तहसील-कुरई रा.नि.मं.-सुकतरा	करहैया प.ह.नं.-26.	4.95	कार्यपालन यंत्री, जल संसाधन संभाग क्रमांक-1, जिला सिवनी.	ऐरमा जलाशय परियोजना के बांध क्षेत्र में स्पिल चैनल निर्माण हेतु.
(2)	अर्जित की जाने वाली उल्लेखित प्रस्तावित भूमि का नक्शा (प्लान) का निरीक्षण, कार्यालय, अनुविभागीय अधिकारी (राजस्व) एवं भू-अर्जन अधिकारी, कुरई, जिला-सिवनी के कार्यालय में किया जा सकता है।				
(3)	अर्जित की जाने वाली उल्लेखित प्रस्तावित भूमि का नक्शा (प्लान) का निरीक्षण, कार्यालय, कार्यपालन यंत्री, जल संसाधन संभाग क्रमांक-1, सिवनी, जिला सिवनी के कार्यालय में किया जा सकता है।				
(4)	अर्जित की जाने वाली उल्लेखित प्रस्तावित भूमि के बारे में हितबद्ध कोई भी व्यक्ति "भूमि अर्जन, पुनर्वासन और पुनर्व्यवस्थापन में उचित प्रतिकर और पारदर्शिता का अधिकार अधिनियम, 2013 की धारा-15(1) के अधीन इस अधिसूचना प्रकाशन के 60 दिनों के अंदर भूमि अर्जन के बारे में कार्यालय अनुविभागीय अधिकारी (राजस्व) एवं भू-अर्जन अधिकारी, कुरई, जिला सिवनी में आक्षेप यदि कोई हो, फाईल किए जा सकेंगे।				

सिवनी, दिनांक 26 सितम्बर 2020

क्र. 5668-भू-अर्जन.-2020—चूंकि, राज्य शासन को यह प्रतीत होता है कि इसमें संलग्न अनुसूची के खाने (1) से (4) में वर्णित भूमि की, अनुसूची के खाने (6) में उसके सामने दिये गये सार्वजनिक प्रयोजन के लिये आवश्यकता है अथवा आवश्यकता पड़ने की संभावना है। अतः भूमि अर्जन, पुनर्वासन और पुनर्व्यवस्थापन में उचित प्रतिकर और पारदर्शिता का अधिकार अधिनियम, 2013 की धारा 11 की उपधारा (1) के उपबंधों के अनुसार एतद्वारा सभी संबंधित हितबद्ध व्यक्तियों को इस आशय की सूचना दी जाती है। राज्य शासन इसके द्वारा, अनुसूची के खाने (5) में उल्लेखित अधिकारी को उक्त भूमि के संबंध में अन्तर्गत व्यक्तियों को इस आवश्यकता की सूचना दी जाती है। राज्य शासन, इसके द्वारा अनुसूची के खाने (5) में उल्लेखित अधिकारी को उक्त भूमि के संबंध में भूमि अर्जन, पुनर्वासन और पुनर्व्यवस्थापन में उचित प्रतिकर और पारदर्शिता का अधिकार अधिनियम, 2013 की धारा-12 में दी गई शक्तियों के प्रयोग करने के लिये प्राधिकृत करता है। इस संबंध में राज्य शासन यह भी निर्देश देता है कि उपरोक्त भूमि के अधिग्रहण किये जाने के संबंध में धारा-15 के उपबंध उक्त भूमि के

संबंध में लागू होंगे:—

अनुसूची

भूमि का विवरण				भूमि अर्जन अधिनियम 2013	अर्जित की जाने वाली भूमि
जिला	तहसील/ रा.नि.मं.	ग्राम/ प.ह.न./ ब. नं.	अर्जित की जाने वाली प्रस्तावित भूमि का लगभग क्षेत्रफल (हे. में)	की धारा-12 तहत प्राधिकृत अधिकारी	के सार्वजनिक प्रयोजन का वर्णन
(1)	(2)	(3)	(4)	(5)	(6)
सिवनी	धनौरा/धनौरा	देवरीमुल्ला प.ह.नं.-40.	0.37	कार्यपालन यंत्री, तिलवारा बांयी तट नहर संभाग, केवलारी, जिला-सिवनी.	अपर तिलवारा नहर की हरदुली मायनर की निर्माण कार्य.

- (2) अर्जित की जाने वाली उल्लेखित प्रस्तावित भूमि का नक्शा (प्लान) का निरीक्षण, कार्यालय, अनुविभागीय अधिकारी (राजस्व) एवं भू-अर्जन अधिकारी, घंसौर, जिला-सिवनी के कार्यालय में किया जा सकता है.
- (3) अर्जित की जाने वाली उल्लेखित प्रस्तावित भूमि का नक्शा (प्लान) का निरीक्षण, कार्यालय, कार्यपालन यंत्री, तिलवारा बांयी तट नहर संभाग केवलारी, सिवनी, जिला सिवनी के कार्यालय में किया जा सकता है.
- (4) अर्जित की जाने वाली उल्लेखित प्रस्तावित भूमि के बारे में हितबद्ध कोई भी व्यक्ति "भूमि अर्जन, पुनर्वासन और पुनर्व्यवस्थापन में उचित प्रतिकर और पारदर्शिता का अधिकार अधिनियम, 2013 की धारा-15(1) के अधीन इस अधिसूचना प्रकाशन के 60 दिनों के अंदर भूमि अर्जन के बारे में कार्यालय अनुविभागीय अधिकारी (राजस्व) एवं भू-अर्जन अधिकारी, घंसौर, जिला सिवनी में आक्षेप यदि कोई हो, फाईल किए जा सकेंगे.

क्र. 5670-भू-अर्जन.-2020—चूंकि, राज्य शासन को यह प्रतीत होता है कि इसमें संलग्न अनुसूची के खाने (1) से (4) में वर्णित भूमि की, अनुसूची के खाने (6) में उसके सामने दिये गये सार्वजनिक प्रयोजन के लिये आवश्यकता है अथवा आवश्यकता पड़ने की संभावना है. अतः भूमि अर्जन, पुनर्वासन और पुनर्व्यवस्थापन में उचित प्रतिकर और पारदर्शिता का अधिकार अधिनियम, 2013 की धारा 11 की उपधारा (1) के उपबंधों के अनुसार एतद्वारा सभी संबंधित हितबद्ध व्यक्तियों को इस आशय की सूचना दी जाती है. राज्य शासन इसके द्वारा, अनुसूची के खाने (5) में उल्लेखित अधिकारी को उक्त भूमि के संबंध में अन्तर्गत व्यक्तियों को इस आवश्यकता की सूचना दी जाती है. राज्य शासन, इसके द्वारा अनुसूची के खाने (5) में उल्लेखित अधिकारी को उक्त भूमि के संबंध में भूमि अर्जन, पुनर्वासन और पुनर्व्यवस्थापन में उचित प्रतिकर और पारदर्शिता का अधिकार अधिनियम, 2013 की धारा-12 में दी गई शक्तियों के प्रयोग करने के लिये प्राधिकृत करता है. इस संबंध में राज्य शासन यह भी निर्देश देता है कि उपरोक्त भूमि के अधिग्रहण किये जाने के संबंध में धारा-15 के उपबंध उक्त भूमि के संबंध में लागू होंगे:—

अनुसूची

भूमि का विवरण				भूमि अर्जन अधिनियम 2013	अर्जित की जाने वाली भूमि
जिला	तहसील/ रा.नि.मं.	ग्राम/ प.ह.न./ ब. नं.	अर्जित की जाने वाली प्रस्तावित भूमि का लगभग क्षेत्रफल (हे. में)	की धारा-12 तहत प्राधिकृत अधिकारी	के सार्वजनिक प्रयोजन का वर्णन
(1)	(2)	(3)	(4)	(5)	(6)
सिवनी	धनौरा/धनौरा	सुनवारा प.ह.नं.-34.	0.28	कार्यपालन यंत्री, तिलवारा बांयी तट नहर संभाग, केवलारी, जिला-सिवनी.	अपर तिलवारा नहर की हरदुली मायनर नहर निर्माण हेतु.

- (2) अर्जित की जाने वाली उल्लेखित प्रस्तावित भूमि का नक्शा (प्लान) का निरीक्षण, कार्यालय, अनुविभागीय अधिकारी (राजस्व) एवं भू-अर्जन अधिकारी, घंसौर, जिला-सिवनी के कार्यालय में किया जा सकता है.
- (3) अर्जित की जाने वाली उल्लेखित प्रस्तावित भूमि का नक्शा (प्लान) का निरीक्षण, कार्यालय, कार्यपालन यंत्री, तिलवारा बांयी तट नहर संभाग केवलारी, जिला सिवनी के कार्यालय में किया जा सकता है.
- (4) अर्जित की जाने वाली उल्लेखित प्रस्तावित भूमि के बारे में हितबद्ध कोई भी व्यक्ति "भूमि अर्जन, पुनर्वासन और पुनर्व्यवस्थापन में उचित प्रतिकर और पारदर्शिता का अधिकार अधिनियम, 2013 की धारा-15(1) के अधीन इस अधिसूचना प्रकाशन के 60 दिनों के अंदर भूमि अर्जन के बारे में कार्यालय अनुविभागीय अधिकारी (राजस्व) एवं भू-अर्जन अधिकारी, घंसौर, जिला सिवनी में आक्षेप यदि कोई हो, फाईल किए जा सकेंगे.

मध्यप्रदेश के राज्यपाल के नाम से तथा आदेशानुसार,

राहुल हरिदास फटिंग, कलेक्टर एवं पदेन उपसचिव.

कार्यालय, कलेक्टर, जिला पन्ना, मध्यप्रदेश एवं पदेन उपसचिव, मध्यप्रदेश शासन, राजस्व विभाग

पन्ना, दिनांक 12 अक्टूबर 2020

प्र. क्र. 30-अ-82-वर्ष 2020-21.—चूंकि, राज्य शासन को यह प्रतीत होता है कि इससे संलग्न अनुसूची के खाने (1) से (4) में वर्णित भूमि की, अनुसूची के खाने (6) में उसके सामने दिये गये सार्वजनिक प्रयोजन के लिये आवश्यकता है अथवा आवश्यकता पड़ने की संभावना है अतः भू-अर्जन पुनर्वासन और पुनर्व्यवस्थापन में उचित प्रतिकर और पारदर्शिता अधिकार अधिनियम, 2013 (क्रमांक 30 सन् 2013) की धारा 11 की उपधारा (1) के उपबंधों के अनुसार इसके द्वारा सभी संबंधित व्यक्तियों को इस आशय की सूचना दी जाती है. राज्य शासन, इसके द्वारा अनुसूची के खाने (5) में उल्लेखित अधिकारी को उक्त भूमि के संबंध में उक्त धारा 12 द्वारा दी गई शक्तियों को प्रयोग करने के लिये प्राधिकृत करता है:—

अनुसूची

जिला	तहसील	भूमि का वर्णन		धारा 12 के अंतर्गत प्राधिकृत अधिकारी	सार्वजनिक प्रयोजन का वर्णन
		नगर/ग्राम	लगभग क्षेत्रफल (हेक्टेयर में)		
(1) पन्ना	(2) पवई	(3) बॉधा	(4) निजी भूमि रकबा 3.125 है. एवं शासकीय भूमि रकबा 0.625 है. कुल रकबा 3.750 है.	(5) कार्यपालन यंत्री, जल संसाधन संभाग, पवई.	(6) पवई मध्यम सिंचाई परियोजना अंतर्गत माईनर एवं सब माईनर नहर निर्माण हेतु ग्राम बॉधा बनवार सब माईनर-2 नहर के निर्माण कार्य हेतु धारा-11 का प्रकाशन, ग्राम बॉधा तहसील एवं अनुभाग पवई.

(2) भूमि का नक्शा (प्लान) कार्यपालन यंत्री, जल संसाधन संभाग पवई, जिला पन्ना के कार्यालय में देखा जा सकता है.

प्र. क्र. 29-अ-82-वर्ष 2020-21.—चूंकि, राज्य शासन को यह प्रतीत होता है कि इससे संलग्न अनुसूची के खाने (1) से (4) में वर्णित भूमि की, अनुसूची के खाने (6) में उसके सामने दिये गये सार्वजनिक प्रयोजन के लिये आवश्यकता है अथवा आवश्यकता पड़ने की संभावना है अतः भू-अर्जन पुनर्वासन और पुनर्व्यवस्थापन में उचित प्रतिकर और पारदर्शिता अधिकार अधिनियम, 2013 (क्रमांक 30 सन् 2013) की धारा 11 की उपधारा (1) के उपबंधों के अनुसार इसके द्वारा सभी संबंधित व्यक्तियों को इस आशय की सूचना दी जाती है. राज्य शासन, इसके द्वारा अनुसूची के खाने (5) में उल्लेखित अधिकारी को उक्त भूमि के संबंध में उक्त धारा 12 द्वारा दी गई शक्तियों को प्रयोग करने के लिये प्राधिकृत करता है:—

अनुसूची

जिला	तहसील	भूमि का वर्णन		धारा 12 के अंतर्गत प्राधिकृत अधिकारी	सार्वजनिक प्रयोजन का वर्णन
		नगर/ग्राम	लगभग क्षेत्रफल (हेक्टेयर में)		
(1) पन्ना	(2) पवई	(3) हिनौता	(4) निजी भूमि रकबा 2.188 है. एवं शासकीय भूमि रकबा 0.013 है. कुल रकबा 2.201 है.	(5) कार्यपालन यंत्री, जल संसाधन संभाग, पवई.	(6) पवई मध्यम सिंचाई परियोजना अंतर्गत माईनर एवं सब माईनर नहर निर्माण हेतु ग्राम हिनौता टेल माईनर नहर के निर्माण कार्य हेतु धारा-11 का प्रकाशन, ग्राम हिनौता, तहसील एवं अनुभाग पवई.

(2) भूमि का नक्शा (प्लान) कार्यपालन यंत्री, जल संसाधन संभाग पवई, जिला पन्ना के कार्यालय में देखा जा सकता है.

प्र. क्र. 31-अ-82-वर्ष 2020-21.—चूंकि, राज्य शासन को यह प्रतीत होता है कि इससे संलग्न अनुसूची को खाने (1) से (4) में वर्णित भूमि की, अनुसूची के खाने (6) में उसके सामने दिये गये सार्वजनिक प्रयोजन के लिये आवश्यकता है अथवा आवश्यकता पड़ने की संभावना है अतः भू-अर्जन पुनर्वासन और पुनर्व्यवस्थापन में उचित प्रतिकर और पारदर्शिता अधिकार अधिनियम, 2013 (क्रमांक 30 सन् 2013) की धारा 11 की उपधारा (1) के उपबंधों के अनुसार इसके द्वारा सभी संबंधित व्यक्तियों को इस आशय की सूचना दी जाती है। राज्य शासन, इसके द्वारा अनुसूची के खाने (5) में उल्लेखित अधिकारी को उक्त भूमि के संबंध में उक्त धारा 12 द्वारा दी गई शक्तियों को प्रयोग करने के लिये प्राधिकृत करता है:—

अनुसूची

भूमि का वर्णन				धारा 12 के अंतर्गत प्राधिकृत अधिकारी	सार्वजनिक प्रयोजन का वर्णन
जिला	तहसील	नगर/ग्राम	लगभग क्षेत्रफल (हेक्टेयर में)	(5)	(6)
(1) पन्ना	(2) पवई	(3) देवरी सरकार.	(4) निजी भूमि रकबा 4.875 है. एवं शासकीय भूमि रकबा 0.113 है. कुल रकबा 4.988 है.	कार्यपालन यंत्री, जल संसाधन संभाग, पवई.	पवई मध्यम सिंचाई परियोजना अंतर्गत माईनर एवं सब माईनर नहर निर्माण हेतु ग्राम देवरी सरकार कृष्णगढ़ डिस्ट्रीब्यूटरी नहर के निर्माण कार्य हेतु धारा 11 का प्रकाशन, ग्राम देवरी सरकार तहसील एवं अनुभाग पवई.

(2) भूमि का नक्शा (प्लान) कार्यपालन यंत्री, जल संसाधन संभाग पवई, जिला पन्ना के कार्यालय में देखा जा सकता है.

प्र. क्र. 28-अ-82-वर्ष 2020-21.—चूंकि, राज्य शासन को यह प्रतीत होता है कि इससे संलग्न अनुसूची के खाने (1) से (4) में वर्णित भूमि की, अनुसूची के खाने (6) में उसके सामने दिये गये सार्वजनिक प्रयोजन के लिये आवश्यकता है अथवा आवश्यकता पड़ने की संभावना है अतः भू-अर्जन पुनर्वासन और पुनर्व्यवस्थापन में उचित प्रतिकर और पारदर्शिता अधिकार अधिनियम, 2013 (क्रमांक 30 सन् 2013) की धारा 11 की उपधारा (1) के उपबंधों के अनुसार इसके द्वारा सभी संबंधित व्यक्तियों को इस आशय की सूचना दी जाती है। राज्य शासन, इसके द्वारा अनुसूची के खाने (5) में उल्लेखित अधिकारी को उक्त भूमि के संबंध में उक्त धारा 12 द्वारा दी गई शक्तियों को प्रयोग करने के लिये प्राधिकृत करता है:—

अनुसूची

भूमि का वर्णन				धारा 12 के अंतर्गत प्राधिकृत अधिकारी	सार्वजनिक प्रयोजन का वर्णन
जिला	तहसील	नगर/ग्राम	लगभग क्षेत्रफल (हेक्टेयर में)	(5)	(6)
(1) पन्ना	(2) पवई	(3) सिमरिया गुलाबसिंह	(4) निजी भूमि रकबा 8.725 है. एवं शासकीय भूमि रकबा 0.400 है. कुल रकबा 9.125 है.	कार्यपालन यंत्री, जल संसाधन संभाग, पवई.	पवई मध्यम सिंचाई परियोजना अंतर्गत माईनर एवं सब माईनर नहर निर्माण हेतु ग्राम सिमरिया गुलाबसिंह बनवार सब माईनर-2, सिमरिया सब माईनर एवं टेल माईनर नहर के निर्माण कार्य हेतु धारा 11 का प्रकाशन, ग्राम सिमरिया गुलाबसिंह तहसील एवं अनुभाग पवई.

(2) भूमि का नक्शा (प्लान) कार्यपालन यंत्री, जल संसाधन संभाग पवई, जिला पन्ना के कार्यालय में देखा जा सकता है.

प्र. क्र. 25-अ-82-वर्ष 2020-21.—चूंकि, राज्य शासन को यह प्रतीत होता है कि इससे संलग्न अनुसूची के खाने (1) से (4) में वर्णित भूमि की, अनुसूची के खाने (6) में उसके सामने दिये गये सार्वजनिक प्रयोजन के लिये आवश्यकता है अथवा आवश्यकता पड़ने की संभावना है अतः भू-अर्जन पुनर्वासन और पुनर्व्यवस्थापन में उचित प्रतिकर और पारदर्शिता अधिकार अधिनियम, 2013 (क्रमांक 30 सन् 2013) की धारा 11 की उपधारा (1) के उपबंधों के अनुसार इसके द्वारा सभी संबंधित व्यक्तियों को इस आशय की सूचना दी जाती है. राज्य शासन, इसके द्वारा अनुसूची के खाने (5) में उल्लेखित अधिकारी को उक्त भूमि के संबंध में उक्त धारा 12 द्वारा दी गई शक्तियों को प्रयोग करने के लिये प्राधिकृत करता है:—

अनुसूची

भूमि का वर्णन				धारा 12 के अंतर्गत	सार्वजनिक प्रयोजन
जिला	तहसील	नगर/ग्राम	लगभग क्षेत्रफल (हेक्टेयर में)	प्राधिकृत अधिकारी	का वर्णन
(1)	(2)	(3)	(4)	(5)	(6)
पन्ना	पवई	बराहो	निजी भूमि रकबा 0.45 है. एवं शासकीय भूमि रकबा 0.05 है. कुल रकबा 0.500 है.	कार्यपालन यंत्री, जल संसाधन संभाग, पवई.	पवई मध्यम सिंचाई परियोजना अंतर्गत माईनर एवं सब माईनर नहर निर्माण हेतु ग्राम बराहो एस.एम.-3 माईनर नहर के निर्माण कार्य हेतु धारा-11 का प्रकाशन, ग्राम बराहो तहसील एवं अनुभाग पवई.

(2) भूमि का नक्शा (प्लान) कार्यपालन यंत्री, जल संसाधन संभाग पवई, जिला पन्ना के कार्यालय में देखा जा सकता है.

प्र. क्र. 26-अ-82-वर्ष 2020-21.—चूंकि, राज्य शासन को यह प्रतीत होता है कि इससे संलग्न अनुसूची के खाने (1) से (4) में वर्णित भूमि की, अनुसूची के खाने (6) में उसके सामने दिये गये सार्वजनिक प्रयोजन के लिये आवश्यकता है अथवा आवश्यकता पड़ने की संभावना है अतः भू-अर्जन पुनर्वासन और पुनर्व्यवस्थापन में उचित प्रतिकर और पारदर्शिता अधिकार अधिनियम, 2013 (क्रमांक 30 सन् 2013) की धारा 11 की उपधारा (1) के उपबंधों के अनुसार इसके द्वारा सभी संबंधित व्यक्तियों को इस आशय की सूचना दी जाती है. राज्य शासन, इसके द्वारा अनुसूची के खाने (5) में उल्लेखित अधिकारी को उक्त भूमि के संबंध में उक्त धारा 12 द्वारा दी गई शक्तियों को प्रयोग करने के लिये प्राधिकृत करता है:—

अनुसूची

भूमि का वर्णन				धारा 12 के अंतर्गत	सार्वजनिक प्रयोजन
जिला	तहसील	नगर/ग्राम	लगभग क्षेत्रफल (हेक्टेयर में)	प्राधिकृत अधिकारी	का वर्णन
(1)	(2)	(3)	(4)	(5)	(6)
पन्ना	पवई	मनकी	निजी भूमि रकबा 1.413 है. एवं शासकीय भूमि रकबा 0.00 है. कुल रकबा 1.413 है.	कार्यपालन यंत्री, जल संसाधन संभाग, पवई.	पवई मध्यम सिंचाई परियोजना अंतर्गत माईनर एवं सब माईनर नहर निर्माण हेतु ग्राम मनकी बनवार सब माईनर-2 नहर के निर्माण कार्य हेतु धारा-11 का प्रकाशन ग्राम मनकी तहसील एवं अनुभाग पवई.

(2) भूमि का नक्शा (प्लान) कार्यपालन यंत्री, जल संसाधन संभाग पवई, जिला पन्ना के कार्यालय में देखा जा सकता है.

प्र. क्र. 23-अ-82-वर्ष 2020-21.—चूंकि, राज्य शासन को यह प्रतीत होता है कि, इससे संलग्न अनुसूची के खाने (1) से (4) में वर्णित भूमि की, अनुसूची के खाने (6) में उसके सामने दिये गये सार्वजनिक प्रयोजन के लिये आवश्यकता है अथवा आवश्यकता पड़ने की संभावना है अतः भू-अर्जन पुनर्वासन और पुनर्व्यवस्थापन में उचित प्रतिकर और पारदर्शिता अधिकार अधिनियम, 2013 (क्रमांक 30 सन् 2013) की धारा 11 की उपधारा (1) के उपबंधों के अनुसार इसके द्वारा, सभी संबंधित व्यक्तियों को इस आशय की, सूचना दी जाती है। राज्य शासन, इसके द्वारा, अनुसूची के खाने (5) में उल्लेखित अधिकारी को उक्त भूमि के संबंध में उक्त धारा 12 द्वारा दी गई शक्तियों को प्रयोग करने के लिये प्राधिकृत करता है:—

अनुसूची

भूमि का वर्णन				धारा 12 के अंतर्गत प्राधिकृत अधिकारी	सार्वजनिक प्रयोजन का वर्णन
जिला	तहसील	नगर/ग्राम	लगभग क्षेत्रफल (हैक्टेयर में)		
(1)	(2)	(3)	(4)	(5)	(6)
पन्ना	गुनौर	मैनहा	निजी भूमि रकबा 5.025 है. एवं शासकीय भूमि रकबा 0.363 है. कुल रकबा 5.388 है.	कार्यपालन यंत्री, जल संसाधन संभाग, पवई.	पवई मध्यम सिंचाई परियोजना अंतर्गत माईनर एवं सब माईनर नहर निर्माण हेतु ग्राम मैनहा, मैनहा सब माईनर-2 नहर के निर्माण कार्य हेतु धारा-11 का प्रकाशन ग्राम मैनहा, तहसील एवं अनुभाग गुनौर.

(2) भूमि का नक्शा (प्लान) कार्यपालन यंत्री, जल संसाधन संभाग, पवई, जिला पन्ना के कार्यालय में देखा जा सकता है.

प्र. क्र. 27-अ-82-वर्ष 2020-21.—चूंकि, राज्य शासन को यह प्रतीत होता है कि, इससे संलग्न अनुसूची के खाने (1) से (4) में वर्णित भूमि की, अनुसूची के खाने (6) में उसके सामने दिये गये सार्वजनिक प्रयोजन के लिये आवश्यकता है अथवा आवश्यकता पड़ने की संभावना है अतः भू-अर्जन पुनर्वासन और पुनर्व्यवस्थापन में उचित प्रतिकर और पारदर्शिता अधिकार अधिनियम, 2013 (क्रमांक 30 सन् 2013) की धारा 11 की उपधारा (1) के उपबंधों के अनुसार इसके द्वारा, सभी संबंधित व्यक्तियों को इस आशय की सूचना दी जाती है। राज्य शासन, इसके द्वारा, अनुसूची के खाने (5) में उल्लेखित अधिकारी को उक्त भूमि के संबंध में उक्त धारा 12 द्वारा दी गई शक्तियों को प्रयोग करने के लिये प्राधिकृत करता है:—

अनुसूची

भूमि का वर्णन				धारा 12 के अंतर्गत प्राधिकृत अधिकारी	सार्वजनिक प्रयोजन का वर्णन
जिला	तहसील	नगर/ग्राम	लगभग क्षेत्रफल (हैक्टेयर में)		
(1)	(2)	(3)	(4)	(5)	(6)
पन्ना	गुनौर	मुड़वारी	निजी भूमि रकबा 8.989 है. एवं शासकीय भूमि रकबा 15.384 है. कुल रकबा 24.373 है.	कार्यपालन यंत्री, जल संसाधन संभाग, पवई.	पवई मध्यम सिंचाई परियोजना अंतर्गत माईनर एवं सब माईनर नहर निर्माण हेतु ग्राम मुड़वारी, मुड़वारी माईनर, गर्रा माईनर, मैनहा माईनर, मैनहा सब माईनर-1 एवं मैनहा सब माईनर-2 नहर के निर्माण कार्य हेतु धारा-11 का प्रकाशन, ग्राम मुड़वारी, तहसील एवं अनुभाग गुनौर.

(2) भूमि का नक्शा (प्लान) कार्यपालन यंत्री, जल संसाधन संभाग, पवई, जिला पन्ना के कार्यालय में देखा जा सकता है.

प्र. क्र. 07-अ-82-वर्ष 2019-20.—भूमि अर्जन, पुनर्वासन और पुनर्व्यवस्थापन में उचित प्रतिकर और पारदर्शिता का अधिकार अधिनियम, 2013 की धारा-15(1) के अंतर्गत प्रारंभिक अधिसूचना के प्रकाशन तारीख से प्रावधानित समय-सीमा 60 दिवस की समयावधि में कोई आपत्ति प्रस्तुत नहीं होने के कारण भूमि अर्जन, पुनर्वासन और पुनर्व्यवस्थापन में उचित प्रतिकर और पारदर्शिता का अधिकार अधिनियम, 2013 की धारा 15(2) के अंतर्गत रिपोर्ट की आवश्यकता नहीं हुई तथा इस आधार पर राज्य शासन को इस बात का समाधान हो गया है कि नीचे दी गई अनुसूची की कंडिका क्रमांक (1) में वर्णित भूमि की, अनुसूची की कंडिका क्रमांक (2) में वर्णित प्रयोजन के लिये आवश्यकता है, इस प्रकरण में किसी भी परिवार को विस्थापित नहीं किया जाना है, इसलिये पुनर्वासन एवं पुनर्व्यवस्थापन की स्कीम की आवश्यकता नहीं है, अतः भूमि अर्जन, पुनर्वासन और पुनर्व्यवस्थापन में उचित प्रतिकर और पारदर्शिता का अधिकार अधिनियम, 2013 की धारा 19 के अंतर्गत यह घोषित किया जाता है कि निम्न अनुसूची के कंडिका क्रमांक (1) में वर्णित भूमि कंडिका क्रमांक (2) में वर्णित लोक प्रयोजन के लिये अपेक्षित है:—

अनुसूची

(1) भूमि का वर्णन:—

- (क) जिला—पन्ना
(ख) तहसील—पवई
(ग) ग्राम—कुड़गवा, प.ह.नं. 04
(घ) क्षेत्रफल—0.32 हेक्टेयर.

क्रमांक	खसरा नम्बर	कुल अर्जित रकबा (हेक्टेयर में)	भूमि का प्रकार
(1)	(2)	(3)	(4)
1	443/1	0.32	निजी भूमि
		कुल अर्जित रकबा . . 0.32	

- (2) सार्वजनिक प्रयोजन जिसके लिये आवश्यकता है पटना तालाब योजना के अन्तर्गत बाँध निर्माण कार्य हेतु.
(3) भूमि का नक्शा (प्लान) का निरीक्षण, अनुविभागीय अधिकारी (राजस्व) एवं भू-अर्जन अधिकारी, पवई में किया जा सकता है.

प्र. क्र. 24-अ-82-वर्ष 2020-21.—चूंकि, राज्य शासन को यह प्रतीत होता है कि, इससे संलग्न अनुसूची के खाने (1) से (4) में वर्णित भूमि की, अनुसूची के खाने (6) में उसके सामने दिये गये सार्वजनिक प्रयोजन के लिये आवश्यकता है अथवा आवश्यकता पड़ने की संभावना है अतः भू-अर्जन पुनर्वासन और पुनर्व्यवस्थापन में उचित प्रतिकर और पारदर्शिता अधिकार अधिनियम, 2013 (क्रमांक 30 सन् 2013) की धारा 11 की उपधारा (1) के उपबंधों के अनुसार इसके द्वारा, सभी संबंधित व्यक्तियों को इस आशय, की सूचना दी जाती है. राज्य शासन, इसके द्वारा अनुसूची के खाने (5) में उल्लेखित अधिकारी को उक्त भूमि के संबंध में उक्त धारा 12 द्वारा दी गई शक्तियों को प्रयोग करने के लिये प्राधिकृत करता है:—

अनुसूची

भूमि का वर्णन				धारा 12 के अंतर्गत प्राधिकृत अधिकारी	सार्वजनिक प्रयोजन का वर्णन
जिला	तहसील	नगर/ग्राम	लगभग क्षेत्रफल (हेक्टेयर में)	(5)	(6)
(1) पन्ना	(2) पवई	(3) पवई	(4) निजी भूमि रकबा 22.348 है. एवं शासकीय भूमि रकबा 0.813 है. कुल रकबा 23.161 है.	कार्यपालन यंत्री, जल संसाधन संभाग, पवई.	पवई मध्यम सिंचाई परियोजना अंतर्गत माईनर एवं सब माईनर नहर निर्माण हेतु ग्राम पवई बनवार माईनर, नयाखेरा माईनर एवं टेल माईनर नहर के निर्माण कार्य हेतु धारा-11 का प्रकाशन, ग्राम पवई, तहसील एवं अनुभाग पवई.

- (2) भूमि का नक्शा (प्लान) कार्यपालन यंत्री, जल संसाधन संभाग, पवई, जिला पन्ना के कार्यालय में देखा जा सकता है.

मध्यप्रदेश के राज्यपाल के नाम से तथा आदेशानुसार,
संजय कुमार मिश्र, कलेक्टर एवं पदेन उपसचिव.

राजस्व विभाग

कार्यालय, कलेक्टर, जिला सिवनी, मध्यप्रदेश एवं पदेन उपसचिव, मध्यप्रदेश शासन, राजस्व विभाग	(1)	(2)
	242	0.15
	244	0.08
सिवनी, दिनांक 24 सितम्बर 2020	247	0.64
	250	0.40
	251/1	0.13
	251/2	0.01
	264	0.28

योग . . . 3.66

क्र. 5635-भू.अर्जन-2020.—चूंकि, राज्य शासन को इस बात का समाधान हो गया है कि, नीचे दी गई अनुसूची के पद (1) में वर्णित भूमि, के अनुसूची पद (2) में उल्लेखित भूमि की सार्वजनिक प्रयोजन के लिये आवश्यकता है. पेंच व्यपवर्तन परियोजना की नहर निर्माण में किसी भी परिवार को विस्थापित नहीं किया जाना है, इसलिए इस प्रकरण में अधिनियम की धारा 19(2) के अंतर्गत पुनर्वासन और पुनर्व्यवस्थापन स्कीम के सार की आवश्यकता नहीं है. अतः “भूमि अर्जन, पुनर्वासन और पुनर्व्यवस्थापन में उचित प्रतिकर और पारदर्शिता का अधिकार अधिनियम, 2013” की धारा-19 के अंतर्गत, इसके द्वारा, यह भी घोषित किया जाता है, कि उक्त भूमि की उक्त प्रयोजन के लिये आवश्यकता है:—

अनुसूची

(1) भूमि का वर्णन—

- (क) जिला—सिवनी
- (ख) तहसील—सिवनी
- (ग) नगर/ग्राम—भाटीवाड़ा ब. नं.-452, प.ह.नं.-42, रा.नि.मं.-भोमा.
- (घ) अर्जित किये जाने वाला प्रस्तावित क्षेत्रफल—3.66 हेक्टेयर एवं प्रस्तावित क्षेत्रफल पर आने वाली संपत्तियां.

निजी भूमि का रकबा

प्रस्तावित खसरा नम्बर	प्रस्तावित रकबा (हेक्टेयर में)
(1)	(2)
299/1	0.04
298/4	0.28
297/4	0.10
297/3	0.10
297/1	0.09
296/1	0.17
296/2	0.08
239/4	0.01
239/5	0.66
241/1	0.32
241/2	0.12

(2) अर्जित की जाने वाली उल्लेखित भूमि के सार्वजनिक प्रयोजन का विवरण जिसके लिये भूमि की आवश्यकता है:—पेंच व्यपवर्तन परियोजना की डी-4 उपवितरक नहर की बजरवाड़ा माईनर नहर के निर्माण हेतु निजी भूमि के अर्जन के संबंध में.

(3) अर्जित की जाने वाली उल्लेखित प्रस्तावित भूमि का नक्शा (प्लान) का निरीक्षण, भू-अर्जन अधिकारी एवं अनुविभागीय अधिकारी (राजस्व), सिवनी के न्यायालय में किया जा सकता है.

(4) अर्जित की जाने वाली उल्लेखित प्रस्तावित भूमि का नक्शा (प्लान) का निरीक्षण, कार्यालय, कार्यपालन यंत्री, पेंच व्यपवर्तन परियोजना नहर संभाग, सिगना तहसील चौरई जिला में किया जा सकता है.

क्र. 5636-भू.अर्जन-2020.—चूंकि, राज्य शासन को इस बात का समाधान हो गया है कि, नीचे दी गई अनुसूची के पद (1) में वर्णित भूमि, के अनुसूची पद (2) में उल्लेखित भूमि की सार्वजनिक प्रयोजन के लिये आवश्यकता है. पेंच व्यपवर्तन परियोजना की नहर निर्माण में किसी भी परिवार को विस्थापित नहीं किया जाना है, इसलिए इस प्रकरण में अधिनियम की धारा 19(2) के अंतर्गत पुनर्वासन और पुनर्व्यवस्थापन स्कीम के सार की आवश्यकता नहीं है. अतः “भूमि अर्जन, पुनर्वासन और पुनर्व्यवस्थापन में उचित प्रतिकर और पारदर्शिता का अधिकार अधिनियम, 2013” की धारा-19 के अंतर्गत, इसके द्वारा, यह भी घोषित किया जाता है, कि उक्त भूमि की उक्त प्रयोजन के लिये आवश्यकता है:—

अनुसूची

(1) भूमि का वर्णन—

- (क) जिला—सिवनी
- (ख) तहसील—सिवनी

- (ग) नगरग्राम—सरगापुर ब. नं.-537, प.ह.नं.-42,
रा.नि.मं.-भोमा.
(घ) अर्जित किये जाने वाला प्रस्तावित क्षेत्रफल—3.35
हेक्टेयर एवं प्रस्तावित क्षेत्रफल पर आने वाली संपत्तियां.

निजी भूमि का रकबा

प्रस्तावित खसरा नम्बर (1)	प्रस्तावित रकबा (हेक्टेयर में) (2)
105	0.02
94/1	0.14
94/2	0.09
94/3	0.11
95/1	0.10
95/2	0.08
95/3	0.04
92	0.25
91/1	0.58
91/2	0.02
97/1	0.09
97/2	0.03
98/2	0.07
70/8	0.18
73/5	0.01
98/4	0.01
70/7	0.07
70/6	0.11
70/5	0.16
70/2	0.24
71	0.20
73/1	0.13
73/7	0.26
73/3	0.11
74	0.25

योग . . . 3.35

- (2) अर्जित की जाने वाली उल्लेखित भूमि के सार्वजनिक प्रयोजन का विवरण जिसके लिये भूमि की आवश्यकता है:—पेंच व्यपवर्तन परियोजना की डी-4 उपवितरक नहर की बजरवाड़ा माईनर नहर के निर्माण हेतु निजी भूमि के अर्जन के संबंध में.
(3) अर्जित की जाने वाली उल्लेखित प्रस्तावित भूमि का नक्शा (प्लान) का निरीक्षण, भू-अर्जन अधिकारी एवं अनुविभागीय अधिकारी (राजस्व), जिला सिवनी के न्यायालय में किया जा सकता है.

- (4) अर्जित की जाने वाली उल्लेखित प्रस्तावित भूमि का नक्शा (प्लान) का निरीक्षण, कार्यालय, कार्यपालन यंत्री, पेंच व्यपवर्तन परियोजना नहर संभाग, सिगना तहसील चौरई जिला में किया जा सकता है.

क्र. 5639-भू-अर्जन-2020.—चूंकि, राज्य शासन को इस बात का समाधान हो गया है कि, नीचे दी गई अनुसूची के पद (1) में वर्णित भूमि, की अनुसूची के पद (2) में उल्लेखित सार्वजनिक प्रयोजन के लिये आवश्यकता है. पेंच व्यपवर्तन परियोजना अंतर्गत नहर निर्माण से किसी भी परिवार को विस्थापित नहीं किया जाना है, इसलिए इस प्रकरण में अधिनियम की धारा 19(2) के अंतर्गत पुनर्वासन और पुनर्व्यवस्थापन स्कीम के सार की आवश्यकता नहीं है. अतः “भूमि अर्जन, पुनर्वासन और पुनर्व्यवस्थापन में उचित प्रतिकर और पारदर्शिता का अधिकार अधिनियम, 2013” की धारा 19 के अंतर्गत, इसके द्वारा, यह भी घोषित किया जाता है, कि उक्त भूमि की उक्त प्रयोजन के लिये आवश्यकता है:—

अनुसूची

- (1) भूमि का वर्णन—
(क) जिला—सिवनी
(ख) तहसील—सिवनी
(ग) नगरग्राम—कांचना ब. नं.-62, प.ह.नं.-45,
रा.नि.मं.-भोमा.
(घ) अर्जित किये जाने वाला प्रस्तावित क्षेत्रफल—0.84
हेक्टेयर एवं प्रस्तावित क्षेत्रफल पर आने वाली संपत्तियां.

निजी भूमि का रकबा

प्रस्तावित खसरा नम्बर (1)	प्रस्तावित रकबा (हेक्टेयर में) (2)
1	0.15
2	0.40
4/1	0.11
37/1	0.01
4/2	0.06
39	0.11

योग . . . 0.84

- (2) अर्जित की जाने वाली उल्लेखित भूमि के सार्वजनिक प्रयोजन का विवरण जिसके लिये भूमि की आवश्यकता है:—पेंच व्यपवर्तन परियोजना की डी-4 उपवितरक नहर की जोगीवाड़ा माईनर नहर के निर्माण हेतु.
(3) अर्जित की जाने वाली उल्लेखित प्रस्तावित भूमि का नक्शा (प्लान) का निरीक्षण, अनुविभागीय अधिकारी (राजस्व), सिवनी एवं भू-अर्जन अधिकारी, सिवनी के न्यायालय में किया जा सकता है.

- (4) अर्जित की जाने वाली उल्लेखित प्रस्तावित भूमि का नक्शा (प्लान) का निरीक्षण, कार्यालय, कार्यपालन यंत्री, पंच व्यपवर्तन परियोजना नहर संभाग, सिगना, तहसील चौरई, जिला छिन्दवाड़ा में किया जा सकता है।

क्र. 5641-भू.अर्जन-2020.—चूंकि, राज्य शासन को इस बात का समाधान हो गया है कि, नीचे दी गई अनुसूची के पद (1) में वर्णित भूमि, की अनुसूची के पद (2) में उल्लेखित भूमि की सार्वजनिक प्रयोजन के लिये आवश्यकता है। पंच व्यपवर्तन परियोजना की नहर निर्माण में किसी भी परिवार को विस्थापित नहीं किया जाना है, इसलिए इस प्रकरण में अधिनियम की धारा 19(2) के अंतर्गत पुनर्वासन और पुनर्व्यवस्थापन स्कीम के सार की आवश्यकता नहीं है। अतः “भूमि अर्जन, पुनर्वासन और पुनर्व्यवस्थापन में उचित प्रतिकर और पारदर्शिता का अधिकार अधिनियम, 2013” की धारा-19 के अंतर्गत, इसके द्वारा, यह भी घोषित किया जाता है, कि उक्त भूमि की उक्त प्रयोजन के लिये आवश्यकता है:—

अनुसूची

(1) भूमि का वर्णन—

- (क) जिला—सिवनी
(ख) तहसील—सिवनी
(ग) नगरग्राम—खापा ब. नं.-110, प.ह.नं.-42, रा.नि.मं.-भोमा.
(घ) अर्जित किये जाने वाला प्रस्तावित क्षेत्रफल—0.56 हेक्टेयर एवं प्रस्तावित क्षेत्रफल पर आने वाली संपत्तियां।

निजी भूमि का रकबा

प्रस्तावित खसरा नम्बर (1)	प्रस्तावित रकबा (हेक्टेयर में) (2)
1	0.15
64	0.05
29	0.36

योग . . . 0.56

- (2) अर्जित की जाने वाली उल्लेखित भूमि के सार्वजनिक प्रयोजन का विवरण जिसके लिये भूमि की आवश्यकता है:—पंच व्यपवर्तन परियोजना की डी-4 उपवितरक नहर एवं खापा माईनर नहर के निर्माण हेतु, निजी भूमि के अर्जन के संबंध में।
- (3) अर्जित की जाने वाली उल्लेखित प्रस्तावित भूमि का नक्शा (प्लान) का निरीक्षण, भू-अर्जन अधिकारी एवं अनुविभागीय अधिकारी (राजस्व), सिवनी के न्यायालय में किया जा सकता है।
- (4) अर्जित की जाने वाली उल्लेखित प्रस्तावित भूमि का नक्शा (प्लान) का निरीक्षण, कार्यालय, कार्यपालन यंत्री, पंच व्यपवर्तन परियोजना नहर संभाग, सिगना, तहसील चौरई जिला में किया जा सकता है।

क्र. 5642-भू.अर्जन-2020.—चूंकि, राज्य शासन को इस बात का समाधान हो गया है कि, नीचे दी गई अनुसूची के पद (1) में वर्णित भूमि, की अनुसूची के पद (2) में उल्लेखित भूमि की सार्वजनिक प्रयोजन के लिये आवश्यकता है। पंच व्यपवर्तन परियोजना की नहर निर्माण में किसी भी परिवार को विस्थापित नहीं किया जाना है, इसलिए इस प्रकरण में अधिनियम की धारा 19(2) के अंतर्गत पुनर्वासन और पुनर्व्यवस्थापन स्कीम के सार की आवश्यकता नहीं है। अतः “भूमि अर्जन, पुनर्वासन और पुनर्व्यवस्थापन में उचित प्रतिकर और पारदर्शिता का अधिकार अधिनियम, 2013” की धारा-19 के अंतर्गत, इसके द्वारा, यह भी घोषित किया जाता है, कि उक्त भूमि की उक्त प्रयोजन के लिये आवश्यकता है:—

अनुसूची

(1) भूमि का वर्णन—

- (क) जिला—सिवनी
(ख) तहसील—सिवनी
(ग) नगरग्राम—मगरकठा ब. नं.-470, प.ह.नं.-42, रा.नि.मं.-भोमा.
(घ) अर्जित किये जाने वाला प्रस्तावित क्षेत्रफल—4.07 हेक्टेयर एवं प्रस्तावित क्षेत्रफल पर आने वाली संपत्तियां।

निजी भूमि का रकबा

प्रस्तावित खसरा नम्बर (1)	प्रस्तावित रकबा (हेक्टेयर में) (2)
64	0.12
66	0.18
109	0.21
108	0.23
107/2	0.03
107/5	0.26
107/1	0.21
98/2	0.01
97	0.02
96/1	0.01
96/2	0.01
96/3	0.02
95	0.05
94	0.04
93	0.02
92	0.04
38	0.04
40	0.09
27/1	0.08

(1)	(2)
27/2	0.11
24/1	0.18
24/2	0.17
21/3	0.04
21/2	0.11
21/1	0.06
20	0.21
19	0.11
18	0.12
9	0.15
10/1	0.17
10/2	0.18
10/3	0.12
11	0.33
14/1	0.17
14/2	0.17

योग . . . 4.07

- (2) अर्जित की जाने वाली उल्लेखित भूमि के सार्वजनिक प्रयोजन का विवरण जिसके लिये भूमि की आवश्यकता है:—पेंच व्यपवर्तन परियोजना की डी-4 उपवितरक नहर बजरवाड़ा माईनर नहर के निर्माण हेतु निजी भूमि के अर्जन के संबंध में.
- (3) अर्जित की जाने वाली उल्लेखित प्रस्तावित भूमि का नक्शा (प्लान) का निरीक्षण, भू-अर्जन अधिकारी एवं अनुविभागीय अधिकारी (राजस्व), सिवनी के न्यायालय में किया जा सकता है.
- (4) अर्जित की जाने वाली उल्लेखित प्रस्तावित भूमि का नक्शा (प्लान) का निरीक्षण, कार्यालय, कार्यपालन यंत्री, पेंच व्यपवर्तन परियोजना नहर संभाग, सिगना तहसील चौरई जिला में किया जा सकता है.

क्र. 5643-भू-अर्जन-2020.—चूंकि, राज्य शासन को इस बात का समाधान हो गया है कि, नीचे दी गई अनुसूची के पद (1) में वर्णित भूमि, के अनुसूची के पद (2) में उल्लेखित सार्वजनिक प्रयोजन के लिये आवश्यकता है. पेंच व्यपवर्तन परियोजना की नहरों के निर्माण में किसी भी परिवार को विस्थापित नहीं किया जाना है, इसलिए इस प्रकरण में अधिनियम की धारा 19(2) के अंतर्गत पुनर्वासन और पुनर्व्यवस्थापन स्कीम के सार की आवश्यकता नहीं है. अतः "भूमि अर्जन, पुनर्वासन और पुनर्व्यवस्थापन में उचित प्रतिकर और पारदर्शिता का अधिकार अधिनियम, 2013" की धारा-19 के अंतर्गत, इसके द्वारा, यह भी घोषित किया जाता है, कि उक्त भूमि की उक्त प्रयोजन के लिये आवश्यकता है:—

अनुसूची

- (1) भूमि का वर्णन—
- (क) जिला—सिवनी
- (ख) तहसील—सिवनी

- (ग) नगरग्राम—ग्राम मोआरी रैयत ब. नं.-479, प.ह.नं.-42, रा.नि.मं.-भोमा.
- (घ) अर्जित किये जाने वाला प्रस्तावित क्षेत्रफल—1.80 हेक्टेयर एवं प्रस्तावित क्षेत्रफल पर आने वाली संपत्तियां.

निजी भूमि का रकबा

प्रस्तावित खसरा नम्बर	प्रस्तावित रकबा (हेक्टेयर में)
(1)	(2)
55/1	0.32
54/1	0.09
54/2	0.10
54/3	0.12
53	0.14
52	0.12
51	0.09
50	0.05
49	0.02
44/1	0.06
44/3	0.09
44/4	0.15
45/1	0.20
45/2	0.25

योग . . . 1.80

- (2) अर्जित की जाने वाली उल्लेखित भूमि के सार्वजनिक प्रयोजन का विवरण जिसके लिये भूमि की आवश्यकता है:—पेंच व्यपवर्तन परियोजना की बजरवाड़ा माईनर नहर के निर्माण हेतु.
- (3) अर्जित की जाने वाली उल्लेखित प्रस्तावित भूमि का नक्शा (प्लान) का निरीक्षण, अनुविभागीय अधिकारी (राजस्व) एवं भू-अर्जन अधिकारी सिवनी के न्यायालय में किया जा सकता है.
- (4) अर्जित की जाने वाली उल्लेखित प्रस्तावित भूमि का नक्शा (प्लान) का निरीक्षण, कार्यालय, कार्यपालन यंत्री, पेंच व्यपवर्तन परियोजना नहर संभाग, सिगना, तहसील चौरई जिला छिन्दवाड़ा के कार्यालय में किया जा सकता है.

क्र. 5646-भू-अर्जन-2020.—चूंकि, राज्य शासन को इस बात का समाधान हो गया है कि, नीचे दी गई अनुसूची के पद (1) में वर्णित भूमि, की अनुसूची पद (2) में उल्लेखित भूमि की सार्वजनिक प्रयोजन के लिये आवश्यकता है. पेंच व्यपवर्तन परियोजना की नहर निर्माण में किसी भी परिवार को विस्थापित नहीं किया जाना है, इसलिए इस प्रकरण में अधिनियम की धारा 19(2) के अंतर्गत पुनर्वासन और पुनर्व्यवस्थापन स्कीम के सार की आवश्यकता नहीं है. अतः "भूमि अर्जन, पुनर्वासन और पुनर्व्यवस्थापन में उचित

प्रतिकर और पारदर्शिता का अधिकार अधिनियम, 2013 की धारा-19 के अंतर्गत, इसके द्वारा, यह भी घोषित किया जाता है, कि उक्त भूमि की उक्त प्रयोजन के लिये आवश्यकता है:—

अनुसूची

- (1) भूमि का वर्णन—
 (क) जिला—सिवनी
 (ख) तहसील—सिवनी
 (ग) नगर/ग्राम—ग्राम उमरिया, ब. नं.-27, प.ह.नं.-26. रा.नि.मं. बंडोल.
 (घ) अर्जित किये जाने वाला प्रस्तावित क्षेत्रफल—2.18 हेक्टेयर एवं प्रस्तावित क्षेत्रफल पर आने वाली संपत्तियां.

निजी भूमि का रकबा

प्रस्तावित खसरा नम्बर	प्रस्तावित रकबा (हेक्टेयर में)
(1)	(2)
174	0.04
172	0.06
106/1	0.15
106/2	0.01
85/2	0.15
84	0.15
70	0.06
66	0.13
69	0.10
71	0.20
83	0.02
72	0.09
73	0.26
75/2	0.06
75/3	0.22
75/4	0.08
76	0.06
78/4	0.01
82	0.06
74	0.23
59	0.04
योग . .	2.18

- (2) अर्जित की जाने वाली उल्लेखित भूमि के सार्वजनिक प्रयोजन का विवरण जिसके लिये भूमि की आवश्यकता है:—पेंच व्यपवर्तन परियोजना की डी-3 वितरक नहर की माईनर नहर के निर्माण हेतु निजी भूमि के अर्जन के संबंध में.

- (3) अर्जित की जाने वाली उल्लेखित प्रस्तावित भूमि का नक्शा (प्लान) का निरीक्षण, भू-अर्जन अधिकारी एवं अनुविभागीय अधिकारी (राजस्व) सिवनी, के न्यायालय में किया जा सकता है.

- (4) अर्जित की जाने वाली उल्लेखित प्रस्तावित भूमि का नक्शा (प्लान) का निरीक्षण, कार्यालय, कार्यपालन यंत्री, पेंच व्यपवर्तन परियोजना नहर संभाग, सिंगना तहसील चौरई जिला छिन्दवाड़ा में किया जा सकता है.

क्र. 5647-भू.अर्जन-2020.—चूंकि, राज्य शासन को इस बात का समाधान हो गया है कि, नीचे दी गई अनुसूची के पद (1) में वर्णित भूमि, की अनुसूची के पद (2) में उल्लेखित भूमि की सार्वजनिक प्रयोजन के लिये आवश्यकता है. पेंच व्यपवर्तन परियोजना की नहर निर्माण में किसी भी परिवार को विस्थापित नहीं किया जाना है, इसलिए इस प्रकरण में अधिनियम की धारा 19(2) के अंतर्गत पुनर्वासन और पुनर्व्यवस्थापन स्कीम के सार की आवश्यकता नहीं है. अतः "भूमि अर्जन, पुनर्वासन और पुनर्व्यवस्थापन में उचित प्रतिकर और पारदर्शिता का अधिकार अधिनियम, 2013" की धारा-19 के अंतर्गत, इसके द्वारा, यह भी घोषित किया जाता है कि उक्त निजी भूमि तथा स्थित संपत्ति के अर्जन हेतु उक्त प्रयोजन के लिए आवश्यकता है:—

अनुसूची धारा-19

- (1) भूमि का वर्णन—
 (क) जिला—सिवनी
 (ख) तहसील—छपारा
 (ग) नगर/ग्राम—गोहना ब. नं.-177, प.ह.नं.-38, रा.नि.मं.-छपारा
 (घ) लगभग क्षेत्रफल—0.38 हेक्टेयर एवं अर्जित क्षेत्रफल पर आने वाली संपत्तियां.

(अ) निजी भूमि का विवरण

खसरा नम्बर	अर्जित क्षेत्रफल (हेक्टेयर में)
(1)	(2)
158/6	0.02
158/5	0.03
158/4	0.05
158/8	0.01
158/2	0.01
158/3	0.26
योग (अ) . .	0.38

- (1) अर्जित की जाने वाली उल्लेखित भूमि के सार्वजनिक प्रयोजन का वर्णन जिसके लिये भूमि की आवश्यकता है:—पेंच व्यपवर्तन परियोजना के अंतर्गत सिवनी शाखा नहर से निकलने वाली D-4 माईनर नहर के निर्माण हेतु, निजी एवं शासकीय भूमि अर्जन हेतु.

(2) अर्जित की जाने वाली उल्लेखित प्रस्तावित भूमि के नक्शे (प्लान) निरीक्षण, भू-अर्जन अधिकारी सिवनी एवं अनुविभागीय अधिकारी (राजस्व) लखनादौन, जिला सिवनी के न्यायालय में किया जा सकता है.	(1) 156/1 161/2 161/1	(2) 0.18 0.05 0.03
(3) अर्जित की जाने वाली उल्लेखित प्रस्तावित भूमि के नक्शे (प्लान) एवं प्रकरण का निरीक्षण कार्यालय, कार्यपालन यंत्री पेंच व्यपवर्तन परियोजना, नहर संभाग सिंगना तहसील चौरई, जिला छिन्दवाड़ा के कार्यालय में भी किया जा सकता है.	159/1 159/2 160 161/3	0.05 0.02 0.23 0.01
(4) अर्जित की जाने वाली उल्लेखित प्रस्तावित भूमि के नक्शे (प्लान) एवं प्रकरण का निरीक्षण कार्यालय, अनुविभागीय अधिकारी पेंच व्यपवर्तन परियोजना बांयी तट नहर उपसंभाग क्रमांक-6 सिवनी के कार्यालय में भी किया जा सकता है.		
		योग (अ) . . 1.06

क्र. 5648-भू.अर्जन-2020.—चूंकि, राज्य शासन को इस बात का समाधान हो गया है कि, नीचे दी गई अनुसूची के पद (1) में वर्णित भूमि, की अनुसूची के पद (2) में उल्लेखित भूमि की सार्वजनिक प्रयोजन के लिये आवश्यकता है. पेंच व्यपवर्तन परियोजना की नहर निर्माण में किसी भी परिवार को विस्थापन नहीं किया जाना है, इसलिए इस प्रकरण में अधिनियम की धारा 19(2) के अंतर्गत पुनर्वासन और पुनर्व्यवस्थापन स्कीम की आवश्यकता नहीं है. अतः "भूमि अर्जन, पुनर्वासन और पुनर्व्यवस्थापन में उचित प्रतिकर और पारदर्शिता का अधिकार अधिनियम, 2013" की धारा 19 के अंतर्गत, इसके द्वारा, यह भी घोषित किया जाता है, कि उक्त भूमि की उक्त प्रयोजन के लिये आवश्यकता है:—

अनुसूची धारा-19

(1) भूमि का वर्णन—	
(क) जिला—सिवनी	
(ख) तहसील—छपारा	
(ग) नगर/ग्राम—झिलमिली, ब. नं.-271, प.ह.नं.-37, रा.नि.मं.-छपारा	
(घ) लगभग क्षेत्रफल—1.06 हेक्टेयर एवं अर्जित क्षेत्रफल पर आने वाली संपत्तियां.	

(अ) निजी भूमि का विवरण

खसरा नम्बर	अर्जित क्षेत्रफल (हेक्टेयर में)
(1)	(2)
207	0.05
197/2	0.02
197/3	0.15
193/2	0.04
156/2	0.03
194/2	0.07
193/1	0.05

(2) अर्जित की जाने वाली उल्लेखित भूमि के सार्वजनिक प्रयोजन का वर्णन जिसके लिये भूमि की आवश्यकता है:—पेंच व्यपवर्तन परियोजना के अंतर्गत सिवनी शाखा नहर से निकलने वाली डी-3 माईनर नहर के निर्माण हेतु निजी एवं शासकीय भूमि अर्जन हेतु.

(3) अर्जित की जाने वाली उल्लेखित प्रस्तावित भूमि के नक्शे (प्लान) निरीक्षण, भू-अर्जन अधिकारी सिवनी एवं अनुविभागीय अधिकारी (राजस्व) लखनादौन, जिला सिवनी के न्यायालय में किया जा सकता है.

(4) अर्जित की जाने वाली उल्लेखित प्रस्तावित भूमि के नक्शे (प्लान) एवं प्रकरण का निरीक्षण कार्यालय, कार्यपालन यंत्री पेंच व्यपवर्तन परियोजना, नहर संभाग सिंगना तहसील चौरई, जिला छिन्दवाड़ा के कार्यालय में भी किया जा सकता है.

(5) अर्जित की जाने वाली उल्लेखित प्रस्तावित भूमि के नक्शे (प्लान) एवं प्रकरण का निरीक्षण कार्यालय, अनुविभागीय अधिकारी पेंच व्यपवर्तन परियोजना बांयी तट नहर उपसंभाग क्रमांक-7 सिवनी के कार्यालय में भी किया जा सकता है.

क्र. 5649-भू.अर्जन-2020.—चूंकि, राज्य शासन को इस बात का समाधान हो गया है कि, नीचे दी गई अनुसूची के पद (1) में वर्णित भूमि, की अनुसूची के पद (2) में उल्लेखित भूमि की सार्वजनिक प्रयोजन के लिये आवश्यकता है. पेंच व्यपवर्तन परियोजना की नहर निर्माण में किसी भी परिवार को विस्थापन नहीं किया जाना है, इसलिए इस प्रकरण में अधिनियम की धारा 19(2) के अंतर्गत पुनर्वासन और पुनर्व्यवस्थापन स्कीम की आवश्यकता नहीं है. अतः "भूमि अर्जन, पुनर्वासन और पुनर्व्यवस्थापन में उचित प्रतिकर और पारदर्शिता का अधिकार अधिनियम, 2013" की धारा 19 के अंतर्गत, इसके द्वारा, यह भी घोषित किया जाता है, कि उक्त भूमि की उक्त प्रयोजन के लिये आवश्यकता है:—

अनुसूची धारा-19

(1) भूमि का वर्णन—
(क) जिला—सिवनी
(ख) तहसील—छपारा

- (ग) नगर/ग्राम—सिमरिया, ब. नं.-723,
प.ह.नं.-38, रा.नि.मं.-छपारा
- (घ) लगभग क्षेत्रफल—1.30 हेक्टेयर एवं अर्जित क्षेत्रफल पर आने वाली संपत्तियां.

(अ) निजी भूमि का विवरण

खसरा नम्बर	अर्जित क्षेत्रफल (हेक्टेयर में)
(1)	(2)
265	0.07
258/1	0.39
256/2	0.02
254/1	0.28
254/2	0.06
245	0.40
243	0.07
240	0.01
योग (अ)	1.30

- (2) अर्जित की जाने वाली उल्लेखित भूमि के सार्वजनिक प्रयोजन का वर्णन जिसके लिये भूमि की आवश्यकता है:—पेंच व्यपवर्तन परियोजना के अंतर्गत सिवनी शाखा नहर से निकलने वाली डी-4 माईनर नहर के निर्माण हेतु निजी एवं शासकीय भूमि अर्जन हेतु.
- (3) अर्जित की जाने वाली उल्लेखित प्रस्तावित भूमि के नक्शे (प्लान) निरीक्षण, भू-अर्जन अधिकारी सिवनी एवं अनुविभागीय अधिकारी (राजस्व) लखनादौन, जिला सिवनी के न्यायालय में किया जा सकता है.
- (4) अर्जित की जाने वाली उल्लेखित प्रस्तावित भूमि के नक्शे (प्लान) एवं प्रकरण का निरीक्षण कार्यालय, कार्यपालन यंत्री पेंच व्यपवर्तन परियोजना, नहर संभाग सिंगना तहसील चौरई, जिला छिन्दवाड़ा के कार्यालय, में भी किया जा सकता है.
- (5) अर्जित की जाने वाली उल्लेखित प्रस्तावित भूमि के नक्शे (प्लान) एवं प्रकरण का निरीक्षण कार्यालय, अनुविभागीय अधिकारी पेंच व्यपवर्तन परियोजना बांयी तट नहर उपसंभाग क्रमांक-6 सिवनी के कार्यालय में भी किया जा सकता है.

मध्यप्रदेश के राज्यपाल के नाम से तथा आदेशानुसार,
राहुल हरिदास फटिंग, कलेक्टर एवं पदेन उपसचिव.

कार्यालय, कलेक्टर, जिला छिन्दवाड़ा, मध्यप्रदेश एवं
पदेन उपसचिव, मध्यप्रदेश शासन, राजस्व विभाग

छिन्दवाड़ा, दिनांक 12 अक्टूबर 2020

क्र. 7623-भू-अर्जन-2020.—चूंकि, राज्य शासन को इस बात का समाधान हो गया है कि नीचे दी गयी अनुसूची के पद (1) में वर्णित भूमि की, अनुसूची के पद (2) में उल्लेखित भूमि की सार्वजनिक प्रयोजन के लिये आवश्यकता है. अतः "भूमि अर्जन, पुनर्वासन और पुनर्व्यवस्थापन में उचित प्रतिकर और पारदर्शिता का अधिकार अधिनियम, 2013" की धारा 19 के अंतर्गत, इसके द्वारा, यह भी घोषित किया जाता है, कि उक्त भूमि की उक्त प्रयोजन के लिये आवश्यकता है:—

अनुसूची

(1) भूमि का वर्णन—

(क) जिला—छिन्दवाड़ा

(ख) तहसील—मोहखेड

(ग) नगर/ग्राम—ग्राम-हीरावाडी, प.ह.नं.-02,
ब. नं.-604, रा. नि. मं.-सांवरी.

(घ) अर्जित किये जाने वाला कुल रकबा-14.911
प्रस्तावित क्षेत्रफल— हेक्टेयर एवं प्रस्तावित
क्षेत्रफल पर आने
वाली संपत्तियां.

प्रस्तावित खसरा नम्बर	प्रस्तावित रकबा (हेक्टेयर में)
(1)	(2)
430/2	0.606
430/4	0.050
427/6	0.024
430/1	2.161
430/3	0.522
430/5	0.250
427/7	0.168
429	0.093
433	2.878
420	0.120
422	0.180
437/1	2.675
434/1	1.439
434/3	0.239
437/3	0.080
434/7	0.240
437/7	0.080
434/4	0.240
437/4	0.080
434/5	0.240
437/5	0.080

(1)	(2)																																											
437/2	0.080	<p>क्र. 7624-भू-अर्जन-2020.—चूंकि, राज्य शासन को इस बात का समाधान हो गया है कि नीचे दी गयी अनुसूची के पद (1) में वर्णित भूमि की, अनुसूची के पद (2) में उल्लेखित भूमि की सार्वजनिक प्रयोजन के लिये आवश्यकता है. अतः "भूमि अर्जन, पुनर्वासन और पुनर्व्यवस्थापन में उचित प्रतिकर और पारदर्शिता का अधिकार अधिनियम, 2013" की धारा 19 के अंतर्गत, इसके द्वारा, यह भी घोषित किया जाता है, कि उक्त भूमि की उक्त प्रयोजन के लिये आवश्यकता है:—</p> <p style="text-align: center;">अनुसूची</p> <p>(1) भूमि का वर्णन—</p> <p>(क) जिला—छिन्दवाड़ा</p> <p>(ख) तहसील—मोहखेड</p> <p>(ग) नगर/ग्राम—ग्राम-डोडिया, प.ह.नं.-02, ब. नं.-230, रा. नि. मं.-सांवरी.</p> <p>(घ) अर्जित किये जाने वाला प्रस्तावित क्षेत्रफल— कुल रकबा-07.525 हेक्टेयर एवं प्रस्तावित क्षेत्रफल पर आने वाली संपत्तियां.</p>																																										
434/2	0.241																																											
438/2	0.728																																											
438/5	0.350																																											
421	0.216																																											
240/1	0.072																																											
419/1	0.031																																											
240/2	0.053																																											
241	0.106																																											
242	0.053																																											
244	0.130																																											
251	0.087																																											
434/6	0.239																																											
437/6	0.080																																											
योग कुल रकबा. . 14.911 हेक्टेयर एवं प्रस्तावित क्षेत्रफल पर आने वाली संपत्तियां.			<table border="1"> <thead> <tr> <th>प्रस्तावित खसरा नम्बर</th> <th>प्रस्तावित रकबा (हेक्टेयर में)</th> </tr> <tr> <th>(1)</th> <th>(2)</th> </tr> </thead> <tbody> <tr> <td>378/2</td> <td>0.467</td> </tr> <tr> <td>378/3</td> <td>0.485</td> </tr> <tr> <td>378/1</td> <td>0.738</td> </tr> <tr> <td>378/5</td> <td>0.921</td> </tr> <tr> <td>378/4</td> <td>0.910</td> </tr> <tr> <td>380/1</td> <td>0.050</td> </tr> <tr> <td>375/3</td> <td>01.417</td> </tr> <tr> <td>377</td> <td>0.882</td> </tr> <tr> <td>375/2</td> <td>0.408</td> </tr> <tr> <td>376</td> <td>0.630</td> </tr> <tr> <td>375/1</td> <td>0.282</td> </tr> <tr> <td>367/1</td> <td>0.030</td> </tr> <tr> <td>366/2</td> <td>0.093</td> </tr> <tr> <td>367/2</td> <td>0.030</td> </tr> <tr> <td>366/1</td> <td>0.092</td> </tr> <tr> <td>367/3</td> <td>0.030</td> </tr> <tr> <td>367/4</td> <td>0.030</td> </tr> <tr> <td>367/5</td> <td>0.030</td> </tr> <tr> <td colspan="2">योग कुल रकबा. . 07.525 हेक्टेयर एवं प्रस्तावित क्षेत्रफल पर आने वाली संपत्तियां.</td> </tr> </tbody> </table>	प्रस्तावित खसरा नम्बर	प्रस्तावित रकबा (हेक्टेयर में)	(1)	(2)	378/2	0.467	378/3	0.485	378/1	0.738	378/5	0.921	378/4	0.910	380/1	0.050	375/3	01.417	377	0.882	375/2	0.408	376	0.630	375/1	0.282	367/1	0.030	366/2	0.093	367/2	0.030	366/1	0.092	367/3	0.030	367/4	0.030	367/5	0.030	योग कुल रकबा. . 07.525 हेक्टेयर एवं प्रस्तावित क्षेत्रफल पर आने वाली संपत्तियां.
प्रस्तावित खसरा नम्बर	प्रस्तावित रकबा (हेक्टेयर में)																																											
(1)	(2)																																											
378/2	0.467																																											
378/3	0.485																																											
378/1	0.738																																											
378/5	0.921																																											
378/4	0.910																																											
380/1	0.050																																											
375/3	01.417																																											
377	0.882																																											
375/2	0.408																																											
376	0.630																																											
375/1	0.282																																											
367/1	0.030																																											
366/2	0.093																																											
367/2	0.030																																											
366/1	0.092																																											
367/3	0.030																																											
367/4	0.030																																											
367/5	0.030																																											
योग कुल रकबा. . 07.525 हेक्टेयर एवं प्रस्तावित क्षेत्रफल पर आने वाली संपत्तियां.																																												
(2) अर्जित की जाने वाली उल्लेखित भूमि के सार्वजनिक प्रयोजन का वर्णन जिसके लिये भूमि की आवश्यकता है—हीरावाडी जलाशय के बांध निर्माण हेतु लघु सिंचाई योजना के लिये निजी भूमि के अर्जन के संबंध में.																																												
(3) अर्जित की जाने वाली उल्लेखित प्रस्तावित भूमि के बारे में हितबद्ध कोई व्यक्ति अधिसूचना प्रकाशन की जानकारी वेबसाईट http://www.chhindwara.mp.gov.in एवं म. प्र. शासन, राजस्व विभाग, भोपाल की वेबसाईट http://www.mprevenue.nic.in/ पर भी देखा जा सकता है.																																												
(4) अर्जित की जाने वाली उल्लेखित प्रस्तावित भूमि का नक्शा (प्लान) का निरीक्षण, भू-अर्जन अधिकारी, तहसील-सौंसर, जिला छिन्दवाड़ा के न्यायालय में कार्यालयीन समय पर किया जा सकता है.																																												
(5) अर्जित की जाने वाली उल्लेखित प्रस्तावित भूमि के नक्शे (प्लान) का निरीक्षण, कार्यपालन यंत्री, जल संसाधन संभाग, छिन्दवाड़ा के कार्यालय में कार्यालयीन समय पर किया जा सकता है.																																												
(6) अर्जित की जाने वाली उल्लेखित प्रस्तावित भूमि के नक्शा (प्लान) एवं प्रकरण का निरीक्षण, अनुविभागीय अधिकारी, कन्हरगांव नहर परियोजना उपसंभाग क्रमांक-2 छिन्दवाड़ा, जिला छिन्दवाड़ा के कार्यालय में कार्यालयीन समय पर किया जा सकता है.																																												

- (2) अर्जित की जाने वाली उल्लेखित भूमि के सार्वजनिक प्रयोजन का वर्णन जिसके लिये भूमि की आवश्यकता है—हीरावाडी जलाशय के बांध निर्माण हेतु लघु सिंचाई योजना के लिये निजी भूमि के अर्जन के संबंध में.
- (3) अर्जित की जाने वाली उल्लेखित प्रस्तावित भूमि के बारे में हितबद्ध कोई व्यक्ति अधिसूचना प्रकाशन की जानकारी वेबसाईट <http://www.chhindwara.mp.gov.in> एवं म. प्र. शासन, राजस्व विभाग, भोपाल की वेबसाईट <http://www.mprevenue.nic.in/> पर भी देखा जा सकता है.
- (4) अर्जित की जाने वाली उल्लेखित प्रस्तावित भूमि का नक्शा (प्लान) का निरीक्षण, भू-अर्जन अधिकारी, तहसील-सौंसर, जिला छिन्दवाड़ा के न्यायालय में कार्यालयीन समय पर किया जा सकता है.
- (5) अर्जित की जाने वाली उल्लेखित प्रस्तावित भूमि के नक्शे (प्लान) का निरीक्षण, कार्यपालन यंत्री, जल संसाधन संभाग, छिन्दवाड़ा के कार्यालय में कार्यालयीन समय पर किया जा सकता है.
- (6) अर्जित की जाने वाली उल्लेखित प्रस्तावित भूमि का नक्शा (प्लान) एवं प्रकरण का निरीक्षण, अनुविभागीय अधिकारी, कन्हरगांव नहर परियोजना उपसंभाग क्रमांक-2 छिन्दवाड़ा, जिला छिन्दवाड़ा के कार्यालय में कार्यालयीन समय पर किया जा सकता है.

मध्यप्रदेश के राज्यपाल के नाम से तथा आदेशानुसार,
सौरभ कुमार सुमन, कलेक्टर एवं पदेन उपसचिव.